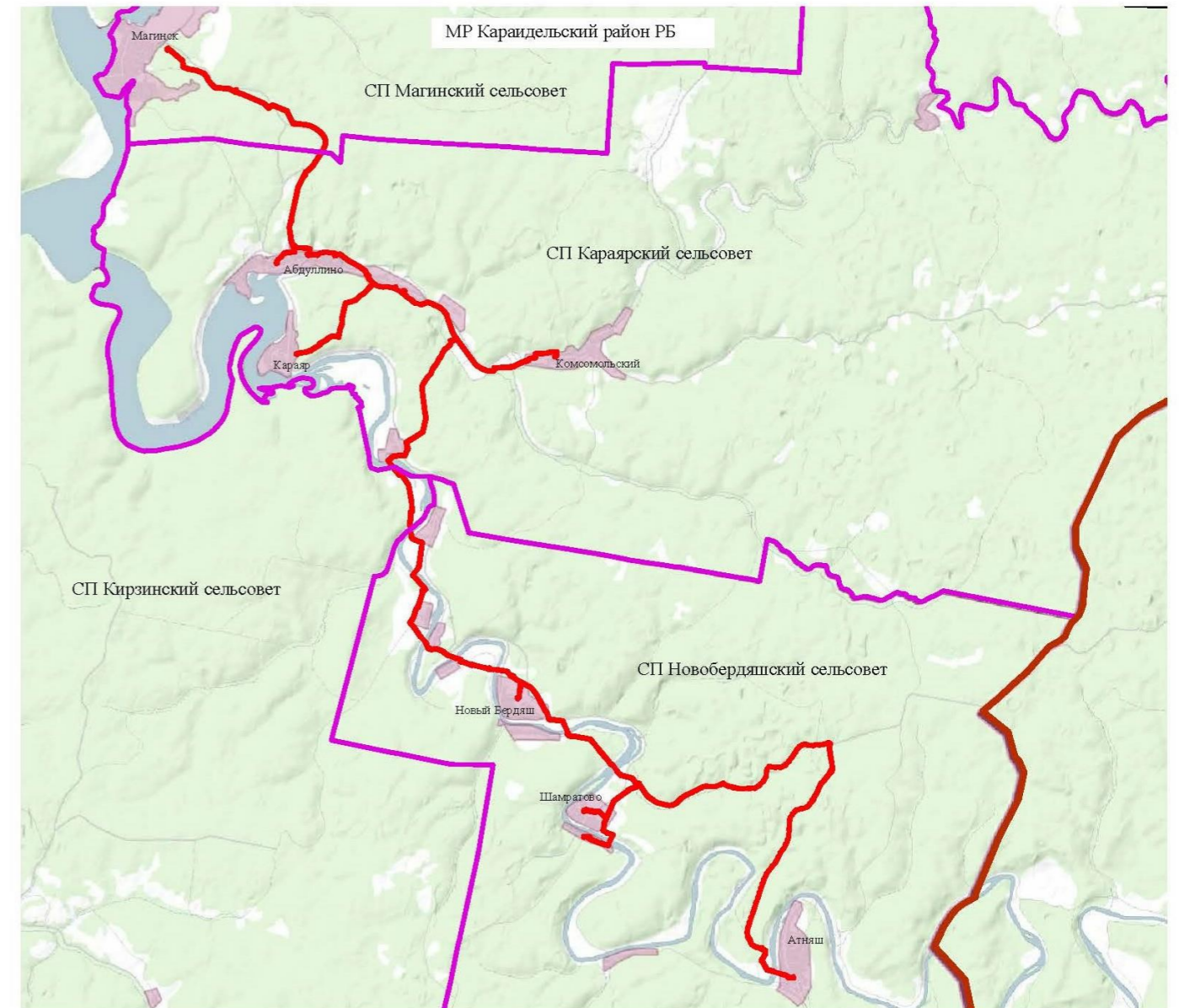
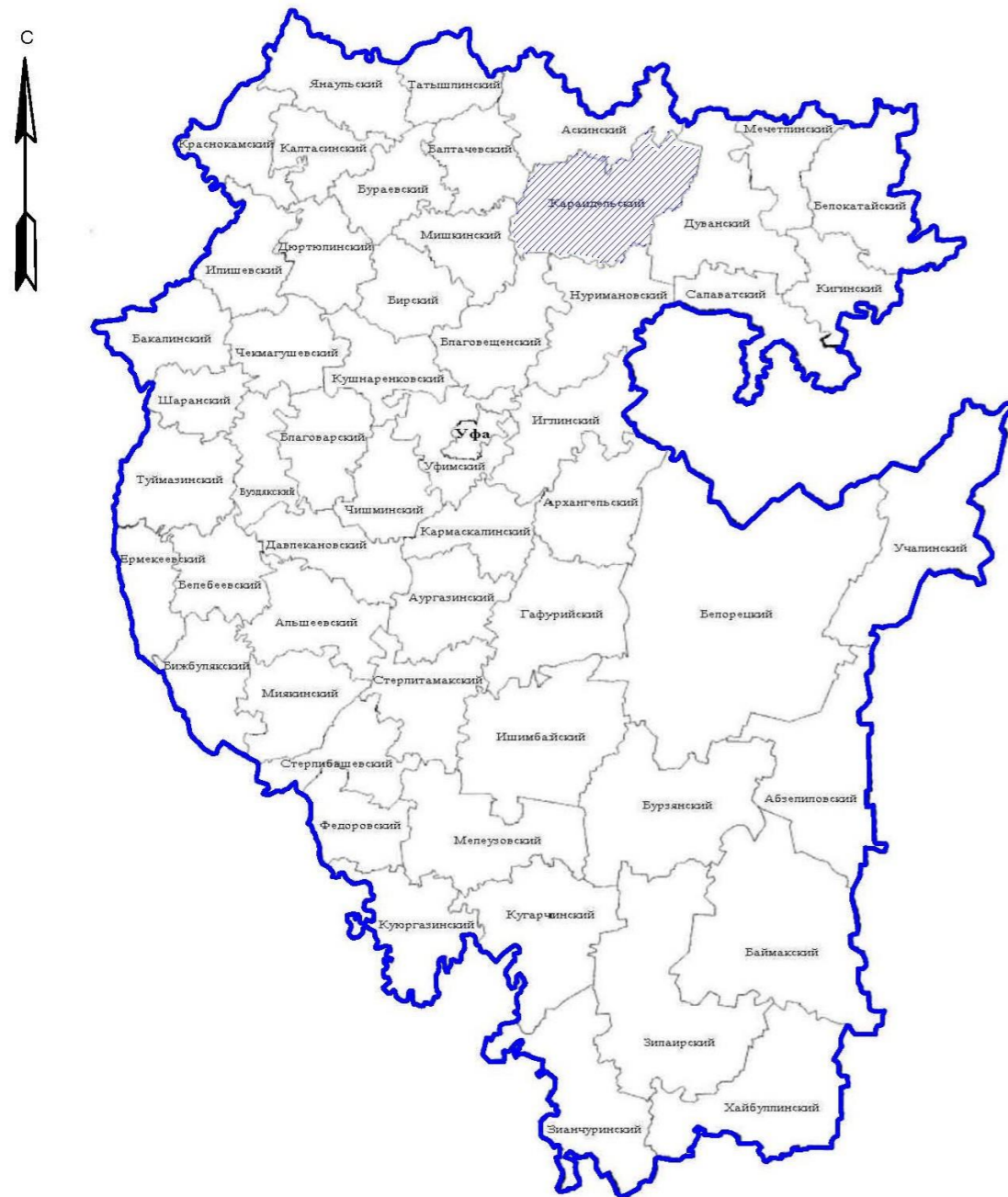


Утверждена  
приказом Министерства  
строительства и архитектуры  
Республики Башкортостан  
от «20» сентября 2023 года  
№ 315





ДОКУМЕНТАЦИЯ ПО ПЛАНИРОВКЕ ТЕРРИТОРИИ  
для размещения линейного объекта  
«Межпоселковый газопровод с. Магинск – д. Абдуллино – с. Караяр –  
п. Комсомольский – д. Новый Бердяш – д. Шамратово – с. Атняш  
Караидельского района Республики Башкортостан»

Проект планировки территории.  
Графическая часть

Схема расположения линейного объекта в структуре  
муниципального района Караидельский район Республики Башкортостан



Условные обозначения:

-  - граница РБ;
-  - граница муниципальных образований Республики Башкортостан;
-  - граница сельских поселений;
-  - граница разработки проекта.

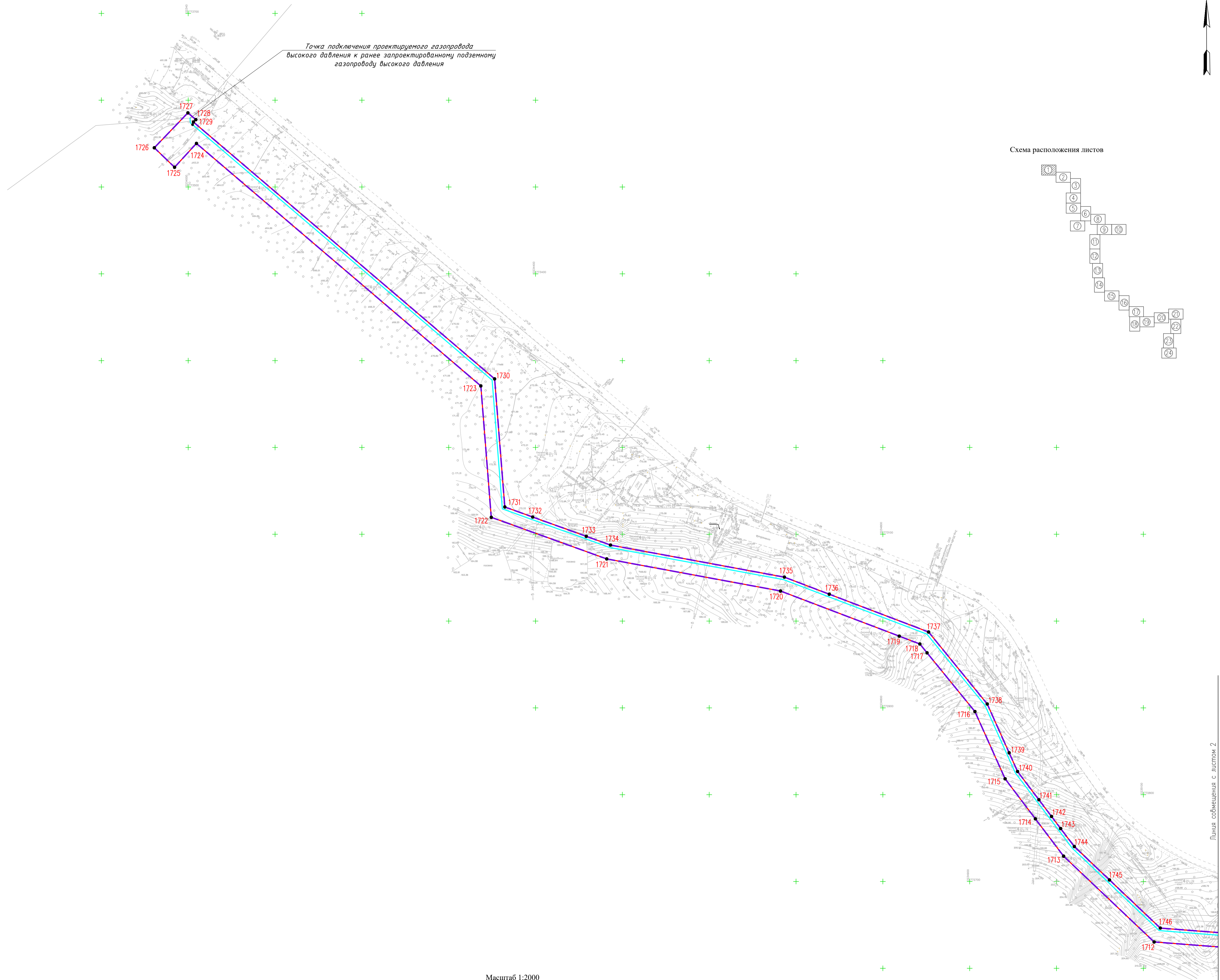
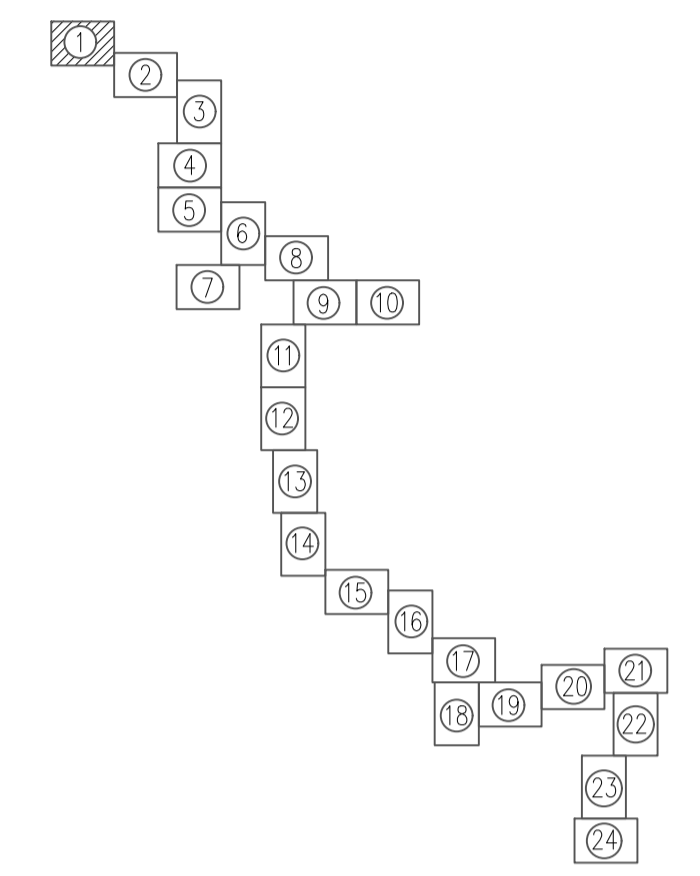


Схема расположения листов



Линия соприкосновения с листом 1


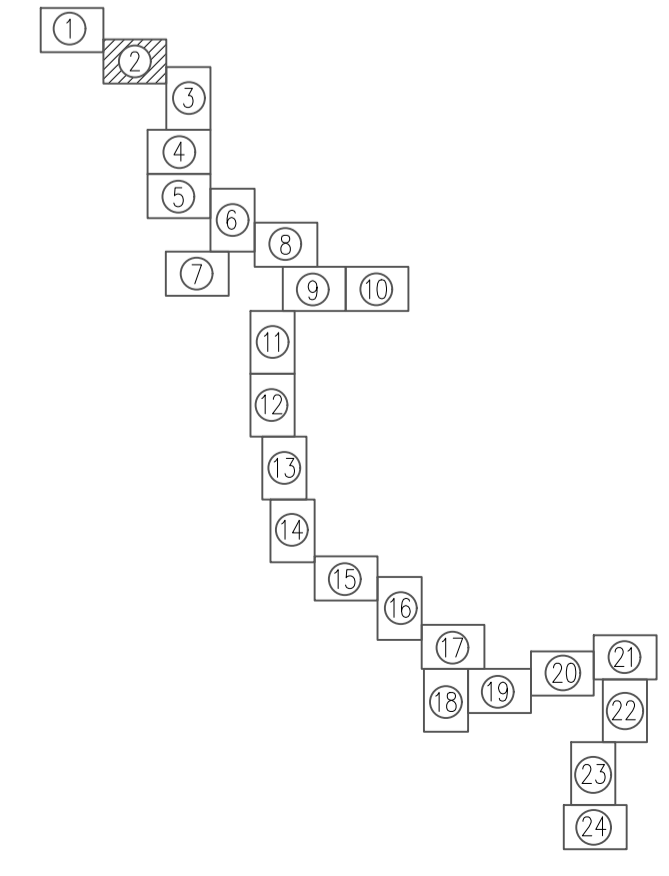



Схема расположения листов



Линия соприкосновения с листом 3



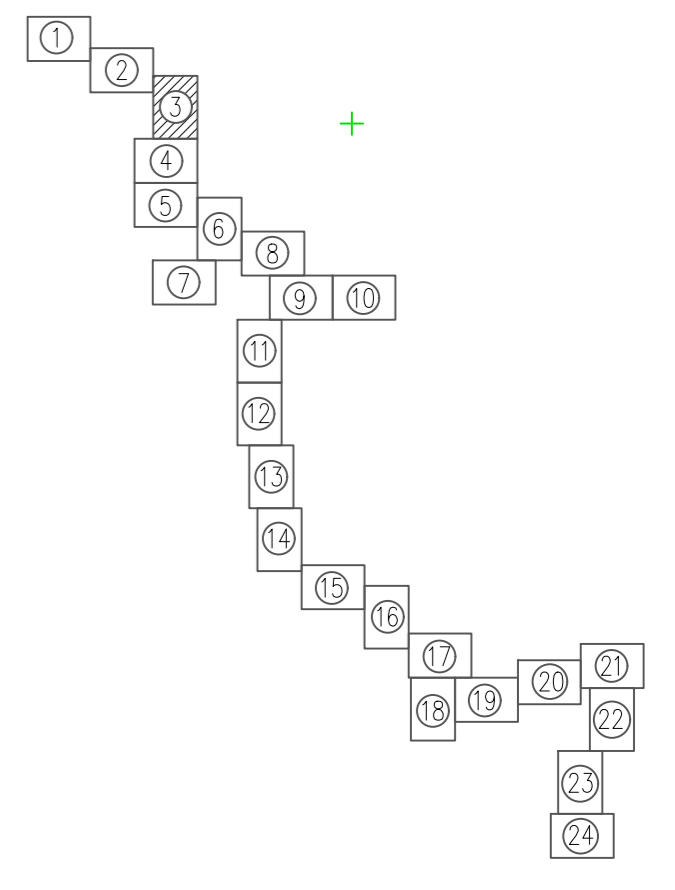
Линия совмещения с листом 2



Линия совмещения с листом 4

Масштаб 1:2000

Схема расположения листов






Схема расположения листов

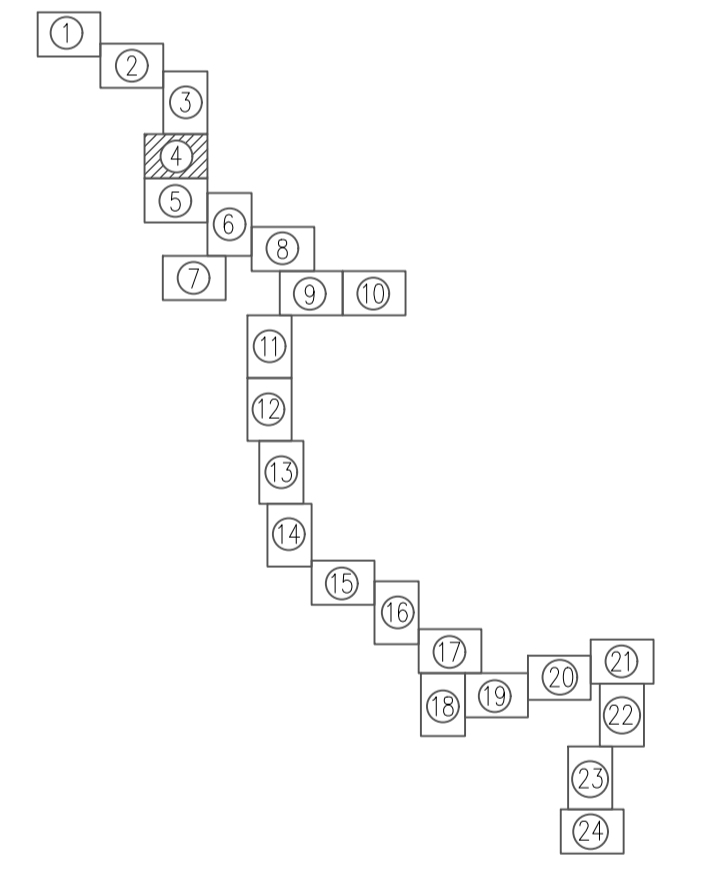
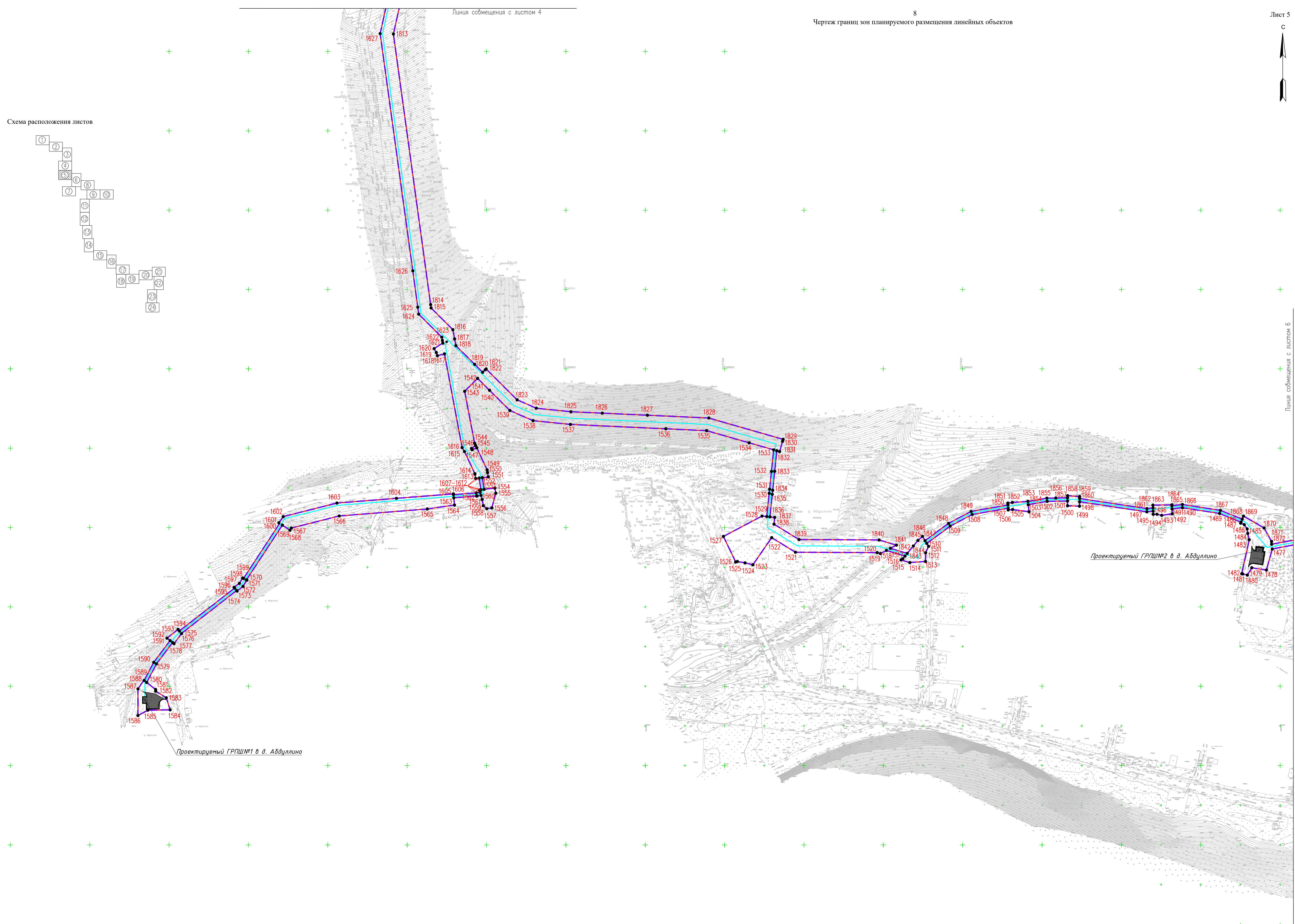
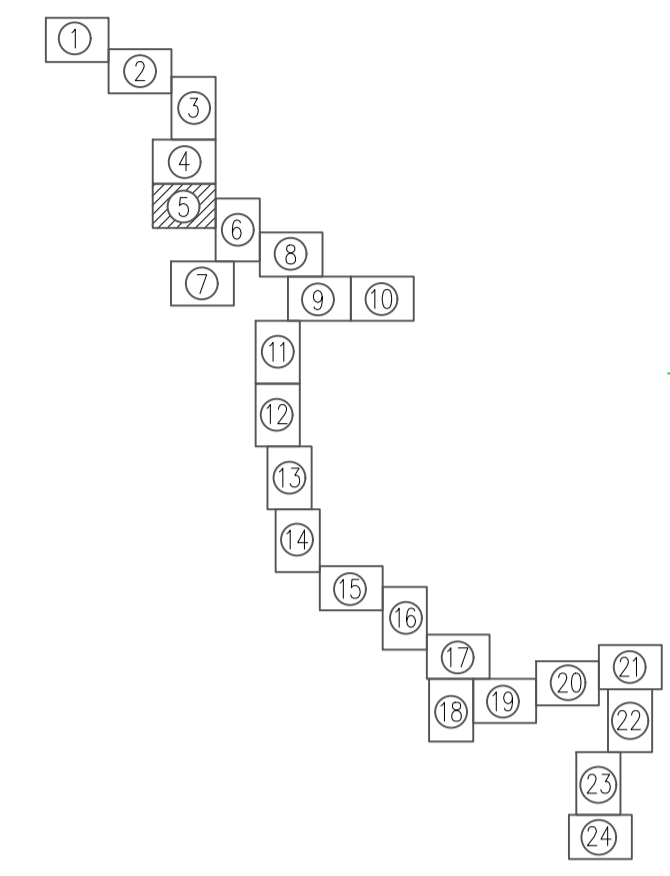
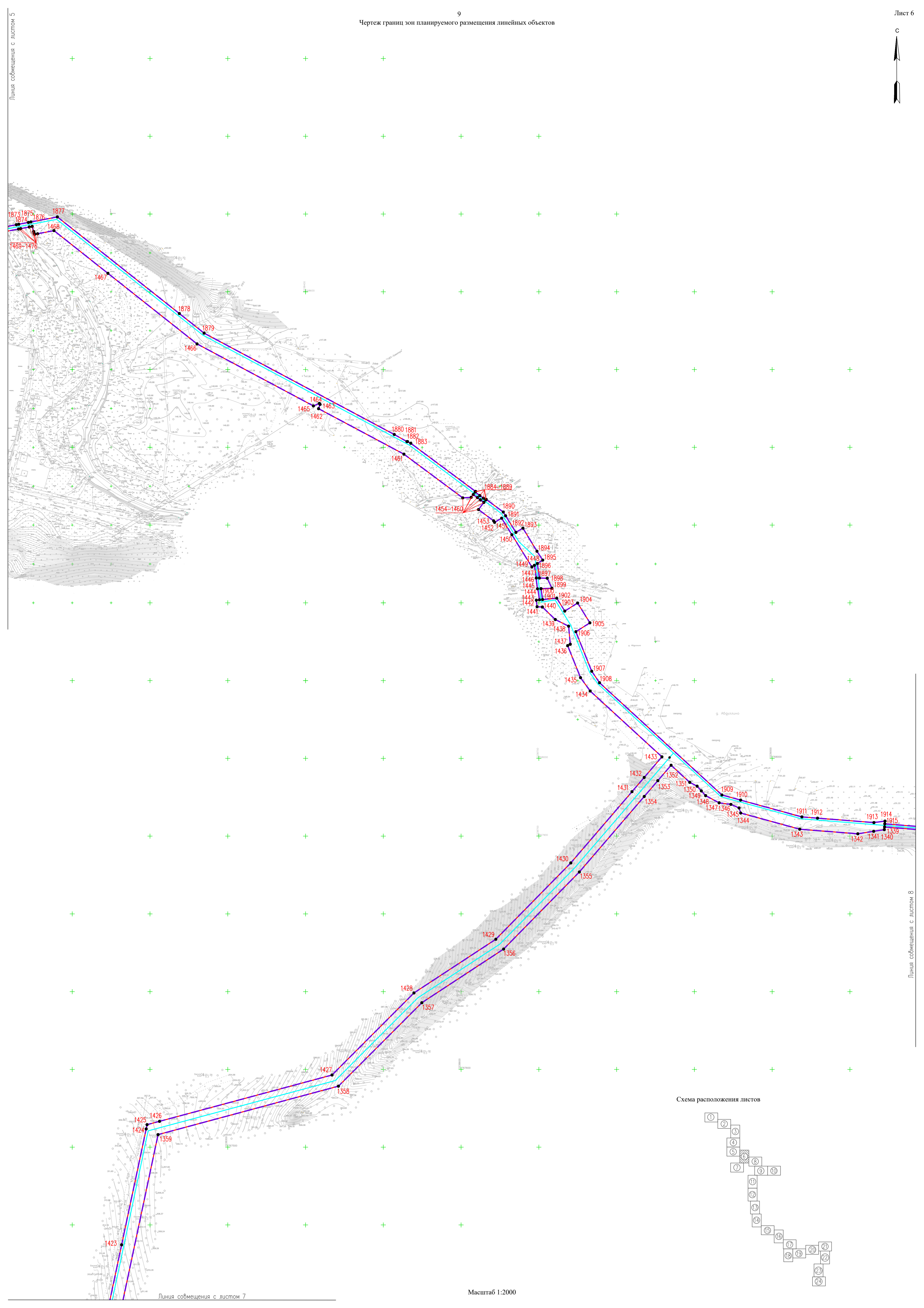


Схема расположения листов





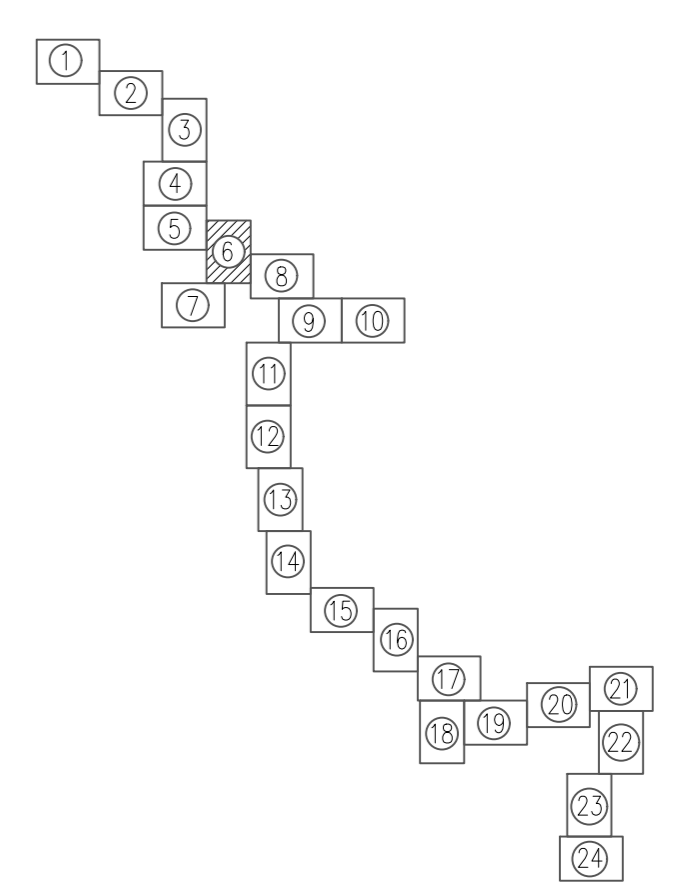
Линия совмещения с листом 5

Линия совмещения с листом 8

Линия совмещения с листом 7

Масштаб 1:2000

Схема расположения листов




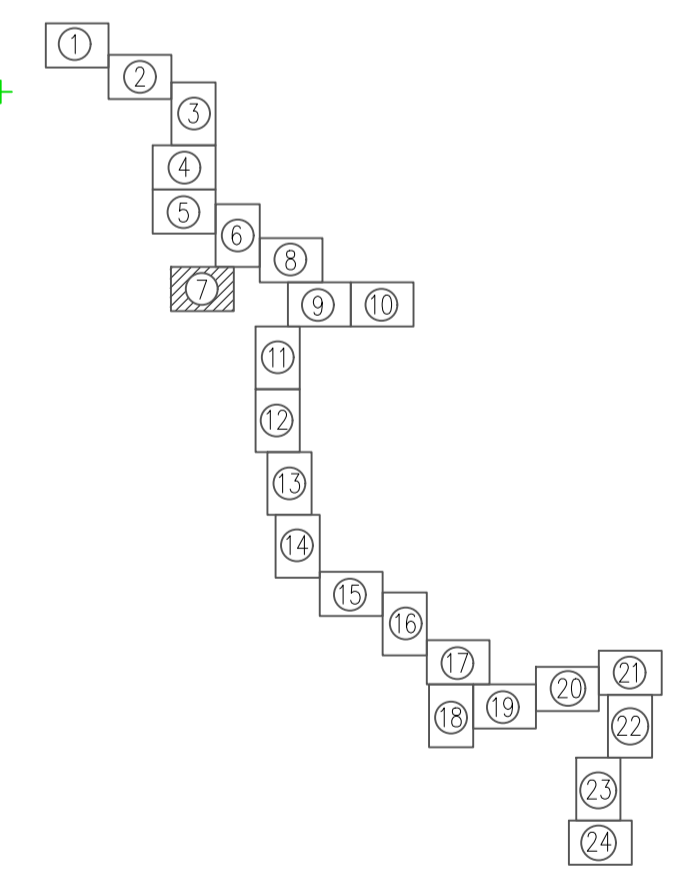
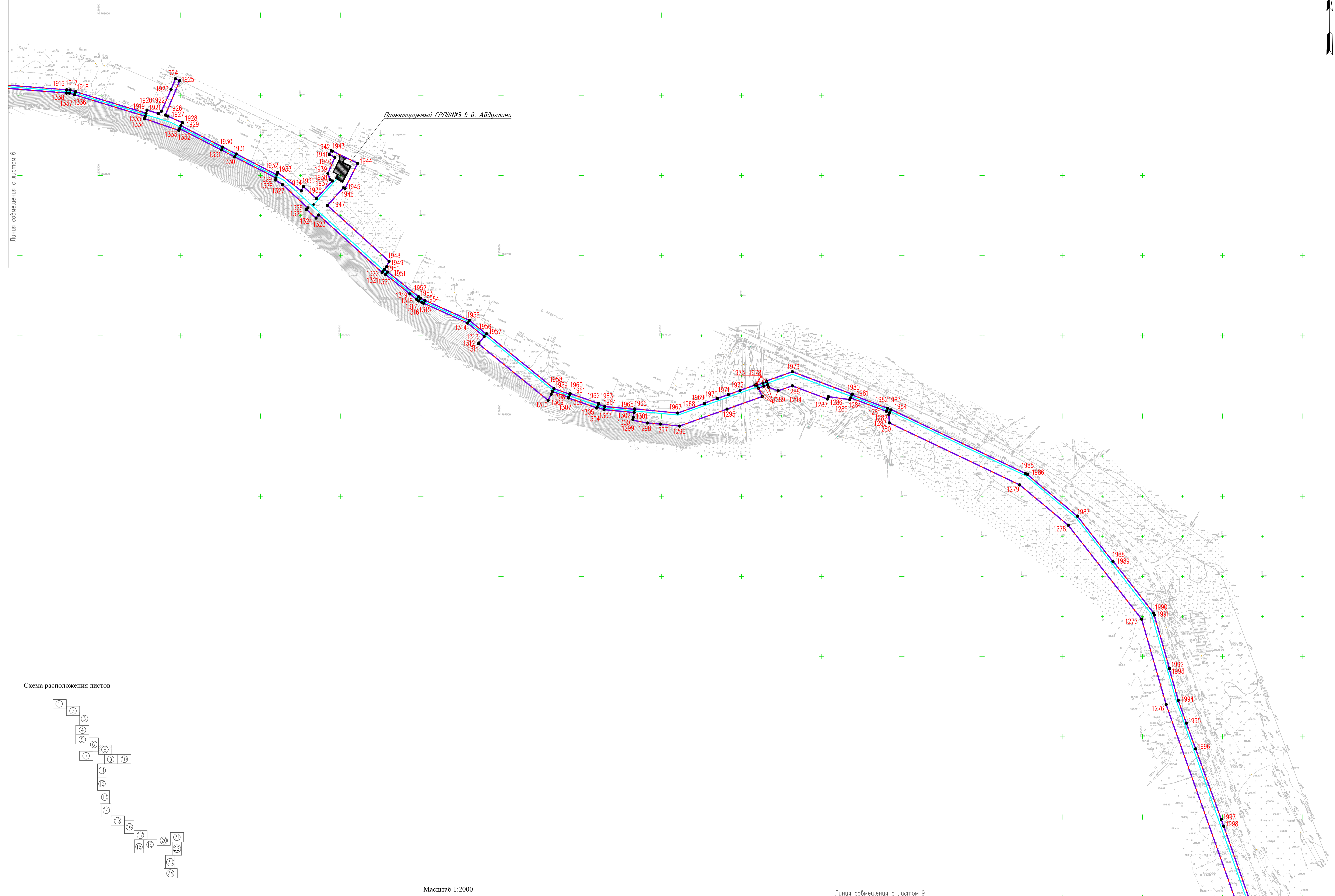


Схема расположения листов





Линия сообщения с листом 6

Схема расположения листов

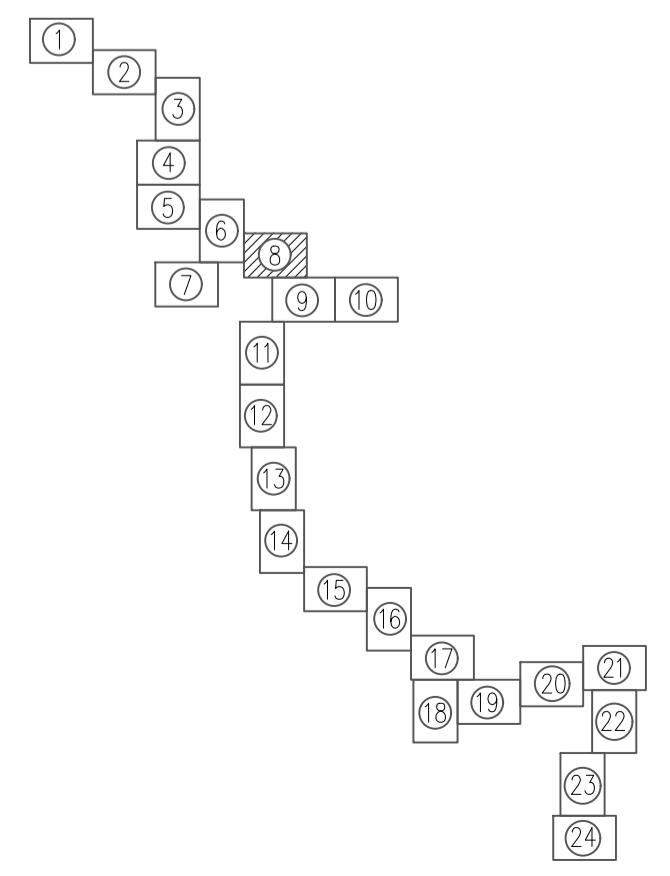


Схема расположения листов

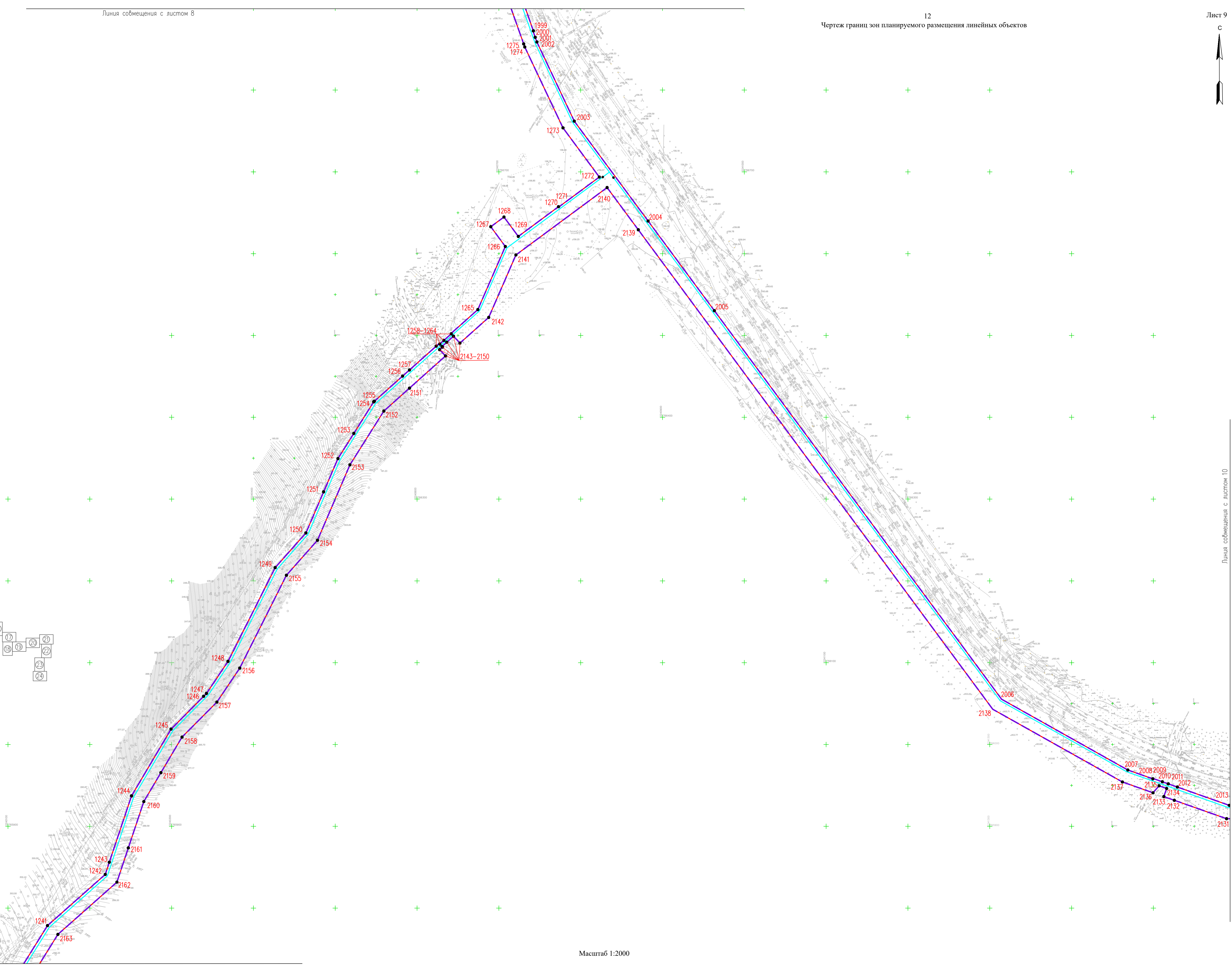
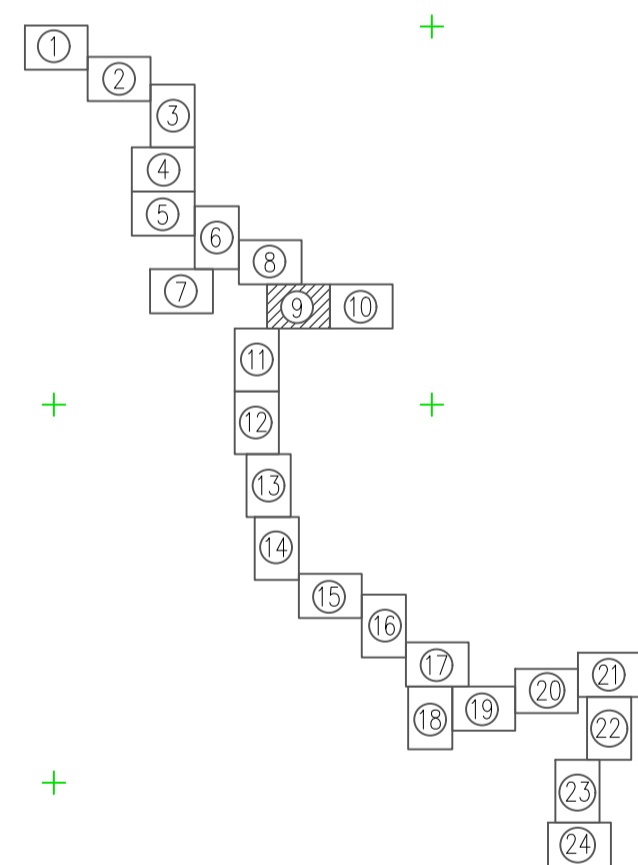

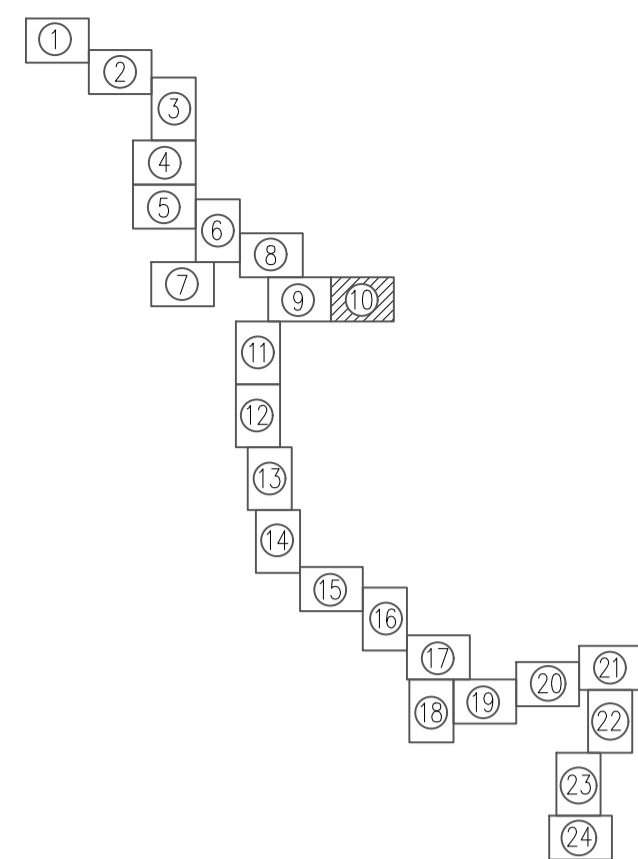


Схема расположения листов





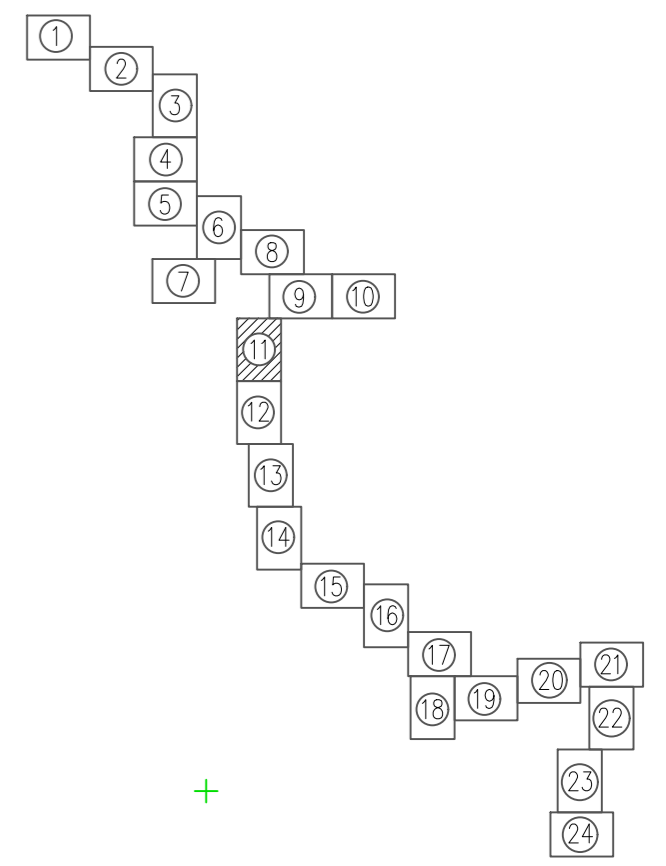


Схема расположения листов



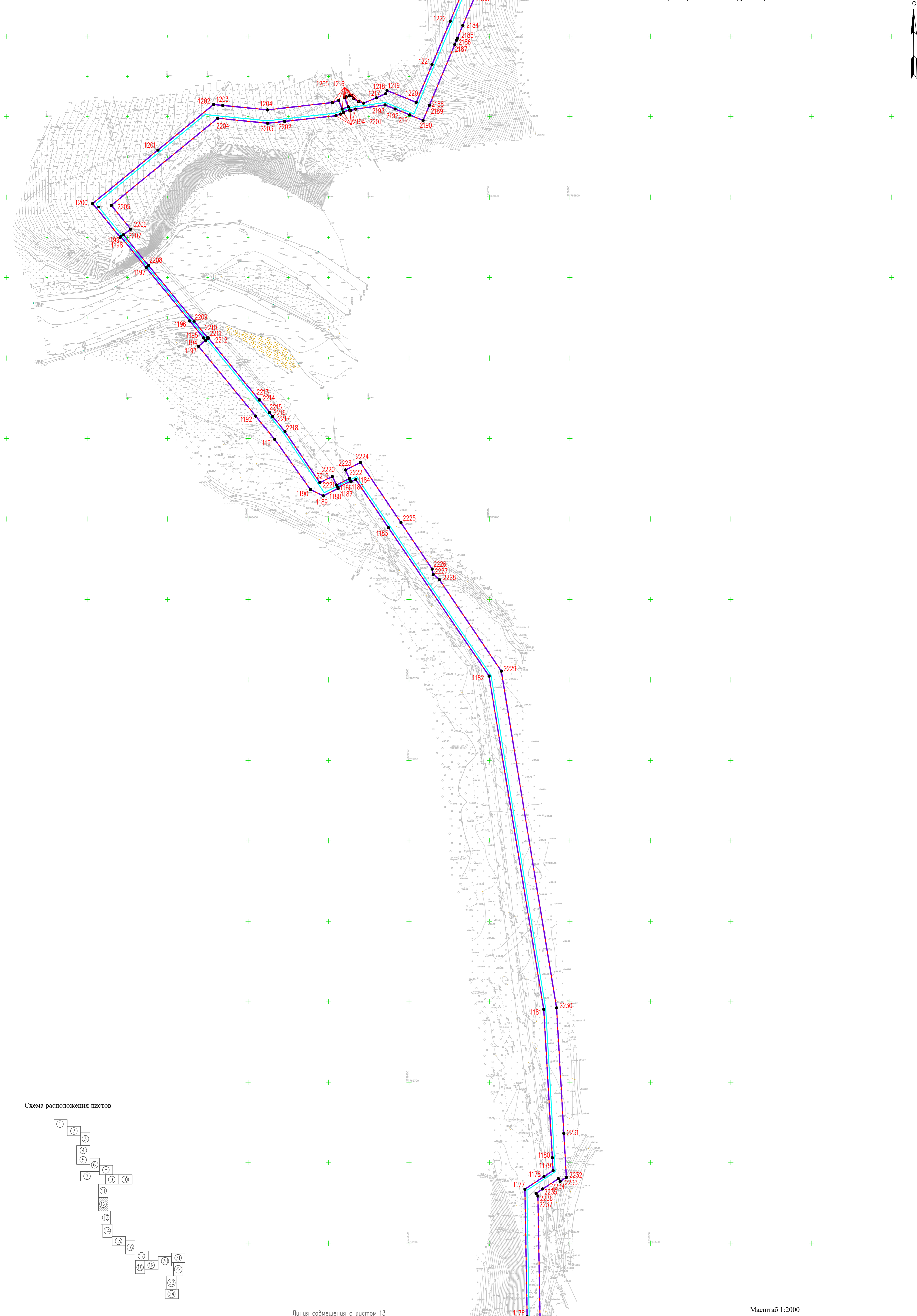
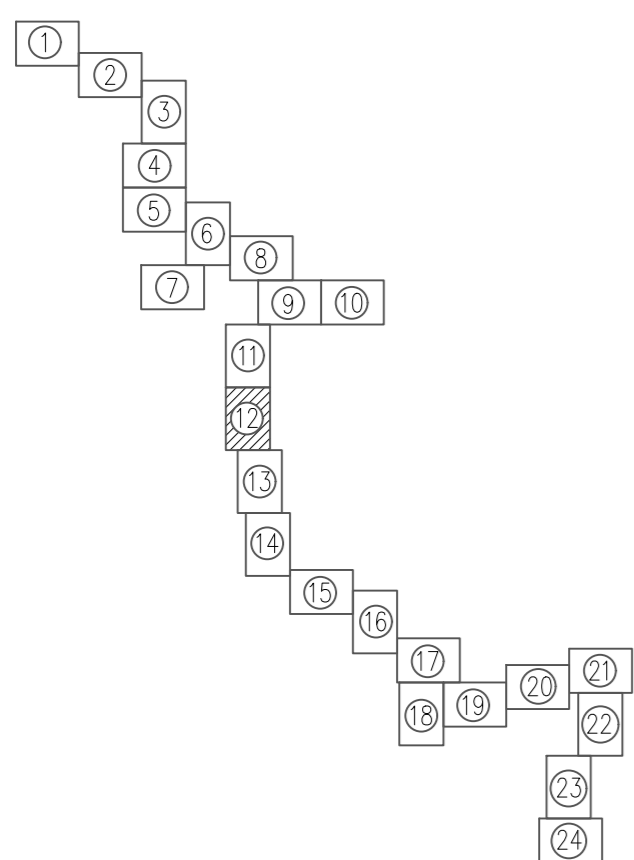


Схема расположения листов



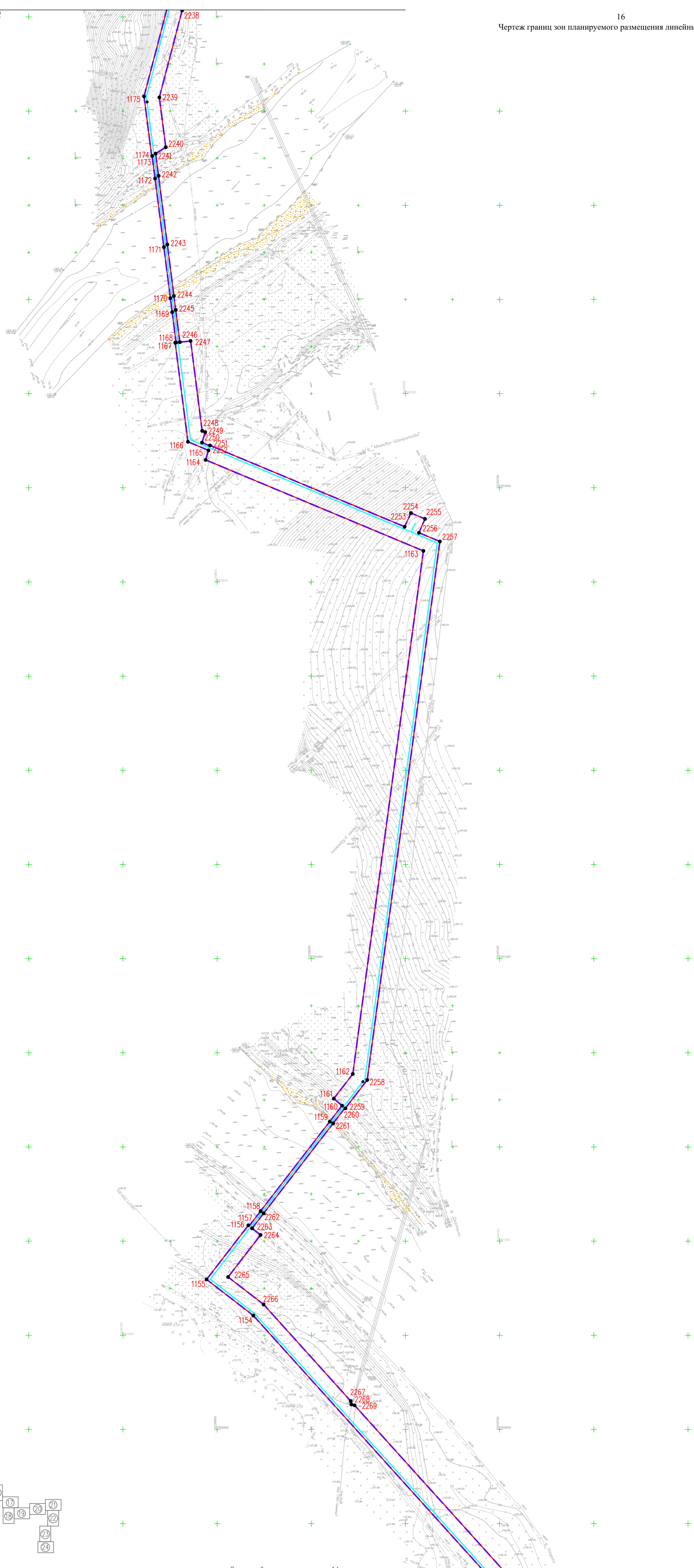
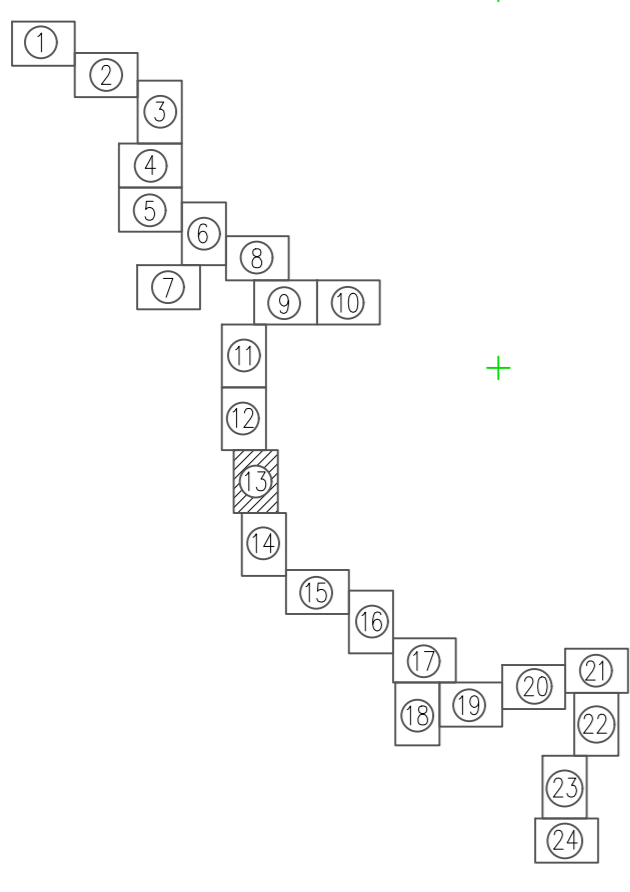


Схема расположения листов



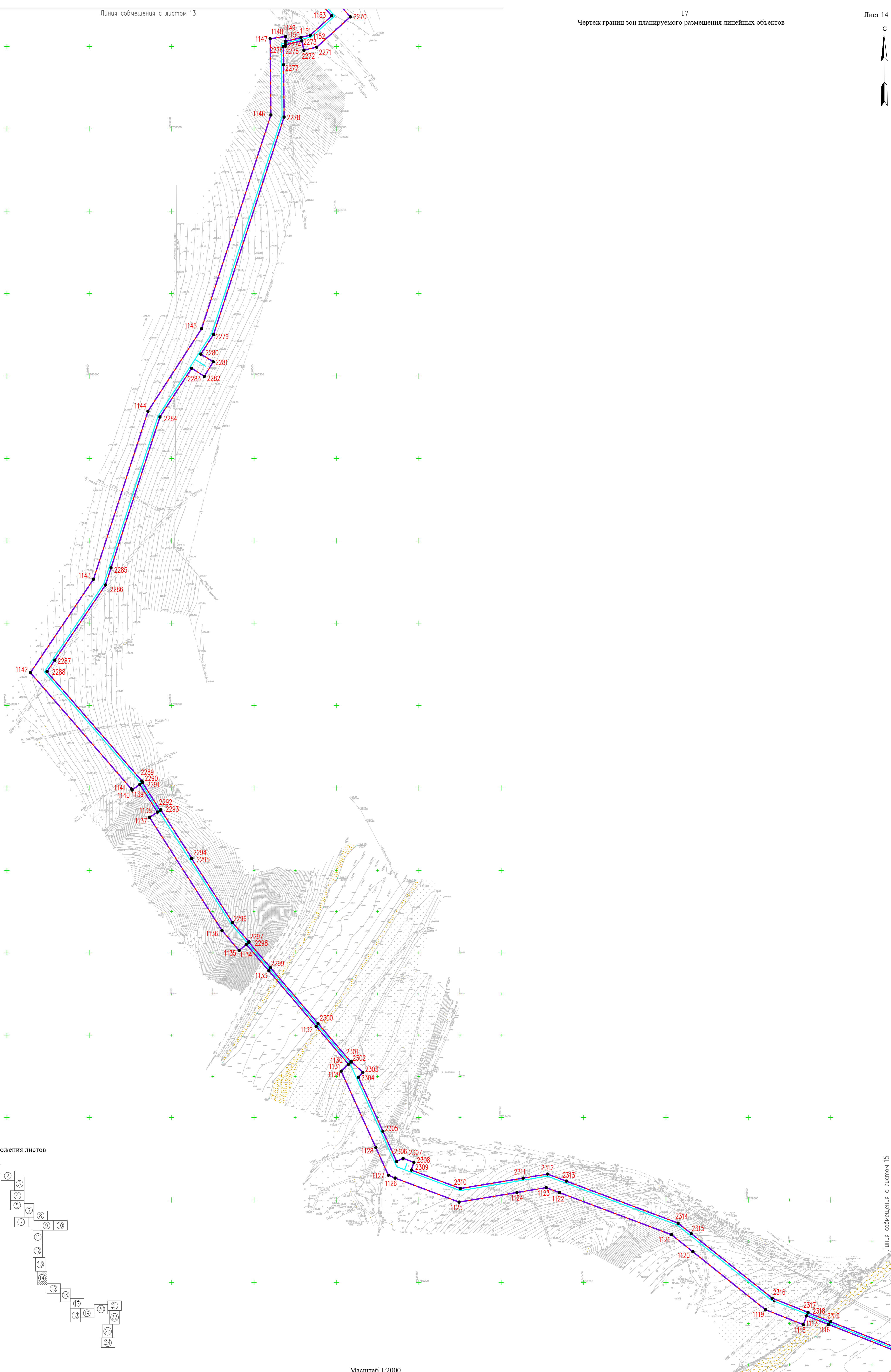
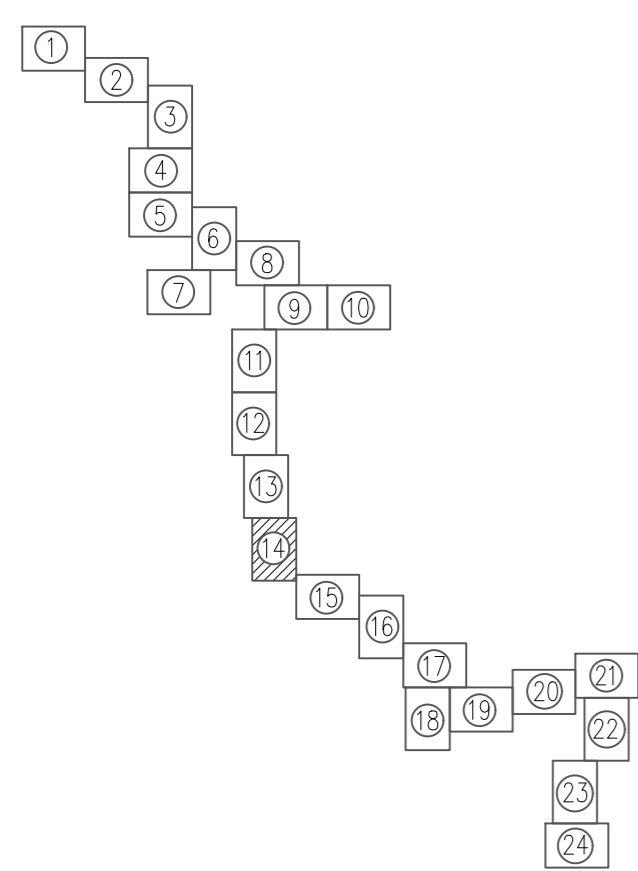


Схема расположения листов



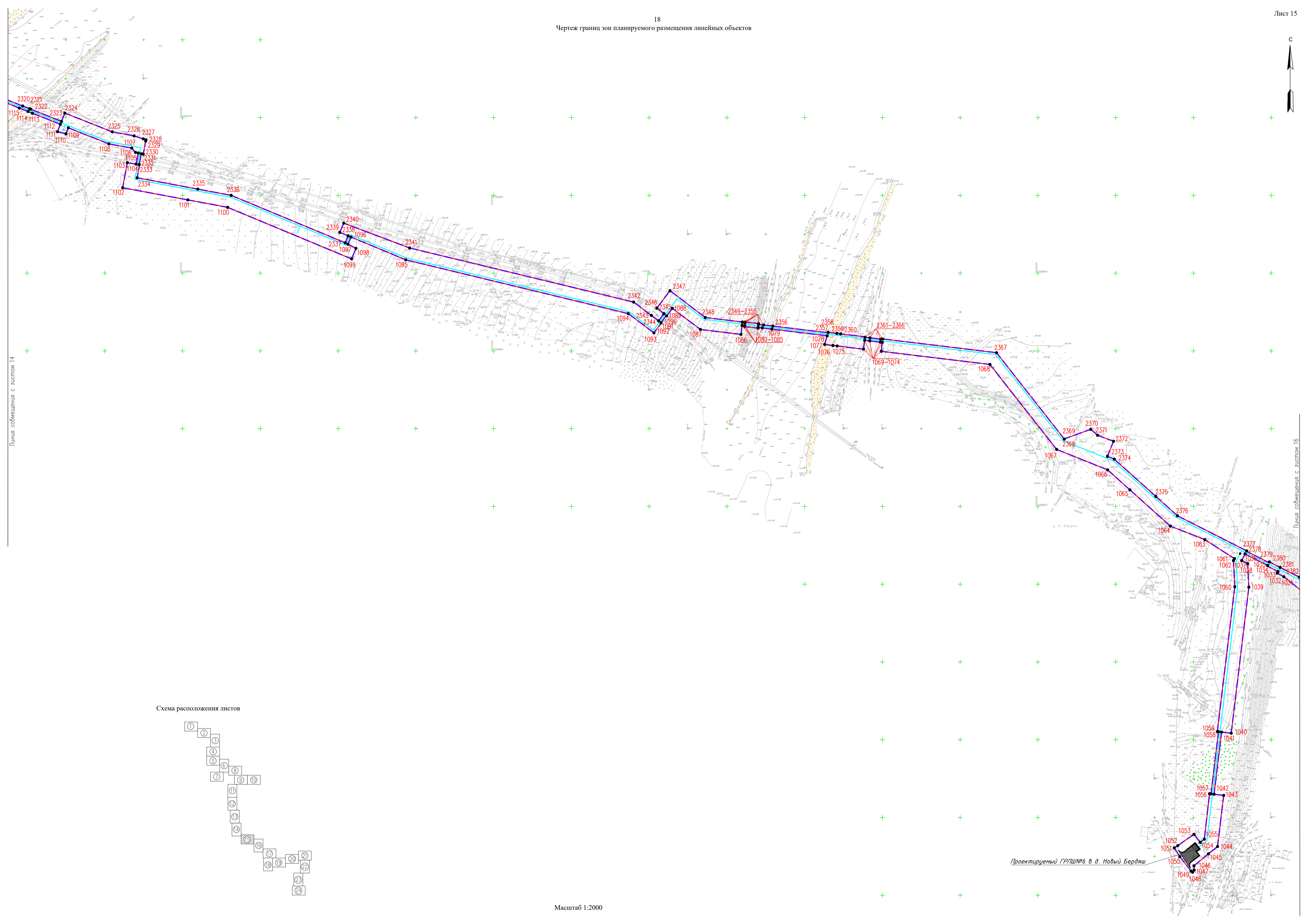
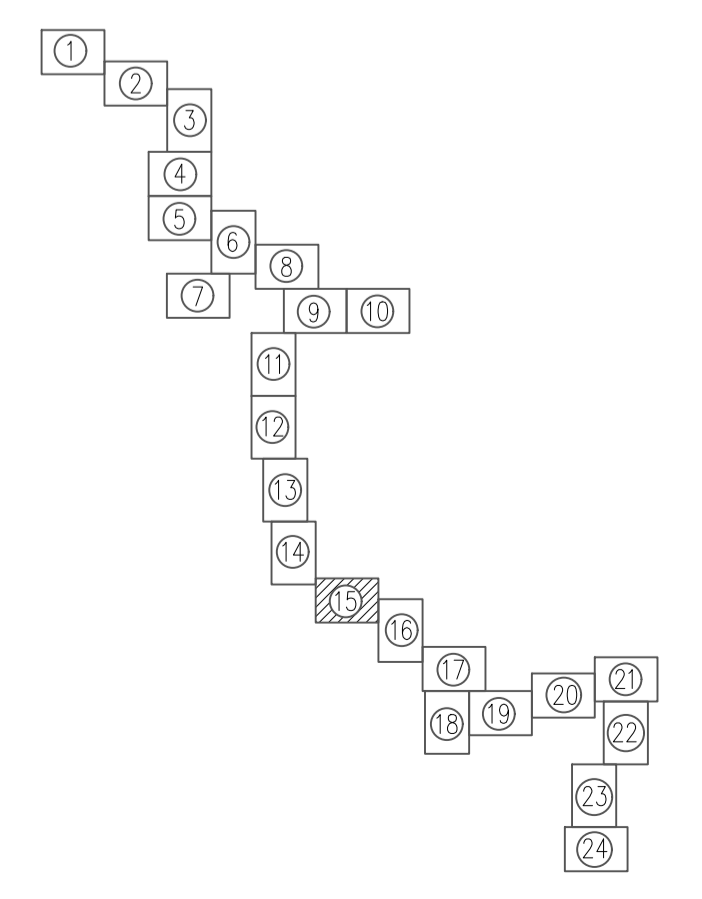


Схема расположения листов



Проектируемый ГРПШ№6 в д. Новый Бердяш

С

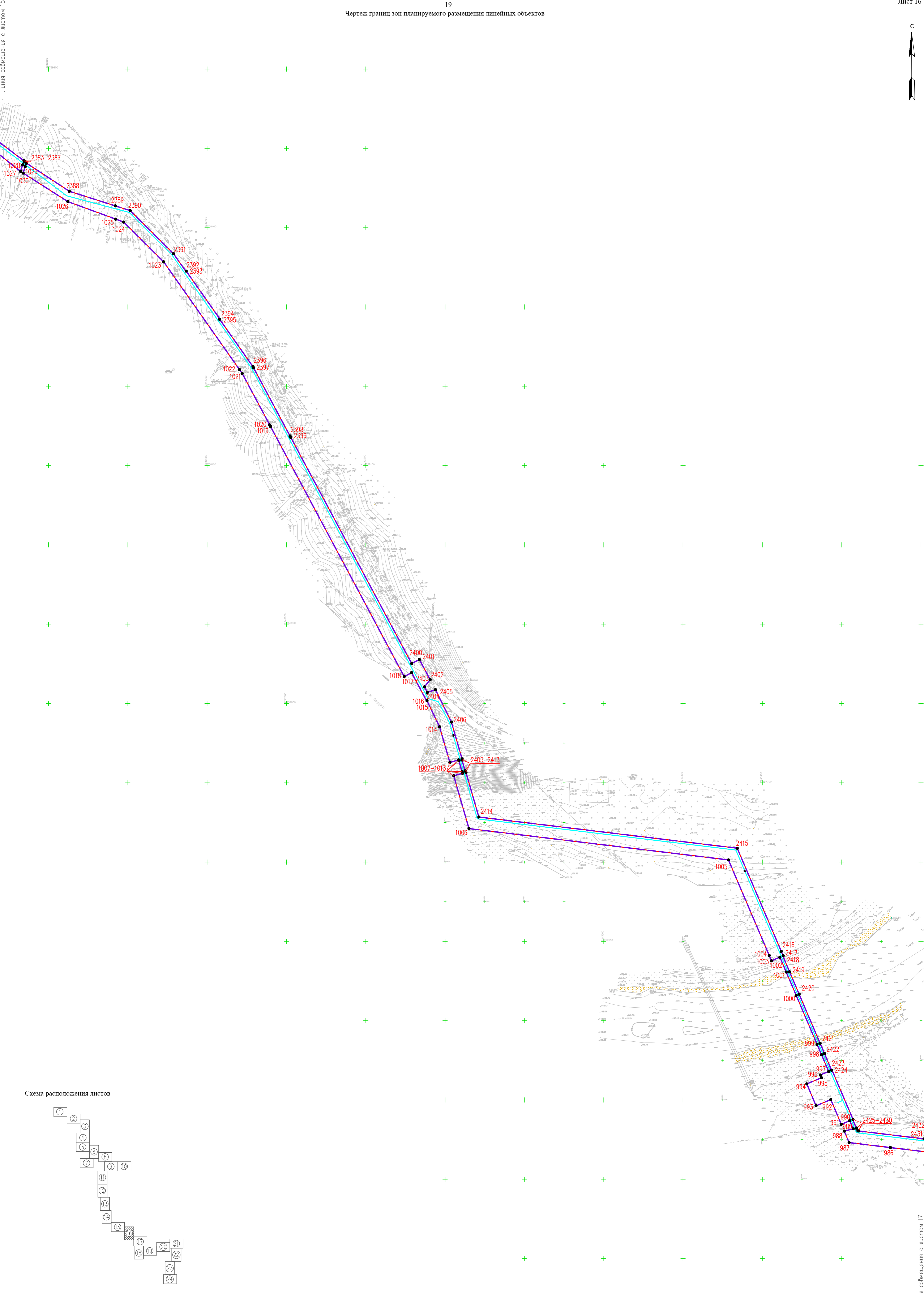
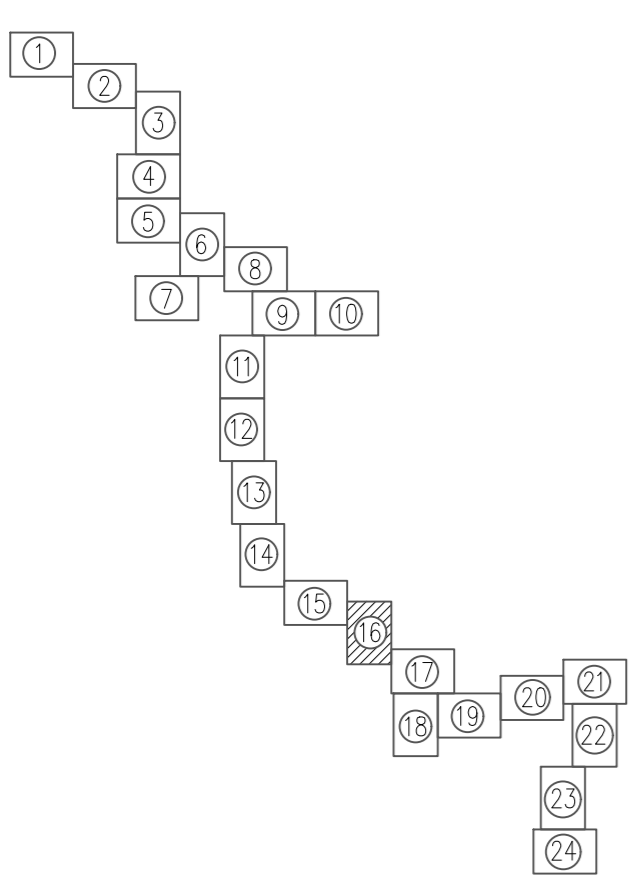
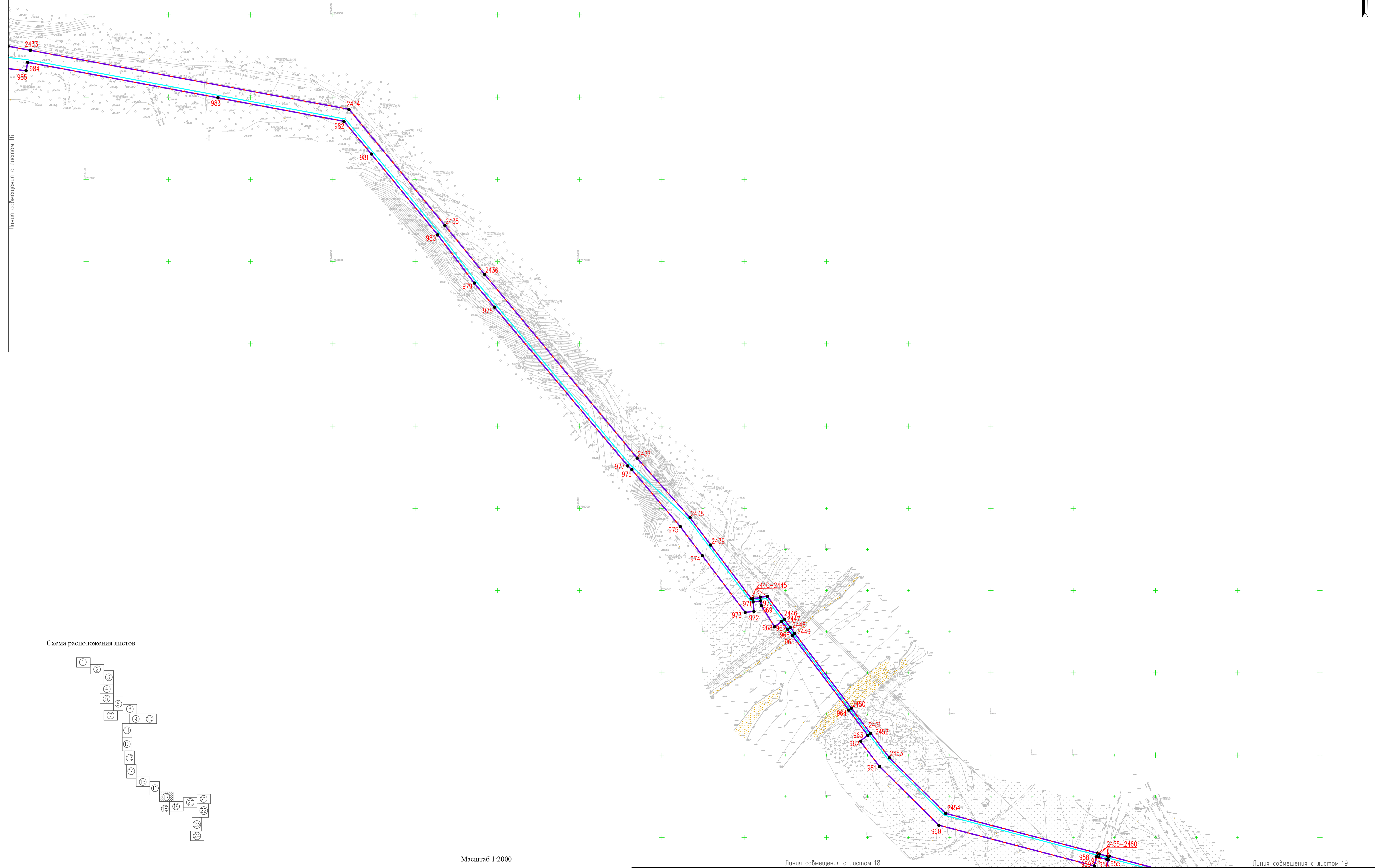


Схема расположения листов





Линия сообщения с листом 16

Схема расположения листов

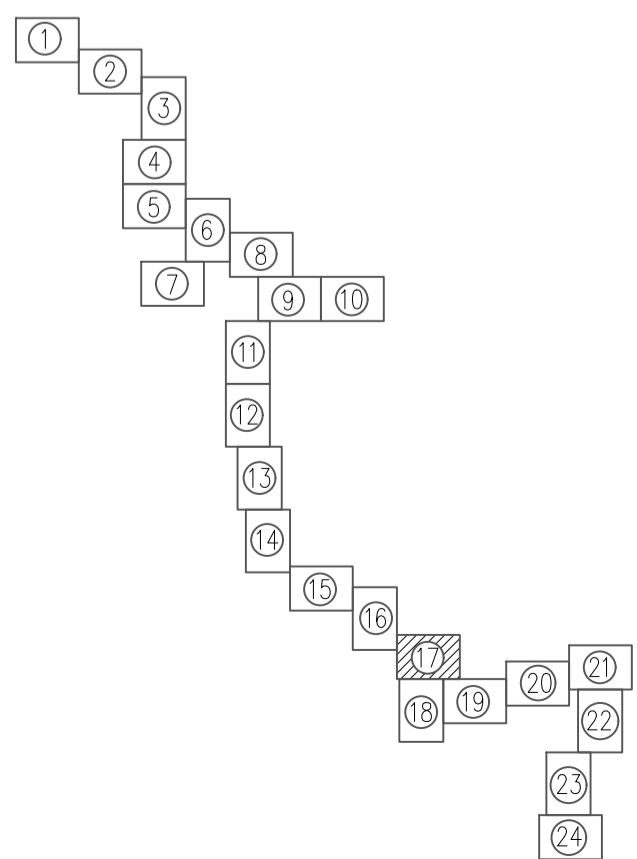
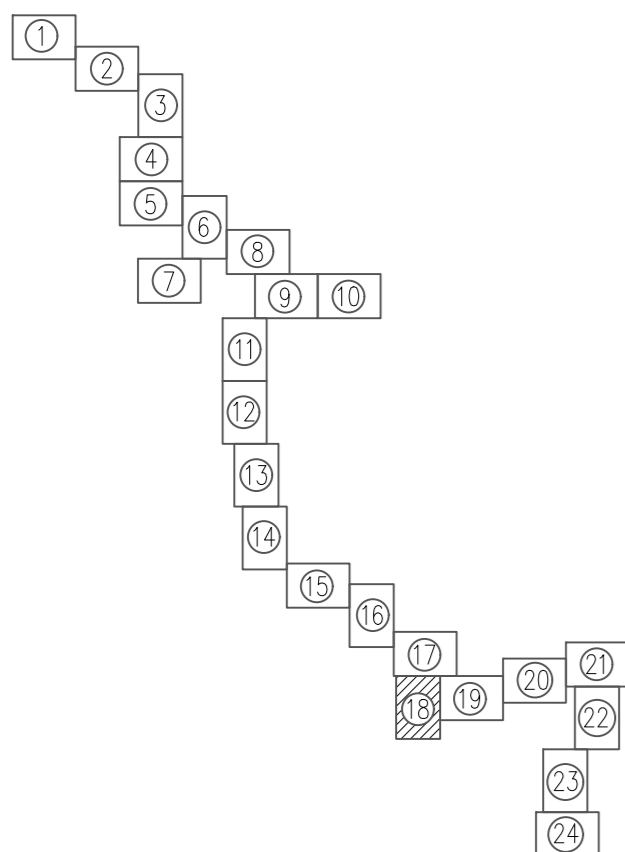



Схема расположения листов



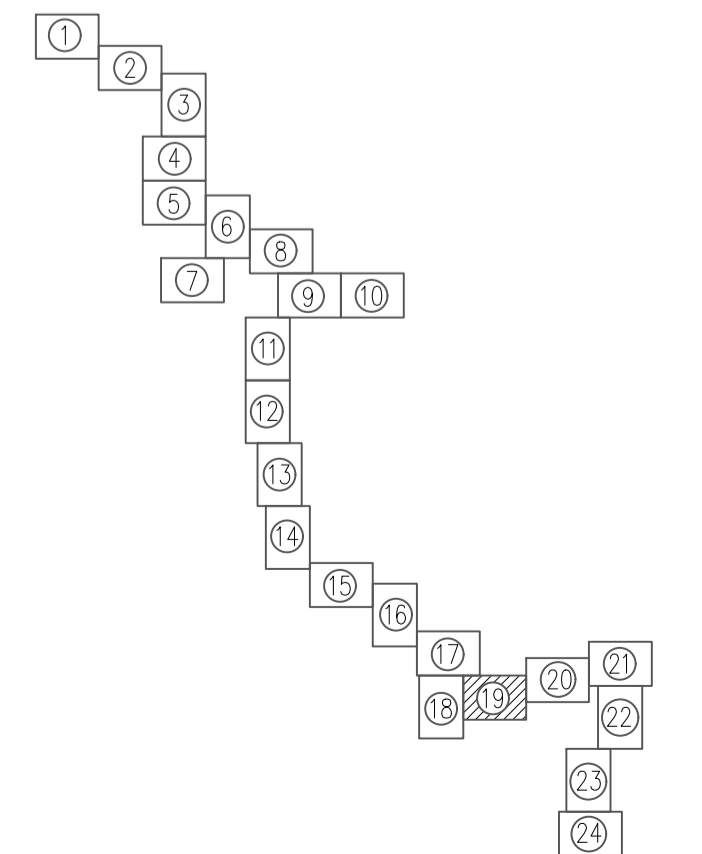
Линия соприкосновения с листом 19



Линия совмещения с листом 18

Линия совмещения с листом 20

Схема расположения листов



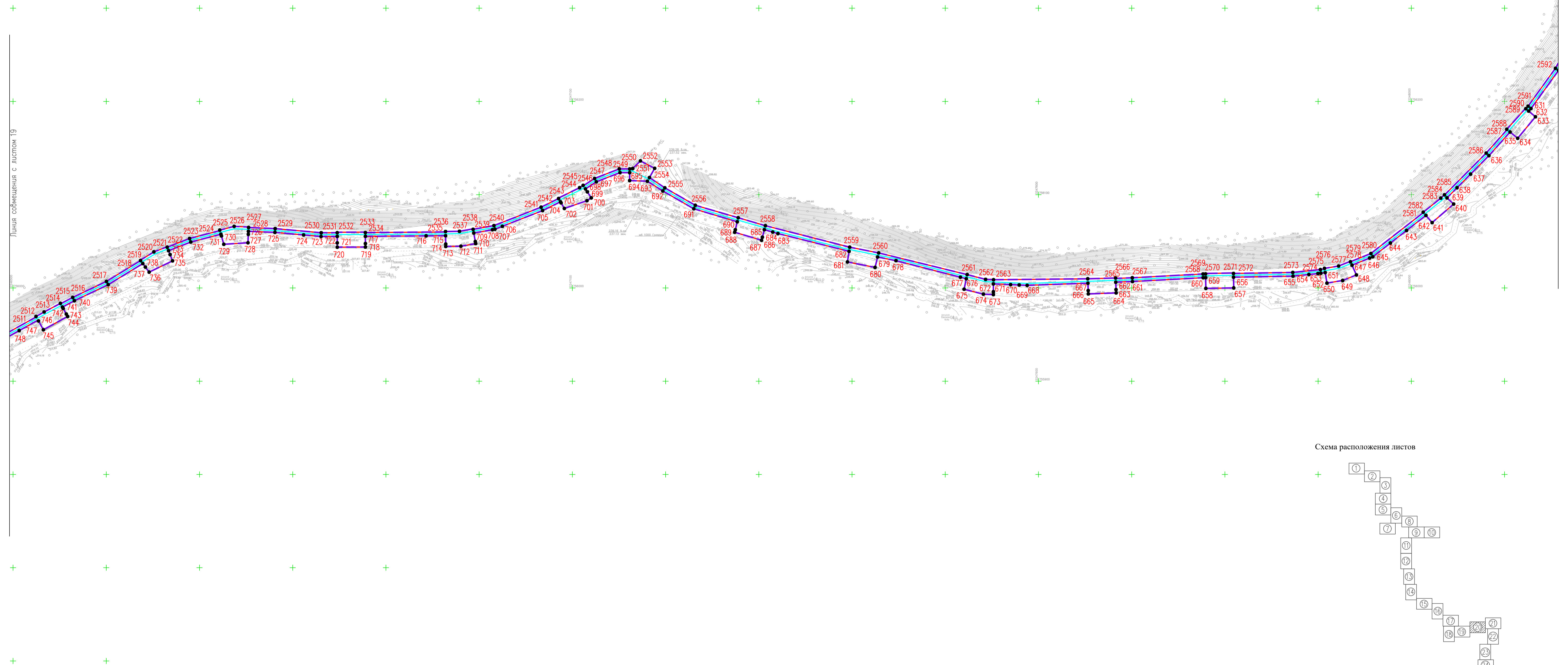
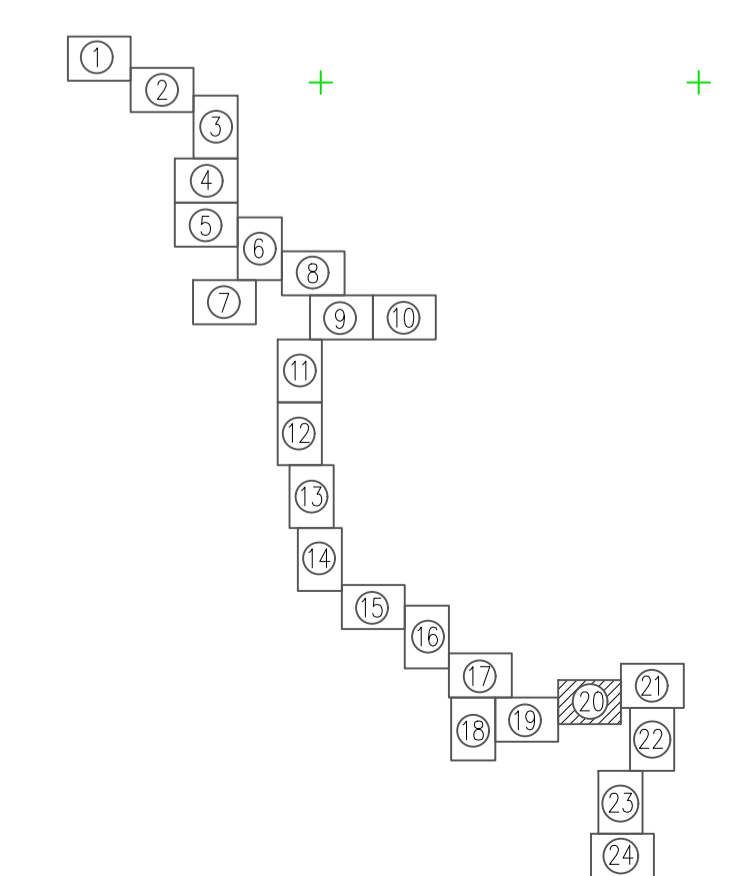

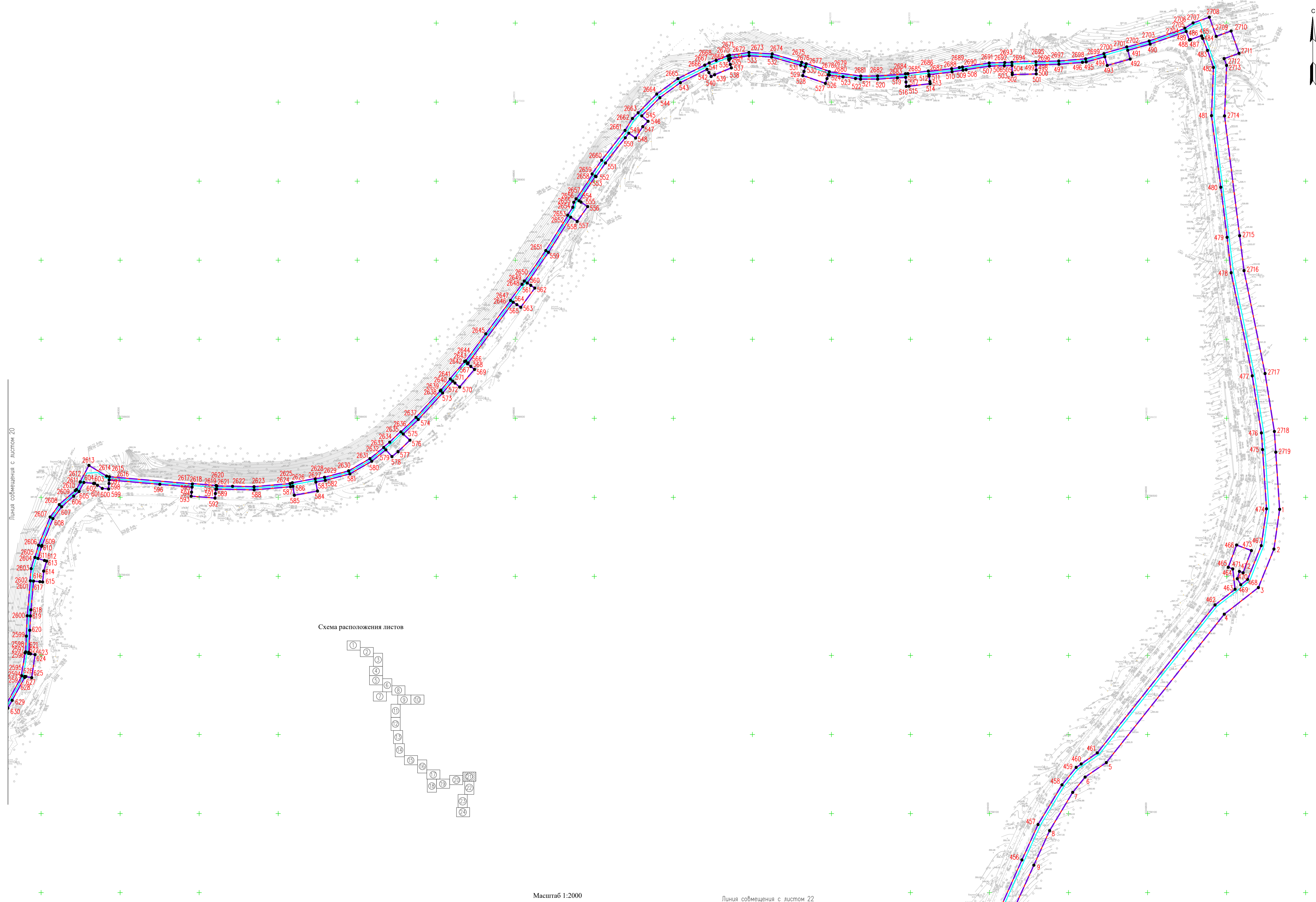


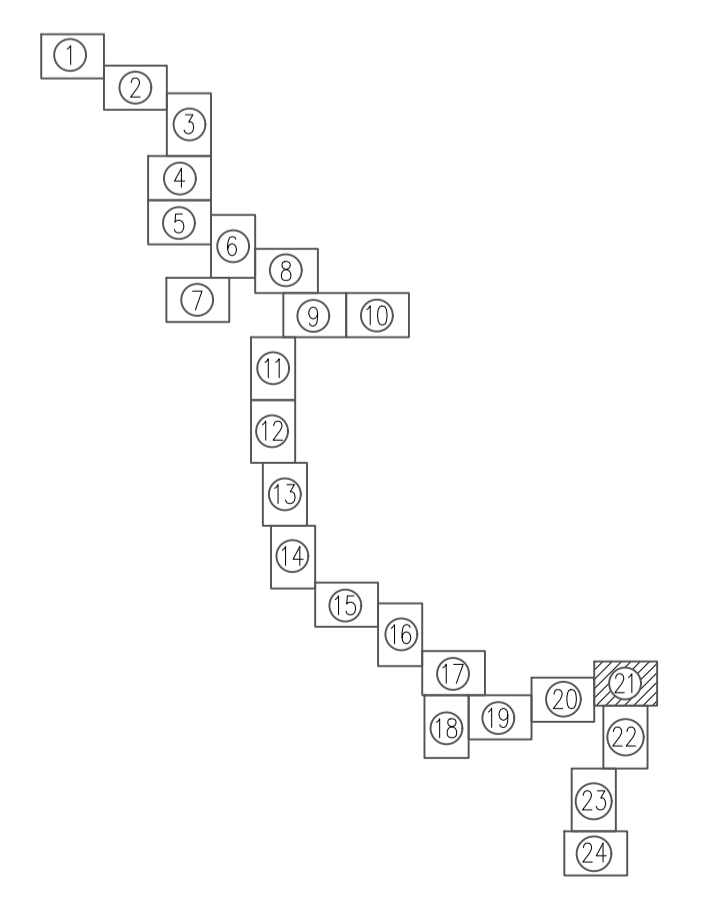
Схема расположения листов





Линия соьмещения с листом 20

Схема расположения листов



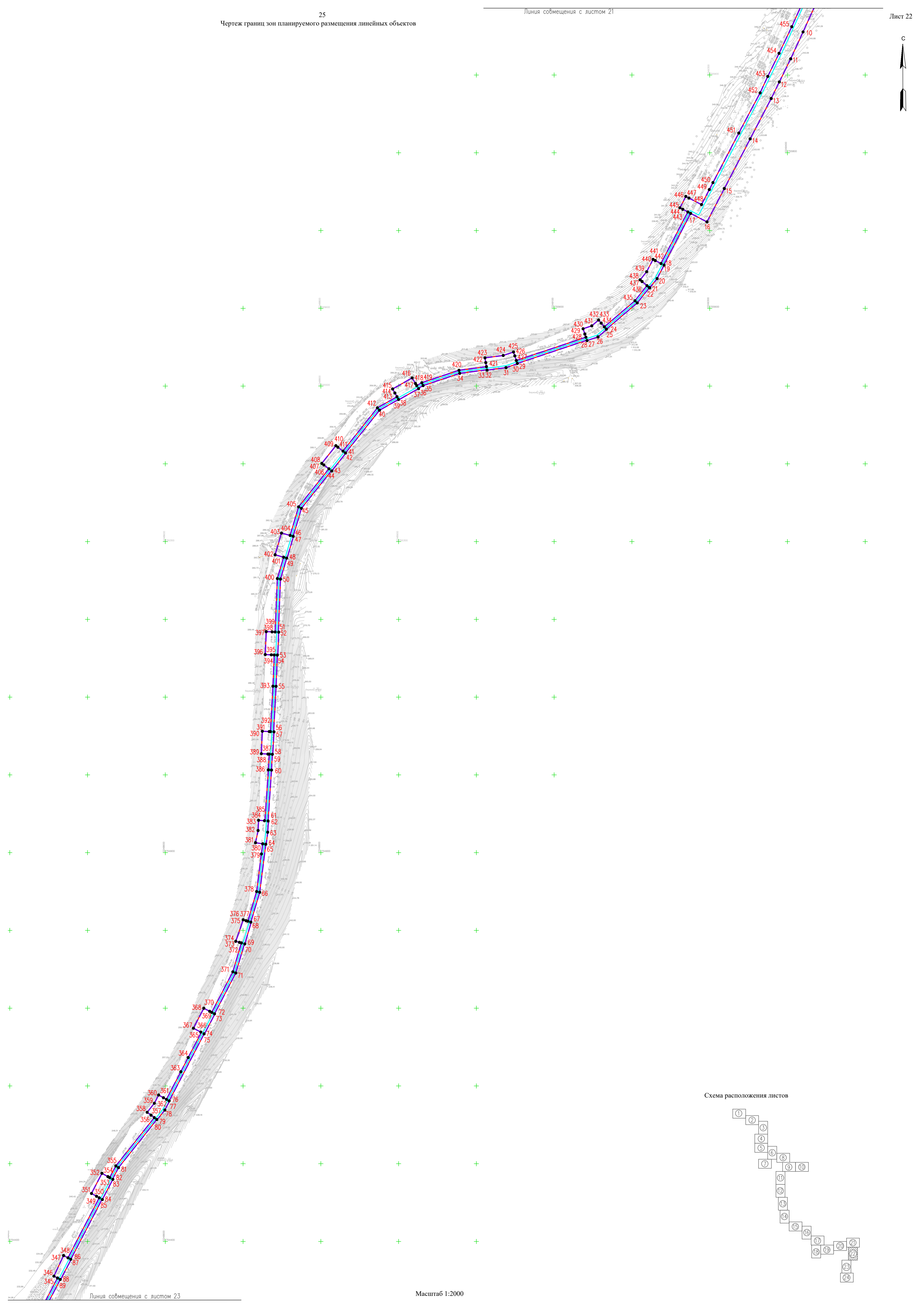


Схема расположения листов

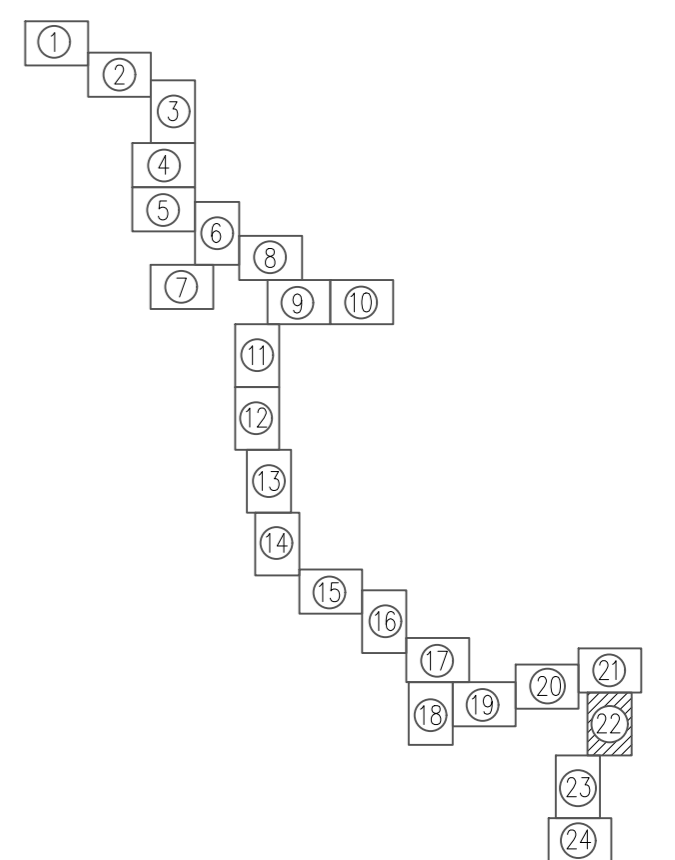
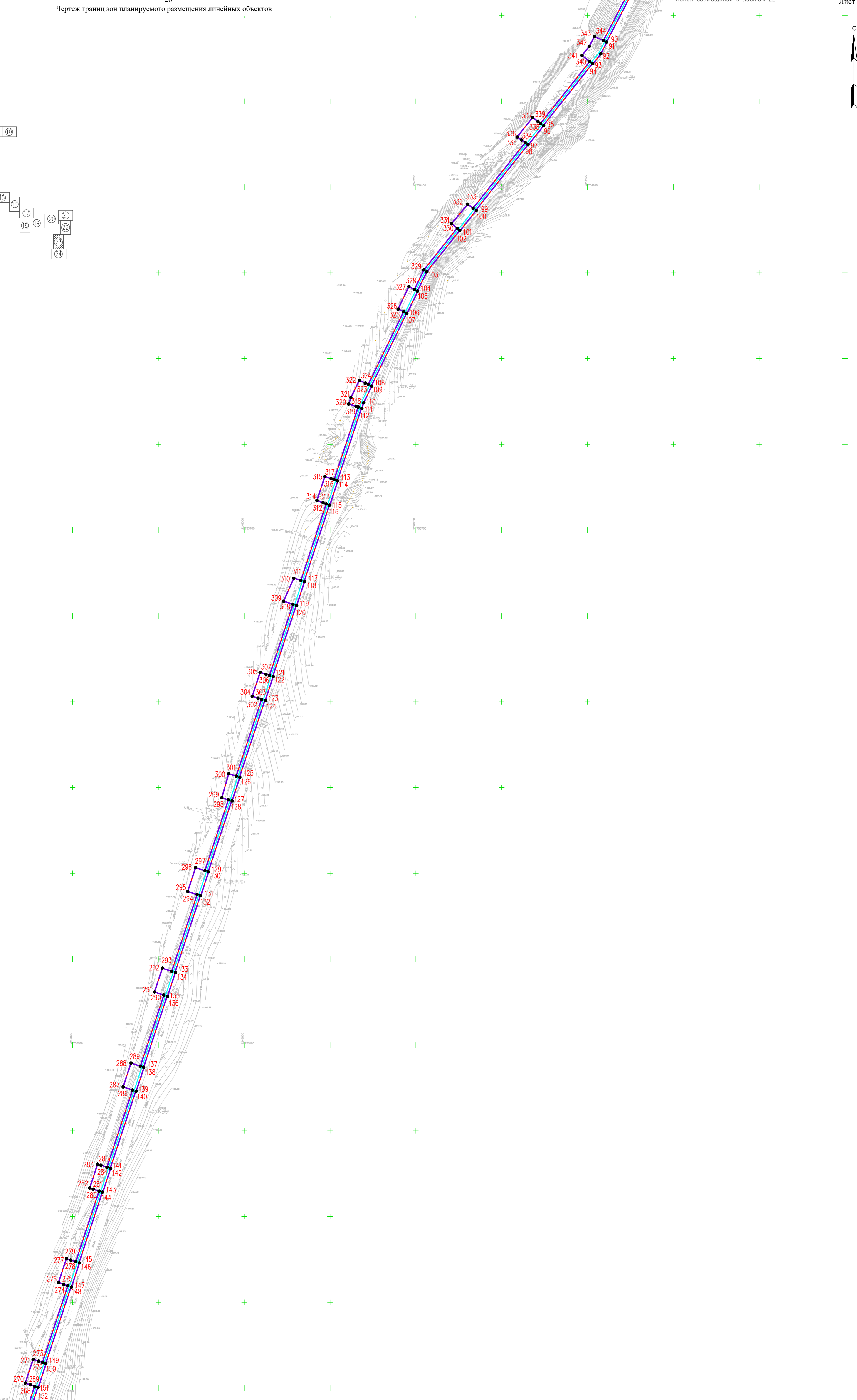
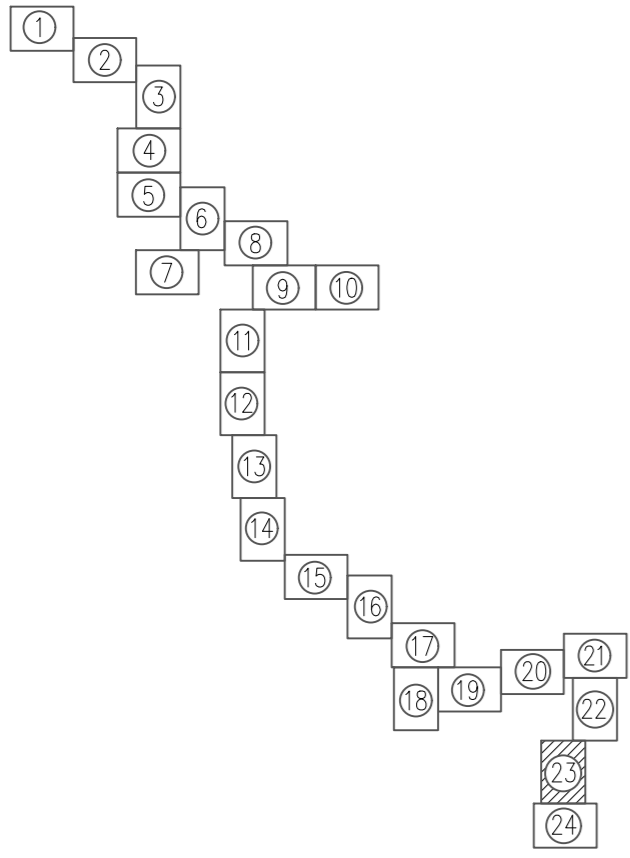


Схема расположения листов



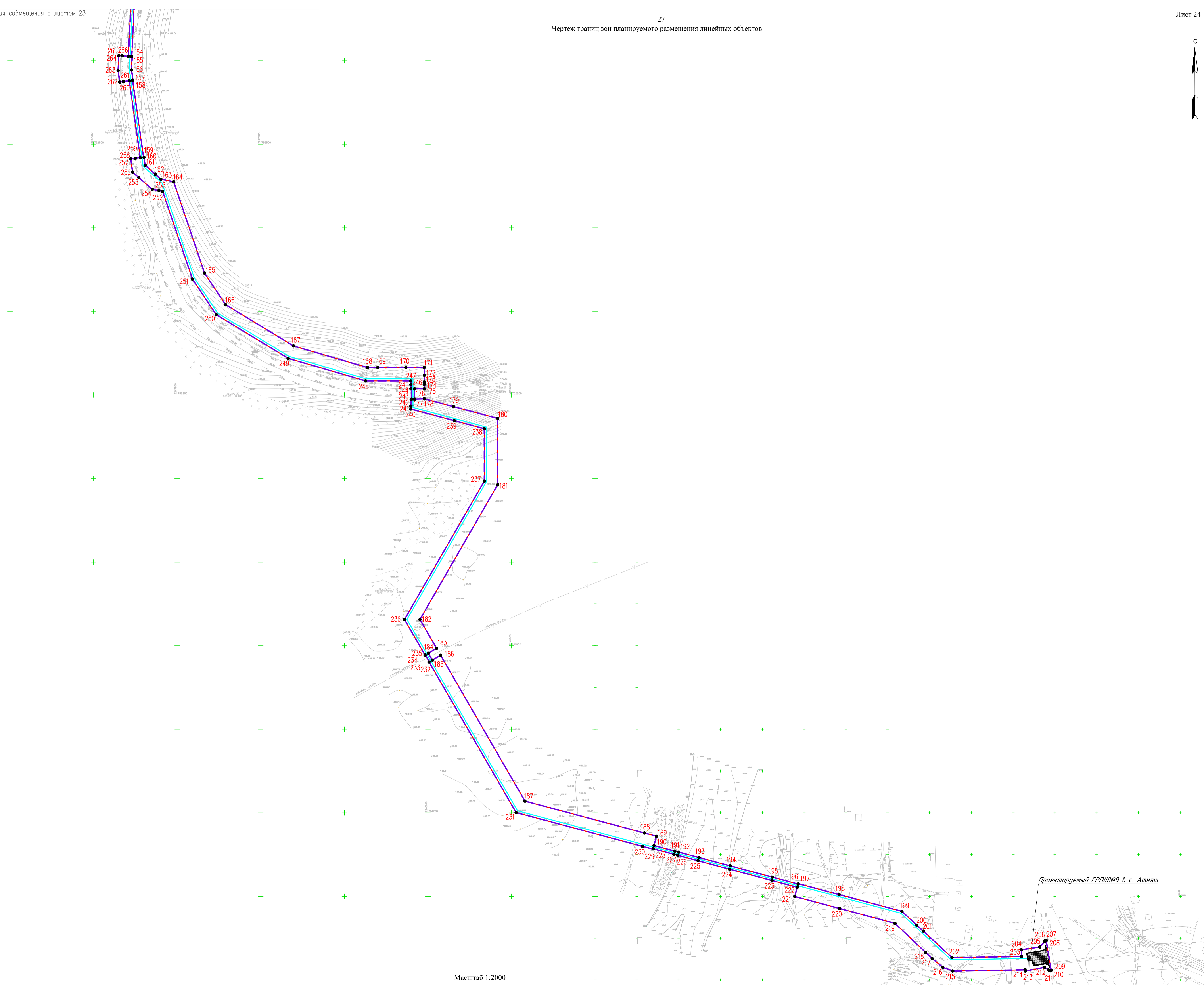
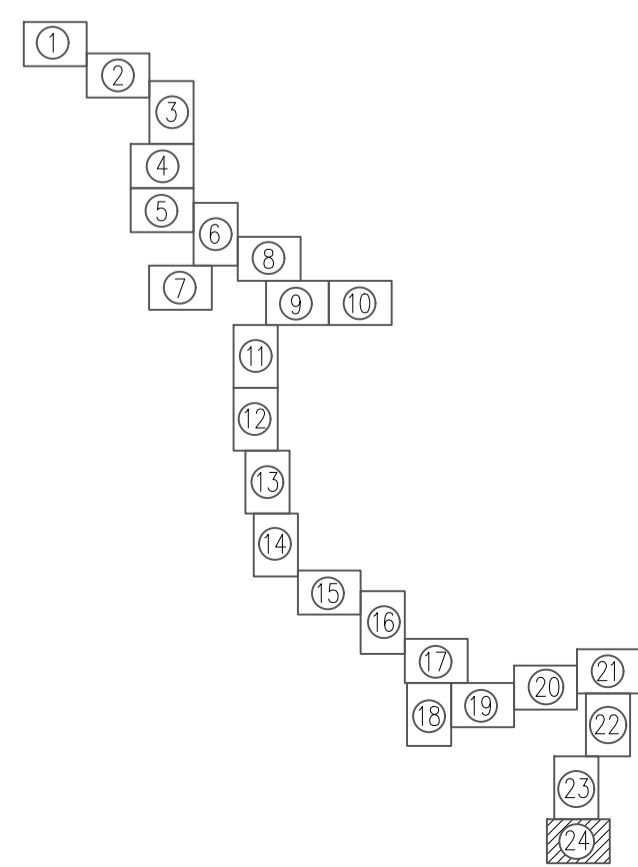






Схема расположения листов



Проектируемый ГРПШ№9 в с. Атяняш

## Условные обозначения:

-  - граница территории, в отношении которой осуществляется подготовка проекта планировки;
-  - граница зоны планируемого размещения линейного объекта;
-  - номера характерных точек границ зоны планируемого размещения линейного объекта;
-  - проектируемый газопровод;
- ГРПШ - газорегуляторный пункт шкафной.

Проект планировки территории.  
Положение о размещении линейного объекта

## 1. Исходно-разрешительная документация

Основанием для разработки проекта планировки и проекта межевания территории для размещения линейного объекта являются:

программа развития газоснабжения и газификации Республики Башкортостан на период 2021-2025 годы, утвержденная Главой Республики Башкортостан Р.Ф. Хабировым и председателем правления ПАО «Газпром» А.Б. Миллером от 30 октября 2020 года;

договор субподряда, заключенный между обществом с ограниченной ответственностью «Научно-Исследовательский Институт Переработки Газа» и индивидуальным предпринимателем Косачевым Андреем Владимировичем от 15 августа 2022 года № 8000.253.085/3-ЗУР/СУБ на выполнение работ по разработке проекта планировки и проекта межевания территории;

градостроительная документация муниципального района Караидельский район Республики Башкортостан;

технические отчеты по результатам инженерно-геодезических, инженерно-геологических, инженерно-гидрометеорологических, инженерно-экологических изысканий, выполненных в 2022 году обществом с ограниченной ответственностью «Научно-Исследовательский Институт Переработки Газа»;

письмо Министерства природопользования и экологии Республики Башкортостан от 20 мая 2022 года № М09-12-6751 об отсутствии в границах проектируемой территории особо охраняемых природных территорий республиканского значения;

письмо Управления по государственной охране объектов культурного наследия Республики Башкортостан от 25 января 2023 года № У02-07-273 об отсутствии в границах проектируемой территории объектов культурного наследия;

письмо Министерства лесного хозяйства Республики Башкортостан от 17 августа 2023 года № М06-04-4302 о согласовании документации по планировке территории линейного объекта;

письмо Министерства лесного хозяйства Республики Башкортостан от 22 августа 2023 года № М06-04-4370 о согласовании документации по планировке территории линейного объекта;

письмо государственного казенного учреждения Управление дорожного хозяйства Республики Башкортостан от 26 июля 2023 года № 10/4540 о согласовании документации по планировке территории для размещения линейного объекта;

письмо Администрации сельского поселения Кирзинский сельсовет муниципального района Караидельский район Республики Башкортостан от 16 июля 2023 года № 98 о согласовании документации по планировке территории для размещения линейного объекта;

письмо Администрации сельского поселения Караярский сельсовет муниципального района Караидельский район Республики Башкортостан от 15 августа 2023 года № 129 о согласовании документации по планировке территории для размещения линейного объекта;

письмо Администрации сельского поселения Новобердяшский сельсовет муниципального района Караидельский район Республики Башкортостан от 21 июля 2023 года № 67 о согласовании документации по планировке территории для размещения линейного объекта;

письмо Администрации сельского поселения Магинский сельсовет муниципального района Караидельский район Республики Башкортостан от 25 июля 2023 года № 105 о согласовании документации по планировке территории для размещения линейного объекта.

## 2. Сведения об объекте и его характеристики

### 2.1. Наименование и состав линейного объекта

Наименование линейного объекта «Межпоселковый газопровод с. Магинск – д. Абдуллино – с. Караяр – п. Комсомольский – д. Новый Бердяш – д. Шамратово – с. Атняш Караидельского района Республики Башкортостан».

В состав линейного объекта входят:

газопровод высокого давления;

провод–спутник;

узел запорной арматуры – 43 шт;

газорегуляторный пункт шкафной – 9 шт.

### 2.2. Основные характеристики линейного объекта

Основные характеристики линейного объекта приведены в таблице 1.

Таблица 1

№ п/п	Наименование объекта	Наименование показателя	Количество
1	2	3	4
1	Газопровод высокого давления	Категория Диаметр и толщина, мм  Протяженность, км Рабочее давление транспортируемого газа, Мпа	II 225x20,5 160x14,6 110x10,0 90x8,2 63x5,8 50,9 ≤ 0,6 ≥ 0,3
2	Узел запорной арматуры	Количество, шт	43
3	Газорегуляторный пункт шкафной д. Абдуллино	Расход газа, м3/ч Количество, шт	363 3
4	Газорегуляторный пункт	Расход газа, м3/ч	599

№ п/п	Наименование объекта	Наименование показателя	Количество
	шкафной с. Караяр	Количество, шт	1
5	Газорегуляторный пункт шкафной д. Новый Бердяш	Расход газа, м3/ч Количество, шт	491 1
6	Газорегуляторный пункт шкафной д. Шамратово	Расход газа, м3/ч Количество, шт	260 2
7	Газорегуляторный пункт шкафной с. Комсомольский	Расход газа, м3/ч Количество, шт	392 1
8	Газорегуляторный пункт шкафной с. Атяш	Расход газа, м3/ч Количество, шт	500 1
9	Зона планируемого размещения газопровода	Площадь, м2	718963

### 2.3. Назначение планируемого размещения линейного объекта

Проектируемый линейный объект предназначен для транспортировки газа до потребителей населенных пунктов д. Абдуллино, с. Караяр, с. Комсомольский, д. Новый Бердяш, д. Шамратово, с. Атяш с перспективным подключением д. Юрзань, д. Сабанкуль, д. Кадыси, д. Дюртюли, д. Карыш-Елга и д. Кантон МР Караидельский район Республики Башкортостан.

### 3. Перечень муниципальных образований Республики Башкортостан, на территориях которых устанавливаются зоны планируемого размещения линейного объекта

Перечень муниципальных образований Республики Башкортостан, на территориях которых устанавливается зона размещения проектируемого линейного объекта приведен в таблице 2.

Таблица 2

№	Муниципальный район	Сельское поселение
1	МР Караидельский район	СП Кирзинский сельсовет
2	МР Караидельский район	СП Караярский сельсовет
3	МР Караидельский район	СП Новобердяшский сельсовет
4	МР Караидельский район	СП Магинский сельсовет

### 4. Перечень координат характерных точек границ зон планируемого размещения линейного объекта

Перечень координат характерных точек границ зон планируемого размещения линейного объекта приведен в таблице 3.

№ точки	Координаты	
	X	Y
1	756484.88	2249767.11
2	756434.61	2249759.91
3	756385.92	2249740.23
4	756352.19	2249697.06
5	756164.55	2249547.80
6	756146.14	2249520.99
7	756126.81	2249505.29
8	756078.39	2249476.04
9	756034.75	2249456.17
10	755955.44	2249420.07
11	755920.84	2249404.15
12	755891.07	2249389.55
13	755869.83	2249379.13
14	755817.88	2249352.10
15	755754.05	2249318.86
16	755711.13	2249296.50
17	755722.08	2249275.48
18	755655.77	2249240.94
19	755655.54	2249241.39
20	755638.26	2249232.39
21	755626.22	2249222.80
22	755626.54	2249222.42
23	755606.94	2249206.82
24	755573.11	2249167.21
25	755572.73	2249167.53
26	755563.26	2249156.44
27	755558.54	2249142.32
28	755559.01	2249142.16
29	755529.10	2249052.70
30	755528.62	2249052.86
31	755523.70	2249038.15
32	755520.49	2249013.72
33	755520.98	2249013.63
34	755516.37	2248978.55

№ точки	Координаты	
	X	Y
35	755500.64	2248931.49
36	755497.17	2248925.36
37	755496.74	2248925.62
38	755482.34	2248900.15
39	755482.77	2248899.91
40	755468.92	2248875.42
41	755413.98	2248831.70
42	755413.68	2248832.10
43	755390.87	2248813.95
44	755391.17	2248813.55
45	755342.77	2248775.04
46	755306.86	2248764.39
47	755306.73	2248764.88
48	755278.64	2248756.55
49	755278.77	2248756.07
50	755251.82	2248748.08
51	755183.60	2248745.31
52	755183.57	2248745.80
53	755154.08	2248744.61
54	755154.08	2248744.09
55	755113.87	2248742.44
56	755055.38	2248739.24
57	755055.36	2248739.74
58	755026.48	2248738.16
59	755026.50	2248737.66
60	755006.23	2248736.55
61	754940.71	2248732.15
62	754940.67	2248732.65
63	754926.29	2248731.68
64	754910.73	2248729.79
65	754910.81	2248729.22
66	754849.10	2248721.39
67	754810.61	2248709.98
68	754810.46	2248710.46

№ точки	Координаты	
	X	Y
69	754782.59	2248702.20
70	754782.73	2248701.72
71	754745.21	2248690.60
72	754692.74	2248663.27
73	754692.51	2248663.71
74	754666.77	2248650.31
75	754667.00	2248649.87
76	754580.74	2248604.94
77	754580.49	2248605.38
78	754568.98	2248599.38
79	754556.53	2248589.48
80	754556.84	2248589.08
81	754494.92	2248539.81
82	754480.08	2248532.09
83	754479.85	2248532.53
84	754453.93	2248519.03
85	754454.17	2248518.59
86	754377.07	2248478.44
87	754376.84	2248478.88
88	754350.94	2248465.40
89	754351.17	2248464.95
90	754268.96	2248422.14
91	754268.73	2248422.58
92	754255.17	2248415.52
93	754243.36	2248406.12
94	754243.67	2248405.73
95	754171.79	2248348.53
96	754171.48	2248348.92
97	754149.09	2248331.11
98	754149.38	2248330.70
99	754073.11	2248270.01
100	754072.80	2248270.40
101	754049.22	2248251.65
102	754049.54	2248251.25
103	754001.18	2248212.77
104	753978.66	2248201.84

№ точки	Координаты	
	X	Y
105	753978.43	2248202.28
106	753952.65	2248189.76
107	753952.87	2248189.31
108	753868.18	2248148.19
109	753867.96	2248148.64
110	753848.48	2248139.17
111	753842.07	2248137.06
112	753842.22	2248136.58
113	753757.52	2248108.60
114	753757.36	2248109.09
115	753728.94	2248099.68
116	753729.09	2248099.21
117	753640.12	2248069.83
118	753639.97	2248070.30
119	753612.13	2248061.11
120	753612.29	2248060.63
121	753529.46	2248033.27
122	753529.30	2248033.75
123	753501.47	2248024.55
124	753501.62	2248024.08
125	753412.03	2247994.48
126	753411.87	2247994.96
127	753384.43	2247985.89
128	753384.57	2247985.41
129	753301.80	2247958.08
130	753301.65	2247958.55
131	753273.82	2247949.36
132	753273.97	2247948.88
133	753184.63	2247919.37
134	753184.47	2247919.85
135	753156.64	2247910.65
136	753156.79	2247910.18
137	753074.02	2247882.84
138	753073.86	2247883.31
139	753046.03	2247874.12
140	753046.19	2247873.64

№ точки	Координаты	
	X	Y
141	752956.25	2247843.94
142	752956.10	2247844.41
143	752928.27	2247835.22
144	752928.42	2247834.74
145	752846.09	2247807.55
146	752845.93	2247808.02
147	752817.74	2247798.71
148	752817.91	2247798.24
149	752728.80	2247768.81
150	752728.64	2247769.28
151	752700.81	2247760.09
152	752700.97	2247759.61
153	752667.82	2247748.67
154	752604.88	2247745.65
155	752604.84	2247746.15
156	752589.01	2247745.39
157	752576.68	2247747.15
158	752576.61	2247746.65
159	752484.41	2247759.81
160	752484.47	2247760.31
161	752474.87	2247761.68
162	752464.21	2247773.82
163	752458.33	2247780.52
164	752455.01	2247795.85
165	752345.87	2247832.72
166	752308.03	2247857.97
167	752258.68	2247939.20
168	752232.84	2248027.71
169	752232.85	2248039.88
170	752232.87	2248073.53
171	752232.88	2248095.58
172	752223.60	2248095.59
173	752215.52	2248095.59
174	752212.99	2248095.60
175	752207.45	2248095.60
176	752207.45	2248084.10

№ точки	Координаты	
	X	Y
177	752195.05	2248084.10
178	752195.42	2248095.60
179	752186.12	2248130.40
180	752171.97	2248183.32
181	752092.61	2248183.37
182	751931.35	2248090.40
183	751896.84	2248110.35
184	751891.09	2248100.40
185	751882.80	2248105.19
186	751888.56	2248115.15
187	751714.07	2248216.02
188	751675.92	2248358.73
189	751672.01	2248373.36
190	751660.90	2248370.39
191	751654.23	2248395.36
192	751652.99	2248399.99
193	751646.51	2248424.22
194	751636.55	2248461.50
195	751623.07	2248511.94
196	751614.84	2248542.74
197	751615.32	2248542.87
198	751602.22	2248591.87
199	751582.15	2248666.96
200	751565.65	2248684.82
201	751558.58	2248692.47
202	751526.76	2248726.90
203	751528.05	2248810.02
204	751536.19	2248809.97
205	751539.47	2248832.03
206	751545.61	2248837.20
207	751546.91	2248838.29
208	751547.14	2248839.59
209	751511.68	2248845.50
210	751511.41	2248843.32
211	751512.10	2248842.27
212	751515.16	2248837.67

№ точки	Координаты	
	X	Y
213	751510.73	2248814.45
214	751512.12	2248814.21
215	751510.77	2248727.86
216	751515.22	2248715.86
217	751525.62	2248703.14
218	751532.97	2248695.40
219	751567.80	2248658.69
220	751585.51	2248592.44
221	751599.86	2248538.74
222	751610.97	2248541.71
223	751619.02	2248511.58
224	751632.56	2248460.95
225	751642.70	2248423.02
226	751649.18	2248398.75
227	751650.37	2248394.30
228	751657.04	2248369.36
229	751656.56	2248369.23
230	751659.88	2248356.80
231	751700.33	2248205.49
232	751880.55	2248101.29
233	751880.80	2248101.73
234	751889.09	2248096.93
235	751888.84	2248096.50
236	751931.34	2248071.93
237	752096.89	2248167.37
238	752159.68	2248167.33
239	752169.25	2248131.52
240	752183.13	2248079.61
241	752186.71	2248079.61
242	752194.91	2248079.60
243	752194.93	2248080.10
244	752207.44	2248080.10
245	752207.44	2248079.60
246	752212.50	2248079.59
247	752216.87	2248079.59
248	752216.83	2248025.42

№ точки	Координаты	
	X	Y
249	752243.91	2247932.70
250	752296.19	2247846.63
251	752338.74	2247818.24
252	752443.77	2247782.64
253	752444.61	2247778.09
254	752446.05	2247770.26
255	752460.16	2247754.18
256	752466.75	2247746.68
257	752482.59	2247744.42
258	752483.24	2247749.94
259	752483.94	2247755.84
260	752576.05	2247742.69
261	752575.05	2247735.69
262	752574.42	2247731.31
263	752588.26	2247729.33
264	752606.06	2247730.19
265	752605.76	2247734.14
266	752605.18	2247741.66
267	752668.56	2247744.70
268	752702.22	2247755.82
269	752703.87	2247750.84
270	752705.83	2247744.90
271	752733.66	2247754.09
272	752731.57	2247760.43
273	752730.06	2247765.01
274	752819.26	2247794.47
275	752821.01	2247789.56
276	752823.12	2247783.64
277	752850.95	2247792.83
278	752849.24	2247797.99
279	752847.34	2247803.75
280	752929.68	2247830.95
281	752931.96	2247824.02
282	752933.28	2247820.03
283	752961.12	2247829.22
284	752959.83	2247833.12

№ точки	Координаты	
	X	Y
285	752957.51	2247840.14
286	753047.44	2247869.84
287	753051.05	2247858.92
288	753078.88	2247868.12
289	753075.27	2247879.04
290	753158.05	2247906.38
291	753161.66	2247895.46
292	753189.49	2247904.65
293	753185.88	2247915.57
294	753275.23	2247945.08
295	753278.83	2247934.16
296	753306.67	2247943.36
297	753303.06	2247954.28
298	753385.73	2247981.58
299	753388.05	2247973.90
300	753416.16	2247981.97
301	753413.28	2247990.68
302	753502.88	2248020.28
303	753504.26	2248016.10
304	753506.49	2248009.36
305	753534.32	2248018.55
306	753532.08	2248025.32
307	753530.71	2248029.47
308	753613.55	2248056.83
309	753617.15	2248045.91
310	753644.08	2248057.84
311	753641.38	2248066.03
312	753730.53	2248095.47
313	753731.92	2248091.84
314	753734.64	2248084.72
315	753762.48	2248093.92
316	753760.01	2248101.24
317	753758.80	2248104.81
318	753843.48	2248132.78
319	753844.24	2248130.48
320	753847.08	2248121.86

№ точки	Координаты	
	X	Y
321	753854.51	2248124.32
322	753874.63	2248134.09
323	753871.49	2248140.93
324	753869.84	2248144.54
325	753954.66	2248185.74
326	753957.74	2248179.32
327	753983.93	2248191.88
328	753980.53	2248198.30
329	754003.32	2248209.37
330	754052.04	2248248.14
331	754057.29	2248241.62
332	754079.84	2248260.36
333	754075.39	2248266.71
334	754151.67	2248327.41
335	754154.73	2248323.02
336	754158.25	2248317.95
337	754181.00	2248336.05
338	754176.45	2248342.20
339	754174.16	2248345.30
340	754246.16	2248402.60
341	754253.32	2248393.60
342	754263.93	2248402.04
343	754275.40	2248408.01
344	754270.60	2248418.48
345	754353.02	2248461.40
346	754355.42	2248456.80
347	754381.90	2248469.26
348	754378.94	2248474.90
349	754456.13	2248515.10
350	754458.11	2248511.57
351	754461.75	2248505.06
352	754487.64	2248518.55
353	754483.38	2248526.19
354	754482.04	2248528.60
355	754497.11	2248536.44
356	754559.24	2248585.88

№ точки	Координаты	
	X	Y
357	754562.39	2248581.67
358	754566.13	2248576.67
359	754577.74	2248585.91
360	754588.30	2248591.41
361	754584.82	2248597.64
362	754582.69	2248601.45
363	754618.25	2248619.97
364	754636.54	2248629.49
365	754668.87	2248646.33
366	754669.22	2248645.67
367	754674.24	2248636.16
368	754699.90	2248649.52
369	754695.99	2248657.02
370	754694.59	2248659.72
371	754746.72	2248686.87
372	754783.87	2248697.88
373	754784.64	2248695.28
374	754786.02	2248690.62
375	754813.68	2248700.21
376	754812.57	2248703.73
377	754811.81	2248706.16
378	754849.93	2248717.46
379	754898.32	2248723.60
380	754911.39	2248725.26
381	754912.75	2248716.01
382	754928.47	2248719.34
383	754941.62	2248719.93
384	754941.05	2248727.52
385	754941.00	2248728.16
386	755006.48	2248732.56
387	755026.71	2248733.67
388	755026.80	2248731.95
389	755027.24	2248723.48
390	755056.18	2248724.76
391	755055.70	2248733.68
392	755055.61	2248735.25

№ точки	Координаты	
	X	Y
393	755114.06	2248738.44
394	755154.23	2248740.10
395	755154.39	2248736.31
396	755154.71	2248728.52
397	755184.22	2248729.82
398	755183.92	2248737.32
399	755183.76	2248741.31
400	755252.48	2248744.10
401	755279.88	2248752.23
402	755283.08	2248741.18
403	755311.00	2248749.37
404	755307.92	2248760.54
405	755344.65	2248771.42
406	755393.60	2248810.37
407	755398.57	2248803.87
408	755400.58	2248801.23
409	755423.33	2248819.33
410	755421.36	2248821.94
411	755416.39	2248828.51
412	755472.02	2248872.78
413	755486.25	2248897.94
414	755491.14	2248895.17
415	755496.26	2248892.28
416	755510.48	2248917.41
417	755503.33	2248921.68
418	755500.60	2248923.31
419	755504.31	2248929.86
420	755520.29	2248977.64
421	755524.93	2249012.96
422	755530.13	2249012.08
423	755536.28	2249011.04
424	755539.37	2249034.54
425	755543.80	2249047.79
426	755538.85	2249049.44
427	755532.89	2249051.43
428	755562.81	2249140.89

№ точки	Координаты	
	X	Y
429	755566.94	2249139.51
430	755573.71	2249137.24
431	755577.45	2249148.41
432	755584.90	2249157.14
433	755580.91	2249160.54
434	755576.15	2249164.61
435	755609.73	2249203.93
436	755629.13	2249219.37
437	755634.41	2249213.13
438	755636.56	2249210.59
439	755647.02	2249218.91
440	755662.93	2249227.20
441	755661.42	2249230.09
442	755657.62	2249237.40
443	755723.93	2249271.93
444	755727.33	2249265.39
445	755729.25	2249261.71
446	755743.87	2249269.35
447	755741.80	2249273.32
448	755733.39	2249289.48
449	755752.65	2249299.51
450	755761.67	2249304.21
451	755825.39	2249337.40
452	755877.04	2249364.85
453	755898.18	2249374.66
454	755927.91	2249389.24
455	755962.10	2249405.52
456	756041.33	2249441.04
457	756086.07	2249461.41
458	756136.32	2249491.76
459	756158.39	2249509.69
460	756162.75	2249516.03
461	756176.76	2249536.43
462	756363.99	2249685.37
463	756383.73	2249710.64
464	756409.49	2249707.81

№ точки	Координаты	
	X	Y
465	756411.61	2249702.13
466	756439.71	2249712.63
467	756432.71	2249731.36
468	756404.61	2249720.87
469	756406.35	2249716.20
470	756397.08	2249713.55
471	756389.42	2249717.92
472	756396.20	2249726.59
473	756438.93	2249743.86
474	756485.50	2249750.53
475	756560.51	2249745.46
476	756581.52	2249744.04
477	756653.74	2249732.43
478	756784.14	2249705.77
479	756828.96	2249700.63
480	756892.33	2249692.66
481	756982.89	2249680.91
482	757043.91	2249683.36
483	757065.38	2249675.88
484	757080.62	2249669.70
485	757083.77	2249668.42
486	757084.20	2249668.26
487	757079.05	2249654.26
488	757078.60	2249652.95
489	757089.35	2249648.85
490	757073.52	2249603.24
491	757065.56	2249574.89
492	757054.49	2249577.99
493	757046.36	2249549.01
494	757057.43	2249545.90
495	757050.82	2249522.34
496	757050.43	2249517.65
497	757047.96	2249487.84
498	757047.17	2249458.81
499	757046.93	2249458.82
500	757040.42	2249459.00

№ точки	Координаты	
	X	Y
501	757035.67	2249459.13
502	757034.84	2249428.79
503	757037.05	2249428.73
504	757045.94	2249428.48
505	757046.34	2249428.47
506	757046.07	2249418.72
507	757045.55	2249399.96
508	757041.04	2249370.46
509	757040.43	2249366.45
510	757038.32	2249352.65
511	757034.76	2249323.31
512	757032.90	2249323.57
513	757026.00	2249324.53
514	757023.37	2249324.90
515	757020.14	2249298.21
516	757019.91	2249294.70
517	757025.35	2249294.35
518	757031.29	2249293.97
519	757030.72	2249283.49
520	757029.11	2249258.51
521	757028.97	2249236.88
522	757029.83	2249230.43
523	757031.94	2249214.68
524	757034.27	2249197.28
525	757034.69	2249196.07
526	757029.75	2249194.39
527	757023.80	2249192.36
528	757033.54	2249163.77
529	757038.75	2249165.26
530	757044.61	2249166.94
531	757046.58	2249161.15
532	757056.99	2249124.37
533	757058.79	2249095.80
534	757055.36	2249072.17
535	757054.43	2249069.94
536	757052.97	2249070.39

№ точки	Координаты	
	X	Y
537	757047.60	2249072.04
538	757043.39	2249073.34
539	757034.61	2249052.17
540	757032.40	2249047.77
541	757037.33	2249044.98
542	757041.54	2249042.59
543	757024.62	2249008.90
544	757005.59	2248982.88
545	756982.59	2248960.00
546	756975.73	2248967.98
547	756968.95	2248961.24
548	756954.62	2248952.23
549	756960.71	2248943.66
550	756954.97	2248939.17
551	756922.95	2248914.08
552	756905.78	2248902.16
553	756906.35	2248901.34
554	756875.18	2248880.66
555	756873.47	2248883.19
556	756867.81	2248891.53
557	756849.08	2248878.23
558	756854.49	2248870.10
559	756810.03	2248841.94
560	756771.18	2248815.11
561	756768.14	2248819.67
562	756764.79	2248824.69
563	756740.52	2248806.98
564	756743.81	2248802.00
565	756746.87	2248797.36
566	756670.13	2248740.29
567	756669.08	2248739.41
568	756665.60	2248743.77
569	756661.90	2248748.40
570	756639.55	2248729.53
571	756644.61	2248723.69
572	756647.11	2248720.81

№ точки	Координаты	
	X	Y
573	756632.08	2248708.05
574	756598.49	2248677.24
575	756580.13	2248658.20
576	756572.31	2248666.67
577	756557.88	2248651.71
578	756551.60	2248643.93
579	756560.14	2248636.21
580	756545.72	2248618.35
581	756529.76	2248590.68
582	756521.53	2248559.55
583	756519.34	2248547.62
584	756508.03	2248549.70
585	756502.66	2248520.41
586	756514.01	2248518.59
587	756513.46	2248515.57
588	756509.51	2248469.56
589	756510.44	2248422.24
590	756510.54	2248420.97
591	756504.80	2248420.50
592	756499.08	2248420.04
593	756501.53	2248389.90
594	756506.56	2248390.39
595	756512.99	2248391.01
596	756516.52	2248350.20
597	756522.06	2248286.16
598	756517.55	2248285.88
599	756510.56	2248285.44
600	756511.27	2248277.43
601	756515.31	2248271.35
602	756517.63	2248267.85
603	756517.58	2248266.38
604	756518.96	2248254.11
605	756507.40	2248247.99
606	756501.48	2248241.21
607	756488.14	2248225.94
608	756473.12	2248214.99

№ точки	Координаты	
	X	Y
609	756439.12	2248201.04
610	756438.08	2248200.61
611	756422.74	2248196.00
612	756420.16	2248204.26
613	756419.31	2248206.97
614	756406.77	2248203.20
615	756393.01	2248201.94
616	756393.33	2248198.44
617	756394.06	2248190.49
618	756357.75	2248187.16
619	756349.96	2248186.45
620	756331.85	2248185.66
621	756304.10	2248184.46
622	756302.44	2248184.19
623	756302.03	2248186.69
624	756301.09	2248192.34
625	756271.86	2248188.10
626	756273.32	2248180.67
627	756273.57	2248179.39
628	756272.16	2248179.15
629	756243.32	2248163.41
630	756233.33	2248157.96
631	756192.39	2248128.37
632	756189.63	2248125.90
633	756183.54	2248133.13
634	756160.48	2248114.10
635	756167.23	2248105.88
636	756141.87	2248083.21
637	756122.09	2248063.56
638	756107.48	2248049.05
639	756096.58	2248038.22
640	756089.93	2248045.39
641	756070.05	2248022.31
642	756077.81	2248015.62
643	756061.64	2247994.86
644	756048.15	2247977.54

№ точки	Координаты	
	X	Y
645	756033.43	2247958.65
646	756032.05	2247955.23
647	756024.43	2247936.34
648	756013.94	2247941.09
649	756007.99	2247926.35
650	756005.19	2247909.47
651	756016.53	2247907.58
652	756015.77	2247902.97
653	756015.44	2247899.80
654	756014.42	2247890.10
655	756012.64	2247873.06
656	756011.54	2247809.29
657	756000.05	2247809.48
658	755999.52	2247779.56
659	756011.03	2247779.36
660	756010.98	2247776.70
661	756006.87	2247700.85
662	756006.19	2247682.92
663	755998.20	2247683.20
664	755994.65	2247683.32
665	755993.60	2247653.51
666	755997.19	2247653.37
667	756005.10	2247653.07
668	756002.80	2247587.86
669	756003.17	2247579.32
670	756003.57	2247570.12
671	756004.37	2247551.64
672	755995.92	2247551.64
673	755992.88	2247551.64
674	755993.32	2247540.94
675	755998.64	2247520.23
676	756009.90	2247522.60
677	756011.52	2247516.30
678	756029.28	2247447.15
679	756033.19	2247427.48
680	756022.01	2247424.72

№ точки	Координаты	
	X	Y
681	756027.90	2247395.07
682	756039.28	2247396.82
683	756058.34	2247320.53
684	756059.93	2247314.95
685	756062.50	2247305.96
686	756054.43	2247303.83
687	756051.12	2247302.96
688	756059.71	2247274.16
689	756062.42	2247274.81
690	756070.99	2247276.88
691	756084.92	2247230.27
692	756103.96	2247197.07
693	756114.45	2247180.46
694	756115.14	2247161.46
695	756123.61	2247161.51
696	756123.67	2247151.08
697	756113.82	2247125.70
698	756106.22	2247114.02
699	756103.06	2247116.08
700	756096.58	2247120.29
701	756093.59	2247115.70
702	756085.24	2247091.41
703	756091.21	2247087.93
704	756092.39	2247087.24
705	756082.96	2247068.07
706	756066.07	2247024.89
707	756062.96	2247016.95
708	756062.49	2247014.32
709	756058.90	2246994.25
710	756049.77	2246995.88
711	756047.58	2246996.27
712	756044.75	2246980.42
713	756044.49	2246964.19
714	756047.04	2246964.15
715	756055.99	2246964.00
716	756055.84	2246943.11

№ точки	Координаты	
	X	Y
717	756055.36	2246877.98
718	756047.58	2246877.98
719	756043.86	2246877.98
720	756043.73	2246847.81
721	756048.30	2246847.79
722	756055.23	2246847.76
723	756055.15	2246830.42
724	756056.83	2246811.72
725	756059.60	2246780.93
726	756060.72	2246752.50
727	756057.47	2246752.37
728	756048.46	2246752.02
729	756046.81	2246726.09
730	756055.82	2246723.50
731	756057.65	2246722.98
732	756049.21	2246690.65
733	756039.95	2246666.82
734	756035.76	2246668.46
735	756029.04	2246671.08
736	756016.96	2246646.01
737	756022.40	2246641.96
738	756026.13	2246639.19
739	756003.49	2246602.07
740	755986.27	2246565.77
741	755979.51	2246552.96
742	755977.98	2246553.81
743	755972.02	2246557.12
744	755969.45	2246558.54
745	755955.15	2246532.52
746	755964.62	2246527.27
747	755965.46	2246526.80
748	755954.25	2246506.60
749	755947.38	2246494.23
750	755939.59	2246477.40
751	755922.45	2246440.38
752	755912.01	2246445.21

№ точки	Координаты	
	X	Y
753	755905.99	2246432.20
754	755901.42	2246424.14
755	755911.10	2246417.89
756	755898.88	2246396.34
757	755893.27	2246386.45
758	755889.62	2246377.91
759	755869.39	2246330.66
760	755867.39	2246331.63
761	755859.04	2246335.70
762	755852.71	2246320.93
763	755839.26	2246285.74
764	755797.63	2246215.32
765	755763.20	2246172.03
766	755711.99	2246116.81
767	755653.59	2246060.26
768	755633.11	2246028.14
769	755615.28	2245987.34
770	755605.07	2245945.81
771	755599.55	2245895.43
772	755601.77	2245847.30
773	755609.55	2245805.97
774	755660.44	2245610.72
775	755676.10	2245575.39
776	755784.47	2245417.52
777	755834.76	2245359.33
778	755872.42	2245327.29
779	756008.16	2245241.37
780	756088.03	2245186.82
781	756086.10	2245183.99
782	756095.19	2245176.92
783	756085.15	2245162.20
784	756075.62	2245168.65
785	756044.46	2245123.02
786	756040.93	2245112.96
787	755995.39	2244983.14
788	755966.70	2244919.70

№ точки	Координаты	
	X	Y
789	755943.56	2244917.40
790	755927.19	2244881.19
791	755895.10	2244837.56
792	755868.22	2244801.00
793	755866.80	2244799.08
794	755817.85	2244732.52
795	755768.91	2244665.97
796	755710.20	2244586.14
797	755578.58	2244528.45
798	755515.62	2244500.85
799	755380.93	2244441.81
800	755197.60	2244361.45
801	755095.89	2244345.98
802	755043.61	2244338.03
803	755013.13	2244333.39
804	755007.36	2244333.46
805	755003.83	2244326.00
806	754961.93	2244420.83
807	754964.37	2244421.91
808	754956.88	2244439.09
809	754954.36	2244437.97
810	754911.77	2244534.40
811	754920.42	2244538.22
812	754922.73	2244539.24
813	754912.74	2244561.87
814	754912.52	2244561.77
815	754892.82	2244553.08
816	754897.42	2244542.59
817	754882.04	2244535.85
818	754881.64	2244536.76
819	754875.11	2244533.90
820	754871.08	2244532.14
821	754871.49	2244531.22
822	754757.36	2244481.20
823	754708.35	2244459.72
824	754701.92	2244456.90

№ точки	Координаты	
	X	Y
825	754696.25	2244454.42
826	754688.73	2244451.12
827	754684.11	2244461.65
828	754641.76	2244443.08
829	754731.68	2244169.06
830	754744.29	2244161.43
831	754752.56	2244135.79
832	754768.04	2244087.79
833	754782.78	2244042.11
834	754814.07	2243996.06
835	754847.04	2243998.43
836	754855.62	2243975.49
837	754838.11	2243947.62
838	754847.61	2243916.23
839	754853.41	2243890.08
840	754846.74	2243881.07
841	754846.30	2243852.01
842	754876.92	2243852.03
843	754876.92	2243887.44
844	754870.22	2243897.36
845	754866.01	2243915.73
846	754859.93	2243914.12
847	754851.45	2243948.06
848	754850.77	2243949.29
849	754875.37	2243972.47
850	754863.45	2243994.82
851	754853.71	2244021.96
852	754822.31	2244015.96
853	754799.12	2244050.09
854	754761.74	2244166.33
855	754747.46	2244174.19
856	754712.70	2244281.89
857	754700.46	2244317.48
858	754680.55	2244377.92
859	754662.12	2244433.99
860	754690.74	2244446.54

№ точки	Координаты	
	X	Y
861	754690.34	2244447.45
862	754698.47	2244451.01
863	754704.10	2244453.48
864	754710.40	2244456.24
865	754759.51	2244477.77
866	754873.08	2244527.55
867	754873.48	2244526.63
868	754877.70	2244528.48
869	754884.05	2244531.27
870	754883.65	2244532.18
871	754899.07	2244538.94
872	754902.79	2244530.51
873	754908.11	2244532.78
874	754950.69	2244436.39
875	754936.87	2244430.36
876	754944.30	2244413.20
877	754958.26	2244419.24
878	755001.57	2244321.22
879	754998.08	2244313.84
880	755008.01	2244306.62
881	755011.67	2244308.24
882	755010.15	2244316.25
883	755038.69	2244320.59
884	755202.23	2244345.47
885	755314.24	2244394.58
886	755333.78	2244350.00
887	755463.84	2244208.92
888	755442.61	2244140.90
889	755451.36	2244124.22
890	755434.42	2244115.02
891	755449.19	2244086.85
892	755445.45	2244073.88
893	755454.27	2244069.85
894	755454.83	2244071.13
895	755463.93	2244067.01
896	755470.30	2244064.08

№ точки	Координаты	
	X	Y
897	755469.68	2244062.72
898	755476.03	2244059.79
899	755458.24	2244015.82
900	755469.22	2243977.86
901	755496.06	2243923.10
902	755474.08	2243903.93
903	755469.29	2243899.75
904	755461.29	2243892.79
905	755461.90	2243882.00
906	755458.92	2243868.79
907	755468.05	2243852.02
908	755482.94	2243861.04
909	755490.96	2243859.31
910	755492.76	2243860.29
911	755498.16	2243863.22
912	755499.87	2243864.15
913	755485.30	2243889.82
914	755518.31	2243918.61
915	755485.98	2243984.69
916	755478.69	2244009.91
917	755475.13	2244016.08
918	755478.48	2244017.85
919	755492.64	2244052.86
920	755478.86	2244067.33
921	755482.64	2244076.57
922	755477.21	2244079.07
923	755471.98	2244067.71
924	755465.52	2244070.69
925	755456.47	2244074.88
926	755472.18	2244110.79
927	755473.97	2244116.69
928	755460.40	2244142.51
929	755482.42	2244213.10
930	755347.78	2244359.16
931	755329.36	2244401.19
932	755428.79	2244444.77

№ точки	Координаты	
	X	Y
933	755589.60	2244515.26
934	755720.87	2244572.80
935	755782.66	2244656.82
936	755784.16	2244658.86
937	755826.97	2244717.08
938	755835.61	2244728.82
939	755915.64	2244837.64
940	755941.51	2244872.81
941	755954.67	2244901.93
942	755977.81	2244904.22
943	756010.72	2244977.00
944	756049.38	2245087.19
945	756059.31	2245115.51
946	756067.99	2245128.23
947	756207.80	2245032.69
948	756212.86	2245039.08
949	756216.47	2245036.51
950	756218.78	2245039.17
951	756233.34	2245029.22
952	756227.00	2245019.63
953	756243.68	2245008.24
954	756261.55	2244939.97
955	756272.70	2244942.79
956	756273.18	2244940.95
957	756275.81	2244930.91
958	756276.45	2244928.47
959	756265.33	2244925.56
960	756314.74	2244736.78
961	756386.19	2244664.51
962	756417.10	2244641.11
963	756424.04	2244650.28
964	756454.79	2244627.02
965	756545.40	2244558.46
966	756552.84	2244552.83
967	756562.44	2244545.57
968	756556.03	2244537.09

№ точки	Координаты	
	X	Y
969	756581.63	2244520.90
970	756587.46	2244520.16
971	756586.30	2244510.87
972	756574.84	2244511.90
973	756573.51	2244501.26
974	756642.47	2244449.07
975	756677.87	2244422.29
976	756746.99	2244363.52
977	756751.54	2244358.65
978	756944.59	2244196.49
979	756973.95	2244171.82
980	757032.54	2244127.47
981	757130.78	2244046.82
982	757170.60	2244013.46
983	757199.19	2243860.24
984	757242.36	2243628.93
985	757232.04	2243627.00
986	757239.96	2243561.38
987	757246.24	2243509.39
988	757260.79	2243503.17
989	757263.55	2243514.51
990	757273.80	2243510.13
991	757269.29	2243499.55
992	757300.53	2243486.22
993	757292.62	2243467.68
994	757320.27	2243456.05
995	757328.03	2243474.48
996	757331.48	2243473.01
997	757336.00	2243483.58
998	757357.05	2243474.59
999	757370.42	2243468.88
1000	757431.98	2243442.61
1001	757461.37	2243430.07
1002	757480.08	2243422.08
1003	757475.56	2243411.51
1004	757482.23	2243408.66

№ точки	Координаты	
	X	Y
1005	757602.71	2243357.24
1006	757642.20	2243030.16
1007	757708.84	2243010.90
1008	757711.88	2243021.99
1009	757713.99	2243021.38
1010	757727.77	2243017.40
1011	757728.68	2243017.14
1012	757728.86	2243017.09
1013	757725.67	2243006.04
1014	757770.48	2242993.10
1015	757803.41	2242977.23
1016	757803.60	2242976.56
1017	757838.81	2242957.76
1018	757833.87	2242948.50
1019	758149.30	2242779.97
1020	758151.28	2242778.91
1021	758216.22	2242744.21
1022	758221.01	2242740.84
1023	758356.88	2242645.30
1024	758407.13	2242594.85
1025	758410.79	2242584.84
1026	758432.84	2242524.46
1027	758468.85	2242468.10
1028	758476.93	2242470.70
1029	758479.34	2242467.49
1030	758470.96	2242464.81
1031	758509.57	2242416.25
1032	758514.26	2242407.68
1033	758516.27	2242408.70
1034	758523.20	2242395.03
1035	758524.02	2242395.44
1036	758538.87	2242366.30
1037	758530.36	2242361.99
1038	758526.49	2242369.63
1039	758496.15	2242371.22
1040	758308.37	2242348.55

№ точки	Координаты	
	X	Y
1041	758309.87	2242336.14
1042	758229.90	2242326.48
1043	758228.40	2242338.89
1044	758162.69	2242330.96
1045	758153.39	2242319.36
1046	758137.86	2242300.61
1047	758132.34	2242300.91
1048	758129.65	2242298.85
1049	758131.09	2242296.97
1050	758149.67	2242282.39
1051	758161.08	2242275.37
1052	758163.83	2242279.82
1053	758178.33	2242300.64
1054	758167.96	2242308.76
1055	758172.13	2242313.97
1056	758230.60	2242320.65
1057	758230.37	2242322.51
1058	758310.35	2242332.17
1059	758310.53	2242330.68
1060	758496.76	2242353.16
1061	758530.35	2242351.41
1062	758532.89	2242352.70
1063	758557.33	2242314.62
1064	758574.70	2242270.22
1065	758621.30	2242218.26
1066	758646.99	2242189.61
1067	758673.36	2242123.98
1068	758782.58	2242038.29
1069	758799.46	2241898.46
1070	758810.88	2241899.83
1071	758811.19	2241897.29
1072	758812.83	2241883.72
1073	758813.62	2241877.14
1074	758802.20	2241875.76
1075	758806.30	2241841.85
1076	758806.96	2241836.34

№ точки	Координаты	
	X	Y
1077	758808.25	2241825.66
1078	758819.43	2241829.00
1079	758828.03	2241757.77
1080	758829.52	2241745.43
1081	758830.16	2241740.17
1082	758829.16	2241740.05
1083	758831.24	2241722.89
1084	758832.23	2241723.01
1085	758832.65	2241719.51
1086	758821.23	2241718.13
1087	758827.53	2241666.00
1088	758854.71	2241629.78
1089	758845.10	2241622.58
1090	758845.41	2241622.18
1091	758836.29	2241615.34
1092	758835.99	2241615.74
1093	758823.19	2241606.14
1094	758848.00	2241573.08
1095	758917.11	2241287.07
1096	758946.42	2241216.60
1097	758937.14	2241212.73
1098	758931.85	2241222.99
1099	758918.29	2241217.35
1100	758984.60	2241057.91
1101	758994.16	2241006.78
1102	759009.82	2240922.96
1103	759042.02	2240928.98
1104	759040.14	2240940.32
1105	759054.45	2240943.00
1106	759055.27	2240939.46
1107	759060.72	2240934.61
1108	759066.22	2240905.20
1109	759086.84	2240853.06
1110	759079.22	2240850.14
1111	759081.88	2240839.15
1112	759091.35	2240842.88

№ точки	Координаты	
	X	Y
1113	759105.60	2240806.89
1114	759107.80	2240801.33
1115	759112.26	2240790.07
1116	759148.99	2240697.30
1117	759159.44	2240670.90
1118	759148.69	2240666.81
1119	759166.89	2240620.81
1120	759237.11	2240532.80
1121	759257.89	2240506.75
1122	759308.94	2240370.83
1123	759315.00	2240354.70
1124	759309.09	2240319.08
1125	759297.45	2240248.89
1126	759326.60	2240171.26
1127	759330.13	2240163.08
1128	759363.48	2240147.94
1129	759456.41	2240105.76
1130	759464.68	2240114.63
1131	759464.86	2240114.55
1132	759510.78	2240075.40
1133	759578.08	2240018.04
1134	759610.29	2239990.58
1135	759602.68	2239981.95
1136	759627.13	2239961.11
1137	759764.39	2239873.18
1138	759770.73	2239882.77
1139	759804.25	2239861.30
1140	759797.54	2239851.94
1141	759798.90	2239851.07
1142	759939.88	2239728.57
1143	760053.41	2239805.18
1144	760257.26	2239871.28
1145	760357.33	2239936.36
1146	760616.82	2240020.50
1147	760709.29	2240019.59
1148	760712.06	2240038.30

№ точки	Координаты	
	X	Y
1149	760706.16	2240038.23
1150	760710.60	2240057.13
1151	760711.10	2240057.01
1152	760713.61	2240068.25
1153	760737.12	2240094.36
1154	761020.99	2239838.44
1155	761059.32	2239788.81
1156	761116.76	2239833.18
1157	761116.11	2239834.00
1158	761131.93	2239846.22
1159	761226.96	2239919.58
1160	761243.88	2239932.64
1161	761251.31	2239923.85
1162	761277.50	2239944.08
1163	761832.95	2240019.04
1164	761929.62	2239787.79
1165	761939.72	2239790.85
1166	761948.86	2239768.98
1167	762054.06	2239755.48
1168	762054.18	2239756.47
1169	762086.56	2239752.31
1170	762101.34	2239750.41
1171	762155.63	2239743.45
1172	762228.51	2239734.09
1173	762252.50	2239731.01
1174	762252.21	2239730.54
1175	762315.63	2239722.40
1176	762408.87	2239746.84
1177	762567.11	2239744.07
1178	762582.69	2239767.78
1179	762590.13	2239779.09
1180	762606.14	2239778.16
1181	762790.60	2239767.48
1182	763204.81	2239699.54
1183	763389.17	2239574.42
1184	763449.00	2239533.84

№ точки	Координаты	
	X	Y
1185	763446.16	2239527.99
1186	763446.95	2239527.61
1187	763439.21	2239511.51
1188	763438.02	2239512.10
1189	763428.73	2239493.41
1190	763436.52	2239477.58
1191	763498.95	2239433.10
1192	763527.96	2239409.35
1193	763614.65	2239338.40
1194	763621.94	2239347.30
1195	763625.07	2239344.74
1196	763646.11	2239327.52
1197	763712.27	2239273.37
1198	763750.77	2239241.86
1199	763750.12	2239241.10
1200	763792.03	2239206.80
1201	763858.54	2239288.05
1202	763915.10	2239357.15
1203	763913.98	2239368.42
1204	763908.42	2239424.12
1205	763917.52	2239504.53
1206	763917.60	2239505.25
1207	763920.20	2239512.65
1208	763909.49	2239516.87
1209	763912.23	2239524.58
1210	763923.84	2239519.92
1211	763924.57	2239521.98
1212	763925.89	2239525.69
1213	763926.33	2239528.78
1214	763922.30	2239531.35
1215	763918.72	2239537.27
1216	763916.76	2239543.44
1217	763923.41	2239559.51
1218	763928.37	2239570.83
1219	763932.47	2239572.64
1220	763917.83	2239609.01

№ точки	Координаты	
	X	Y
1221	763964.67	2239628.61
1222	764018.60	2239651.18
1223	764066.59	2239671.27
1224	764143.17	2239653.96
1225	764206.92	2239653.63
1226	764207.48	2239638.30
1227	764223.76	2239638.27
1228	764223.53	2239653.55
1229	764237.64	2239653.48
1230	764240.31	2239658.04
1231	764332.06	2239815.11
1232	764354.28	2239850.62
1233	764468.88	2240033.28
1234	764482.16	2240035.08
1235	764773.48	2240102.89
1236	764829.35	2240104.49
1237	764906.30	2240086.65
1238	765294.82	2240039.36
1239	765547.14	2240008.65
1240	765580.52	2240024.97
1241	765778.65	2240148.28
1242	765841.21	2240218.90
1243	765856.10	2240223.88
1244	765937.21	2240250.99
1245	766018.84	2240299.33
1246	766058.94	2240339.12
1247	766062.41	2240342.58
1248	766101.64	2240368.93
1249	766216.24	2240426.58
1250	766258.65	2240464.17
1251	766308.87	2240485.80
1252	766349.55	2240503.32
1253	766380.31	2240522.70
1254	766418.88	2240547.00
1255	766419.61	2240547.82
1256	766450.38	2240582.35

№ точки	Координаты	
	X	Y
1257	766457.85	2240590.74
1258	766486.96	2240623.41
1259	766489.84	2240626.65
1260	766490.25	2240627.10
1261	766489.51	2240627.77
1262	766493.98	2240632.78
1263	766502.04	2240641.83
1264	766502.40	2240641.49
1265	766531.65	2240674.31
1266	766608.77	2240707.90
1267	766632.95	2240690.13
1268	766644.79	2240706.25
1269	766621.09	2240723.77
1270	766657.42	2240772.87
1271	766657.01	2240773.16
1272	766693.69	2240822.79
1273	766753.77	2240778.38
1274	766852.66	2240731.66
1275	766856.40	2240730.33
1276	767140.24	2240629.61
1277	767246.80	2240599.01
1278	767363.94	2240507.42
1279	767414.18	2240446.94
1280	767491.52	2240284.28
1281	767501.81	2240283.76
1282	767504.03	2240284.74
1283	767506.03	2240280.55
1284	767522.73	2240235.97
1285	767520.57	2240234.97
1286	767524.15	2240208.36
1287	767521.28	2240207.11
1288	767537.71	2240163.27
1289	767531.45	2240145.62
1290	767536.11	2240133.74
1291	767538.97	2240132.70
1292	767537.26	2240127.89

№ точки	Координаты	
	X	Y
1293	767534.80	2240120.94
1294	767524.37	2240125.89
1295	767508.67	2240081.87
1296	767487.52	2240022.58
1297	767490.04	2239998.77
1298	767491.30	2239982.62
1299	767494.79	2239964.38
1300	767495.52	2239964.50
1301	767498.36	2239964.99
1302	767504.42	2239966.02
1303	767507.96	2239928.57
1304	767511.02	2239919.87
1305	767510.08	2239919.54
1306	767522.48	2239884.24
1307	767523.43	2239884.57
1308	767530.59	2239864.19
1309	767527.26	2239862.51
1310	767519.68	2239858.69
1311	767590.22	2239771.79
1312	767591.13	2239772.53
1313	767599.15	2239779.04
1314	767615.96	2239758.33
1315	767640.73	2239703.40
1316	767641.67	2239701.30
1317	767643.43	2239697.40
1318	767645.63	2239694.66
1319	767652.28	2239686.36
1320	767676.51	2239656.11
1321	767679.92	2239652.35
1322	767679.14	2239651.72
1323	767750.72	2239572.70
1324	767746.93	2239569.28
1325	767757.51	2239557.31
1326	767759.58	2239559.18
1327	767788.71	2239527.28
1328	767794.41	2239518.53

№ точки	Координаты	
	X	Y
1329	767796.89	2239519.29
1330	767823.21	2239467.86
1331	767831.80	2239451.07
1332	767858.37	2239399.16
1333	767856.17	2239398.18
1334	767870.84	2239355.27
1335	767873.84	2239356.13
1336	767900.61	2239268.13
1337	767902.55	2239261.77
1338	767902.84	2239257.99
1339	767911.81	2239144.54
1340	767908.36	2239144.23
1341	767906.20	2239130.52
1342	767903.00	2239110.13
1343	767908.90	2239035.46
1344	767929.72	2238959.57
1345	767936.27	2238957.41
1346	767940.84	2238946.91
1347	767942.84	2238931.80
1348	767952.11	2238914.42
1349	767958.21	2238908.91
1350	767964.23	2238903.47
1351	767969.14	2238894.06
1352	767991.17	2238870.05
1353	767971.33	2238853.00
1354	767951.03	2238835.55
1355	767853.91	2238752.08
1356	767754.77	2238654.70
1357	767685.78	2238549.52
1358	767578.48	2238442.31
1359	767516.17	2238210.38
1360	767153.14	2238133.47
1361	767109.42	2238143.72
1362	767042.48	2238139.58
1363	766929.88	2238092.94
1364	766708.99	2238051.71

№ точки	Координаты	
	X	Y
1365	766712.86	2238036.12
1366	766718.07	2238036.93
1367	766723.96	2238025.54
1368	766736.25	2237954.04
1369	766736.75	2237906.61
1370	766726.99	2237873.53
1371	766722.57	2237858.54
1372	766685.71	2237797.00
1373	766651.53	2237768.46
1374	766636.70	2237741.39
1375	766621.09	2237712.89
1376	766596.55	2237668.10
1377	766561.94	2237605.24
1378	766550.45	2237611.31
1379	766533.97	2237613.49
1380	766426.61	2237439.78
1381	766389.22	2237379.28
1382	766388.77	2237364.34
1383	766388.33	2237349.62
1384	766357.97	2237283.66
1385	766356.16	2237272.39
1386	766328.04	2237097.37
1387	766322.51	2237082.13
1388	766317.38	2237067.99
1389	766301.39	2237057.73
1390	766311.52	2237038.91
1391	766315.78	2237039.77
1392	766319.22	2237038.83
1393	766323.95	2237036.74
1394	766330.11	2237036.21
1395	766329.62	2237044.31
1396	766332.30	2237048.87
1397	766330.29	2237056.66
1398	766340.83	2237085.71
1399	766343.60	2237093.33
1400	766361.02	2237201.76

№ точки	Координаты	
	X	Y
1401	766373.42	2237278.96
1402	766404.23	2237345.89
1403	766405.09	2237374.51
1404	766542.11	2237596.01
1405	766553.60	2237589.86
1406	766566.96	2237582.04
1407	766571.29	2237587.65
1408	766602.52	2237644.66
1409	766658.26	2237746.41
1410	766664.50	2237757.79
1411	766698.43	2237786.12
1412	766716.62	2237816.48
1413	766737.81	2237851.86
1414	766753.27	2237904.31
1415	766752.73	2237955.53
1416	766739.52	2238032.46
1417	766738.23	2238040.34
1418	766895.80	2238069.79
1419	766934.60	2238077.03
1420	767046.25	2238123.28
1421	767108.02	2238127.10
1422	767152.95	2238116.56
1423	767374.45	2238163.49
1424	767523.44	2238195.06
1425	767528.96	2238196.22
1426	767533.23	2238212.21
1427	767592.82	2238434.02
1428	767698.34	2238539.39
1429	767767.41	2238644.68
1430	767865.53	2238741.06
1431	767957.17	2238819.76
1432	767975.45	2238835.45
1433	768001.99	2238858.25
1434	768086.60	2238766.00
1435	768103.79	2238753.60
1436	768144.97	2238737.03

№ точки	Координаты	
	X	Y
1437	768146.74	2238740.42
1438	768170.03	2238738.27
1439	768178.55	2238721.19
1440	768194.66	2238704.56
1441	768195.01	2238697.75
1442	768203.42	2238696.78
1443	768203.89	2238700.80
1444	768218.10	2238698.72
1445	768218.08	2238698.26
1446	768231.96	2238696.36
1447	768231.95	2238696.70
1448	768248.28	2238694.31
1449	768246.21	2238690.99
1450	768287.60	2238665.30
1451	768308.86	2238652.11
1452	768303.49	2238643.08
1453	768305.51	2238641.83
1454	768319.96	2238622.37
1455	768329.14	2238629.30
1456	768332.50	2238624.77
1457	768335.32	2238620.98
1458	768339.29	2238615.64
1459	768335.71	2238612.98
1460	768334.99	2238602.14
1461	768391.22	2238526.47
1462	768449.70	2238416.75
1463	768455.24	2238418.64
1464	768456.55	2238417.73
1465	768453.25	2238410.09
1466	768532.99	2238260.49
1467	768623.75	2238145.89
1468	768678.67	2238076.54
1469	768674.66	2238055.43
1470	768673.96	2238051.71
1471	768675.49	2238050.99
1472	768677.50	2238050.40

№ точки	Координаты	
	X	Y
1473	768684.03	2238048.46
1474	768683.32	2238044.70
1475	768681.25	2238033.78
1476	768680.72	2238030.98
1477	768672.97	2237990.12
1478	768646.42	2237982.63
1479	768649.27	2237964.21
1480	768640.05	2237958.70
1481	768641.45	2237952.82
1482	768641.73	2237951.63
1483	768684.64	2237961.06
1484	768692.58	2237959.18
1485	768698.28	2237958.42
1486	768703.67	2237954.79
1487	768705.49	2237950.24
1488	768706.76	2237950.75
1489	768717.76	2237923.66
1490	768724.97	2237876.78
1491	768723.47	2237863.76
1492	768717.30	2237863.99
1493	768715.37	2237850.71
1494	768716.71	2237844.83
1495	768716.72	2237840.09
1496	768720.72	2237839.94
1497	768719.81	2237832.06
1498	768732.50	2237747.29
1499	768726.91	2237747.19
1500	768727.50	2237732.06
1501	768733.42	2237732.08
1502	768733.04	2237706.42
1503	768728.84	2237682.54
1504	768719.90	2237683.52
1505	768722.72	2237662.86
1506	768722.16	2237657.38
1507	768724.40	2237657.24
1508	768716.44	2237611.91

№ точки	Координаты	
	X	Y
1509	768701.81	2237584.26
1510	768680.00	2237554.66
1511	768676.29	2237556.98
1512	768668.24	2237553.32
1513	768657.19	2237553.14
1514	768655.90	2237533.34
1515	768659.16	2237522.23
1516	768660.70	2237524.52
1517	768664.06	2237527.31
1518	768671.15	2237503.86
1519	768667.16	2237496.34
1520	768668.40	2237492.24
1521	768668.86	2237389.24
1522	768687.27	2237359.26
1523	768653.01	2237335.66
1524	768655.47	2237325.72
1525	768657.19	2237316.03
1526	768656.62	2237313.89
1527	768688.79	2237298.49
1528	768714.47	2237347.15
1529	768713.84	2237353.11
1530	768743.18	2237356.15
1531	768748.29	2237356.68
1532	768770.66	2237359.00
1533	768797.91	2237361.83
1534	768806.77	2237330.88
1535	768822.09	2237277.33
1536	768824.45	2237225.87
1537	768829.95	2237105.69
1538	768834.75	2237058.57
1539	768847.47	2237029.41
1540	768872.99	2237003.80
1541	768887.86	2236988.87
1542	768888.00	2236988.73
1543	768871.70	2236972.43
1544	768806.27	2236984.96

№ точки	Координаты	
	X	Y
1545	768803.54	2236986.24
1546	768799.64	2236981.00
1547	768797.98	2236981.99
1548	768800.50	2236987.67
1549	768772.67	2237000.72
1550	768769.36	2237001.25
1551	768763.76	2237002.16
1552	768762.85	2236994.64
1553	768748.14	2236996.95
1554	768749.79	2237010.42
1555	768743.29	2237011.65
1556	768724.74	2237006.66
1557	768723.66	2237000.34
1558	768727.52	2236995.93
1559	768735.45	2236994.51
1560	768740.53	2236993.05
1561	768739.81	2236988.05
1562	768739.70	2236987.35
1563	768737.45	2236958.72
1564	768728.31	2236959.62
1565	768723.36	2236925.36
1566	768714.57	2236814.33
1567	768699.34	2236754.04
1568	768696.63	2236752.26
1569	768703.04	2236742.72
1570	768634.01	2236697.42
1571	768633.72	2236698.00
1572	768625.83	2236693.13
1573	768619.95	2236685.63
1574	768620.59	2236685.11
1575	768566.51	2236615.53
1576	768566.29	2236615.72
1577	768553.68	2236606.19
1578	768555.05	2236604.43
1579	768528.14	2236584.05
1580	768504.75	2236571.72

№ точки	Координаты	
	X	Y
1581	768495.89	2236583.00
1582	768493.76	2236583.13
1583	768485.40	2236596.49
1584	768470.20	2236601.32
1585	768469.76	2236573.10
1586	768463.07	2236560.72
1587	768496.63	2236560.77
1588	768507.53	2236568.15
1589	768507.23	2236568.56
1590	768530.04	2236580.68
1591	768557.50	2236601.29
1592	768560.58	2236597.37
1593	768571.60	2236611.29
1594	768569.58	2236612.96
1595	768623.69	2236682.58
1596	768624.64	2236681.83
1597	768629.59	2236688.54
1598	768636.39	2236692.67
1599	768635.82	2236693.82
1600	768705.27	2236739.39
1601	768705.94	2236738.40
1602	768713.77	2236743.78
1603	768730.87	2236811.50
1604	768736.79	2236886.50
1605	768742.43	2236958.26
1606	768741.43	2236958.35
1607	768743.69	2236986.94
1608	768744.44	2236991.93
1609	768747.42	2236991.07
1610	768747.65	2236992.98
1611	768762.36	2236990.66
1612	768761.83	2236986.26
1613	768767.25	2236985.39
1614	768767.93	2236985.28
1615	768795.82	2236972.19
1616	768800.80	2236969.22

№ точки	Координаты	
	X	Y
1617	768918.92	2236947.05
1618	768916.60	2236938.08
1619	768920.58	2236936.70
1620	768925.53	2236933.95
1621	768932.51	2236944.94
1622	768935.85	2236944.35
1623	768939.95	2236943.62
1624	768968.97	2236914.54
1625	768977.70	2236913.35
1626	769023.61	2236907.07
1627	769322.51	2236865.94
1628	769752.13	2236961.16
1629	770274.24	2237077.00
1630	770440.71	2237156.55
1631	770623.22	2237243.97
1632	770632.44	2237254.62
1633	770690.29	2237320.71
1634	770705.95	2237338.62
1635	770706.11	2237338.81
1636	770720.38	2237355.13
1637	770733.53	2237370.18
1638	770761.59	2237399.01
1639	770786.71	2237425.18
1640	770797.97	2237432.37
1641	770885.46	2237489.17
1642	770922.63	2237513.30
1643	770944.74	2237527.64
1644	771008.72	2237569.10
1645	771070.31	2237609.15
1646	771094.82	2237625.09
1647	771105.49	2237632.05
1648	771140.59	2237654.96
1649	771212.79	2237695.22
1650	771258.00	2237712.89
1651	771288.12	2237720.85
1652	771334.62	2237725.23

№ точки	Координаты	
	X	Y
1653	771378.08	2237723.05
1654	771404.84	2237717.88
1655	771441.62	2237704.24
1656	771478.43	2237687.08
1657	771517.10	2237661.21
1658	771523.89	2237654.68
1659	771545.74	2237633.67
1660	771556.74	2237623.09
1661	771583.57	2237596.84
1662	771592.56	2237585.96
1663	771636.80	2237532.45
1664	771661.90	2237492.48
1665	771668.25	2237482.29
1666	771684.49	2237455.94
1667	771698.33	2237433.11
1668	771712.33	2237397.86
1669	771716.41	2237387.52
1670	771724.49	2237367.06
1671	771728.58	2237352.35
1672	771754.83	2237257.02
1673	771760.00	2237181.56
1674	771763.87	2237125.82
1675	771766.13	2237093.84
1676	771768.59	2237059.20
1677	771775.05	2236968.61
1678	771775.51	2236962.08
1679	771775.91	2236957.94
1680	771784.27	2236953.93
1681	771784.52	2236954.86
1682	771845.54	2236925.13
1683	771845.09	2236924.22
1684	771846.04	2236923.78
1685	772003.74	2236847.27
1686	772028.44	2236835.28
1687	772075.20	2236812.78
1688	772090.77	2236775.88

№ точки	Координаты	
	X	Y
1689	772168.75	2236591.73
1690	772191.22	2236538.89
1691	772212.25	2236489.44
1692	772215.58	2236481.87
1693	772197.39	2236456.47
1694	772188.42	2236443.94
1695	772196.30	2236437.61
1696	772196.02	2236437.22
1697	772188.22	2236426.33
1698	772183.86	2236420.24
1699	772174.86	2236427.41
1700	772139.35	2236377.83
1701	772196.40	2236329.37
1702	772241.46	2236291.09
1703	772254.51	2236260.62
1704	772259.57	2236262.78
1705	772492.74	2235718.44
1706	772487.68	2235716.28
1707	772529.17	2235619.43
1708	772510.68	2235611.51
1709	772522.73	2235584.03
1710	772540.91	2235592.01
1711	772604.73	2235443.03
1712	772630.36	2235112.43
1713	772729.19	2235008.16
1714	772772.19	2234975.66
1715	772818.29	2234940.81
1716	772895.75	2234906.04
1717	772963.42	2234850.90
1718	772973.59	2234842.62
1719	772982.63	2234818.87
1720	773034.64	2234682.14
1721	773071.60	2234481.98
1722	773119.53	2234349.00
1723	773270.88	2234336.99
1724	773550.22	2234009.48

№ точки	Координаты	
	X	Y
1725	773522.76	2233984.28
1726	773545.21	2233960.95
1727	773585.43	2233999.62
1728	773577.62	2234008.77
1729	773574.86	2234006.02
1730	773279.00	2234352.89
1731	773131.45	2234364.60
1732	773119.87	2234396.72
1733	773097.63	2234458.43
1734	773087.58	2234486.30
1735	773050.60	2234686.60
1736	773030.95	2234738.25
1737	772987.44	2234852.62
1738	772904.49	2234920.21
1739	772848.28	2234945.44
1740	772826.75	2234955.10
1741	772794.21	2234979.70
1742	772774.97	2234994.24
1743	772761.02	2235004.78
1744	772740.23	2235020.50
1745	772701.85	2235060.99
1746	772646.35	2235119.53
1747	772620.97	2235447.02
1748	772605.02	2235484.25
1749	772549.65	2235613.51
1750	772595.35	2235618.86
1751	772594.60	2235623.97
1752	772547.42	2235618.71
1753	772502.79	2235722.73
1754	772507.46	2235724.72
1755	772274.28	2236269.06
1756	772269.68	2236267.10
1757	772255.13	2236301.08
1758	772217.98	2236332.70
1759	772161.66	2236380.64
1760	772187.78	2236417.11

№ точки	Координаты	
	X	Y
1761	772186.99	2236417.74
1762	772191.31	2236423.77
1763	772199.10	2236434.64
1764	772199.43	2236435.10
1765	772199.82	2236434.78
1766	772210.43	2236449.05
1767	772216.33	2236456.98
1768	772233.05	2236480.33
1769	772225.59	2236499.99
1770	772142.19	2236696.33
1771	772087.72	2236824.39
1772	771852.35	2236939.06
1773	771847.30	2236928.73
1774	771785.56	2236958.80
1775	771790.86	2236978.96
1776	771809.81	2236994.63
1777	771808.74	2237009.82
1778	771788.72	2237009.26
1779	771771.29	2237259.86
1780	771740.47	2237371.68
1781	771713.27	2237440.53
1782	771650.30	2237542.10
1783	771595.87	2237608.01
1784	771557.43	2237645.23
1785	771527.62	2237674.10
1786	771486.55	2237701.50
1787	771448.14	2237719.45
1788	771409.45	2237733.80
1789	771378.47	2237739.33
1790	771335.13	2237741.71
1791	771285.06	2237736.83
1792	771251.80	2237728.38
1793	771205.85	2237710.22
1794	771128.33	2237666.50
1795	771103.46	2237650.35
1796	770914.43	2237527.65

№ точки	Координаты	
	X	Y
1797	770776.30	2237437.97
1798	770721.53	2237381.34
1799	770669.67	2237321.97
1800	770669.55	2237321.84
1801	770613.43	2237257.59
1802	770578.66	2237241.00
1803	770569.96	2237258.63
1804	770543.25	2237245.79
1805	770551.78	2237228.07
1806	770268.96	2237092.68
1807	769931.25	2237017.78
1808	769485.66	2236918.97
1809	769481.87	2236932.03
1810	769473.34	2236936.76
1811	769461.73	2236934.13
1812	769466.13	2236914.64
1813	769322.01	2236882.66
1814	768980.98	2236929.55
1815	768976.73	2236930.13
1816	768949.40	2236957.55
1817	768937.73	2236959.78
1818	768929.22	2236961.40
1819	768905.68	2236985.03
1820	768895.67	2236995.08
1821	768898.78	2236998.32
1822	768899.88	2236999.47
1823	768860.93	2237038.57
1824	768850.42	2237062.68
1825	768845.95	2237106.24
1826	768844.15	2237145.85
1827	768841.58	2237202.71
1828	768838.04	2237280.06
1829	768811.15	2237373.72
1830	768808.65	2237373.00
1831	768795.77	2237369.29
1832	768796.79	2237365.73

№ точки	Координаты	
	X	Y
1833	768770.92	2237363.05
1834	768746.98	2237360.57
1835	768741.88	2237360.04
1836	768713.41	2237357.09
1837	768712.78	2237363.06
1838	768704.22	2237362.23
1839	768684.84	2237393.79
1840	768684.39	2237494.64
1841	768677.81	2237516.40
1842	768673.81	2237508.87
1843	768667.40	2237530.08
1844	768676.76	2237537.85
1845	768683.71	2237543.62
1846	768688.90	2237549.27
1847	768683.43	2237552.58
1848	768705.21	2237582.13
1849	768720.27	2237610.60
1850	768728.42	2237657.00
1851	768730.80	2237656.86
1852	768731.62	2237662.50
1853	768732.94	2237682.10
1854	768732.83	2237682.11
1855	768737.03	2237706.04
1856	768737.20	2237717.28
1857	768737.42	2237732.09
1858	768740.12	2237732.09
1859	768739.03	2237747.35
1860	768736.54	2237747.33
1861	768723.84	2237832.13
1862	768724.72	2237839.79
1863	768728.28	2237839.66
1864	768728.61	2237863.56
1865	768727.48	2237863.60
1866	768729.01	2237876.86
1867	768721.64	2237924.74
1868	768710.47	2237952.24

№ точки	Координаты	
	X	Y
1869	768714.36	2237953.79
1870	768699.52	2237979.66
1871	768682.43	2237989.21
1872	768678.91	2237989.27
1873	768686.28	2238028.15
1874	768686.86	2238031.22
1875	768689.19	2238043.51
1876	768689.81	2238046.75
1877	768696.28	2238080.87
1878	768572.06	2238237.72
1879	768546.85	2238269.56
1880	768416.51	2238514.10
1881	768407.37	2238530.34
1882	768407.41	2238531.18
1883	768405.20	2238535.32
1884	768343.30	2238618.62
1885	768342.50	2238618.03
1886	768338.00	2238624.09
1887	768334.61	2238628.65
1888	768332.34	2238631.71
1889	768333.13	2238632.31
1890	768316.80	2238654.24
1891	768311.92	2238657.26
1892	768290.67	2238670.46
1893	768296.04	2238679.49
1894	768266.39	2238697.58
1895	768254.92	2238705.01
1896	768250.58	2238698.02
1897	768231.87	2238700.75
1898	768231.66	2238710.76
1899	768218.74	2238716.80
1900	768218.24	2238702.74
1901	768204.24	2238704.79
1902	768206.02	2238723.01
1903	768189.40	2238733.33
1904	768199.80	2238749.82

№ точки	Координаты	
	X	Y
1905	768174.31	2238765.64
1906	768162.93	2238747.58
1907	768112.08	2238767.98
1908	768097.28	2238778.02
1909	767952.95	2238935.39
1910	767946.35	2238959.44
1911	767924.73	2239038.23
1912	767923.14	2239058.35
1913	767917.41	2239130.85
1914	767919.36	2239145.08
1915	767915.80	2239144.82
1916	767906.83	2239258.31
1917	767906.50	2239262.52
1918	767904.44	2239269.29
1919	767877.69	2239357.23
1920	767881.56	2239358.40
1921	767877.17	2239372.68
1922	767880.17	2239376.59
1923	767907.26	2239388.42
1924	767920.52	2239393.90
1925	767918.19	2239399.25
1926	767875.34	2239381.29
1927	767874.03	2239384.26
1928	767865.90	2239402.58
1929	767862.03	2239400.78
1930	767835.36	2239452.90
1931	767826.77	2239469.68
1932	767800.77	2239520.47
1933	767803.71	2239521.42
1934	767780.80	2239550.76
1935	767786.06	2239553.57
1936	767771.40	2239569.87
1937	767793.08	2239589.46
1938	767794.73	2239586.76
1939	767802.58	2239584.08
1940	767822.74	2239592.85

№ точки	Координаты	
	X	Y
1941	767826.17	2239585.80
1942	767831.17	2239588.14
1943	767830.38	2239589.78
1944	767815.21	2239621.20
1945	767783.79	2239605.38
1946	767784.67	2239603.43
1947	767762.58	2239583.44
1948	767693.09	2239660.36
1949	767686.23	2239657.40
1950	767683.05	2239654.85
1951	767679.55	2239658.71
1952	767648.75	2239697.16
1953	767646.87	2239699.51
1954	767644.37	2239705.04
1955	767619.39	2239760.45
1956	767602.25	2239781.56
1957	767602.64	2239781.88
1958	767534.30	2239866.06
1959	767534.19	2239866.00
1960	767527.20	2239885.90
1961	767528.14	2239886.23
1962	767515.74	2239921.53
1963	767514.79	2239921.20
1964	767511.90	2239929.43
1965	767508.38	2239966.70
1966	767508.87	2239966.78
1967	767503.78	2240020.55
1968	767515.59	2240053.65
1969	767516.06	2240053.48
1970	767521.93	2240069.95
1971	767526.77	2240083.51
1972	767532.01	2240098.21
1973	767538.62	2240116.74
1974	767539.35	2240118.78
1975	767538.44	2240119.21
1976	767541.11	2240126.74

№ точки	Координаты	
	X	Y
1977	767542.74	2240131.36
1978	767543.77	2240130.99
1979	767555.27	2240163.42
1980	767527.29	2240238.08
1981	767526.37	2240237.66
1982	767509.71	2240282.11
1983	767507.70	2240286.35
1984	767508.15	2240286.55
1985	767428.62	2240453.82
1986	767427.76	2240455.62
1987	767375.15	2240518.96
1988	767318.43	2240563.31
1989	767318.74	2240563.71
1990	767254.43	2240613.99
1991	767251.87	2240614.73
1992	767185.32	2240633.83
1993	767185.19	2240633.35
1994	767145.56	2240644.73
1995	767117.13	2240654.79
1996	767085.07	2240666.42
1997	766997.27	2240698.28
1998	766988.54	2240701.45
1999	766872.35	2240742.18
2000	766872.19	2240741.71
2001	766864.48	2240744.44
2002	766858.77	2240746.47
2003	766762.02	2240792.18
2004	766639.91	2240882.44
2005	766530.37	2240963.40
2006	766055.38	2241314.48
2007	765968.83	2241468.76
2008	765958.05	2241499.33
2009	765958.52	2241499.49
2010	765954.48	2241510.95
2011	765951.92	2241518.24
2012	765948.02	2241529.31

№ точки	Координаты	
	X	Y
2013	765925.64	2241592.78
2014	765925.67	2241609.30
2015	765925.65	2241627.66
2016	765925.15	2241627.66
2017	765924.76	2241715.84
2018	765926.19	2241715.84
2019	765926.18	2241727.34
2020	765942.01	2241727.41
2021	765942.03	2241716.91
2022	765954.01	2241716.97
2023	765954.01	2241727.50
2024	765970.02	2241727.54
2025	765970.02	2241727.04
2026	765995.89	2241727.15
2027	765995.89	2241749.03
2028	765995.88	2241766.46
2029	766001.14	2241852.66
2030	766000.65	2241852.69
2031	766011.72	2242033.95
2032	765999.96	2242128.67
2033	766005.51	2242129.36
2034	766005.51	2242128.76
2035	766006.80	2242121.50
2036	766021.51	2242119.76
2037	766021.53	2242178.56
2038	766032.03	2242196.04
2039	766044.80	2242217.29
2040	766048.42	2242223.32
2041	766057.69	2242243.11
2042	766059.44	2242246.85
2043	766165.21	2242472.69
2044	766173.12	2242489.58
2045	766158.68	2242496.47
2046	766154.33	2242487.19
2047	766142.89	2242492.87
2048	766147.07	2242502.01

№ точки	Координаты	
	X	Y
2049	766168.60	2242547.14
2050	766194.32	2242534.86
2051	766221.08	2242592.00
2052	766239.96	2242693.35
2053	766239.96	2242707.35
2054	766332.74	2242707.35
2055	766332.74	2242872.79
2056	766354.64	2243003.18
2057	766366.36	2243046.62
2058	766374.14	2243112.49
2059	766378.29	2243168.13
2060	766378.37	2243228.05
2061	766277.54	2243228.17
2062	766276.61	2243211.88
2063	766270.03	2243212.24
2064	766269.43	2243206.58
2065	766256.11	2243206.10
2066	766255.27	2243200.51
2067	766253.82	2243200.72
2068	766254.06	2243206.02
2069	766248.69	2243205.89
2070	766245.95	2243162.60
2071	766251.46	2243162.29
2072	766251.49	2243169.41
2073	766253.23	2243169.51
2074	766253.14	2243162.20
2075	766254.39	2243162.14
2076	766273.02	2243177.90
2077	766284.21	2243177.09
2078	766286.13	2243191.78
2079	766293.64	2243192.53
2080	766294.42	2243215.15
2081	766368.75	2243213.18
2082	766367.38	2243192.52
2083	766362.41	2243134.35
2084	766362.50	2243111.28

№ точки	Координаты	
	X	Y
2085	766360.97	2243086.48
2086	766353.79	2243060.16
2087	766350.34	2243048.18
2088	766346.07	2243009.42
2089	766339.44	2243009.74
2090	766333.78	2242971.27
2091	766338.67	2242970.31
2092	766333.93	2242939.95
2093	766329.53	2242912.98
2094	766322.55	2242908.63
2095	766316.74	2242874.13
2096	766316.74	2242723.35
2097	766223.96	2242723.35
2098	766223.96	2242694.83
2099	766205.73	2242596.93
2100	766186.68	2242556.24
2101	766166.13	2242565.86
2102	766127.93	2242482.05
2103	766141.70	2242475.60
2104	766146.12	2242485.04
2105	766151.54	2242482.35
2106	766146.31	2242471.18
2107	766045.78	2242256.57
2108	766044.08	2242252.94
2109	766033.84	2242231.09
2110	766005.03	2242183.14
2111	766005.03	2242167.34
2112	766005.53	2242167.34
2113	766005.51	2242133.39
2114	765999.47	2242132.64
2115	765999.10	2242135.62
2116	765987.56	2242134.18
2117	765985.91	2242111.99
2118	765995.66	2242033.45
2119	765989.16	2241927.12
2120	765979.31	2241765.89

№ точки	Координаты	
	X	Y
2121	765979.41	2241743.08
2122	765969.95	2241743.06
2123	765970.00	2241731.54
2124	765954.00	2241731.47
2125	765954.00	2241731.94
2126	765941.99	2241731.91
2127	765942.00	2241731.41
2128	765926.18	2241731.34
2129	765926.18	2241731.84
2130	765908.69	2241731.77
2131	765909.32	2241589.45
2132	765931.82	2241525.60
2133	765936.35	2241512.76
2134	765946.26	2241516.25
2135	765949.54	2241506.93
2136	765941.00	2241499.57
2137	765954.20	2241462.14
2138	766043.10	2241303.66
2139	766629.21	2240870.45
2140	766680.82	2240832.30
2141	766598.45	2240720.86
2142	766522.04	2240687.58
2143	766490.72	2240652.43
2144	766499.12	2240644.57
2145	766491.77	2240636.32
2146	766487.05	2240631.03
2147	766486.52	2240630.43
2148	766485.77	2240631.10
2149	766482.63	2240627.56
2150	766475.04	2240634.83
2151	766435.61	2240590.73
2152	766407.58	2240559.38
2153	766341.84	2240517.97
2154	766249.69	2240478.28
2155	766206.91	2240440.35
2156	766093.38	2240383.28

№ точки	Координаты	
	X	Y
2157	766051.86	2240355.35
2158	766009.06	2240312.73
2159	765965.58	2240286.92
2160	765930.24	2240266.02
2161	765873.63	2240247.12
2162	765831.79	2240233.15
2163	765767.89	2240161.02
2164	765572.51	2240039.43
2165	765544.28	2240025.62
2166	765421.61	2240040.55
2167	764908.70	2240103.03
2168	764831.01	2240121.04
2169	764771.35	2240119.34
2170	764479.17	2240051.33
2171	764459.01	2240048.60
2172	764318.61	2239824.82
2173	764228.20	2239670.03
2174	764197.77	2239670.18
2175	764183.38	2239670.26
2176	764145.05	2239670.45
2177	764111.17	2239678.11
2178	764086.66	2239683.65
2179	764087.96	2239689.49
2180	764090.59	2239701.27
2181	764061.35	2239707.80
2182	764058.14	2239693.40
2183	764056.22	2239684.81
2184	764013.36	2239666.87
2185	763997.56	2239660.26
2186	763995.00	2239659.19
2187	763989.58	2239656.92
2188	763914.42	2239625.47
2189	763914.10	2239625.34
2190	763895.46	2239617.53
2191	763902.16	2239600.94
2192	763909.53	2239582.71

№ точки	Координаты	
	X	Y
2193	763914.56	2239570.27
2194	763909.34	2239533.64
2195	763907.44	2239527.65
2196	763907.12	2239526.63
2197	763908.51	2239526.07
2198	763905.77	2239518.33
2199	763904.84	2239518.70
2200	763903.23	2239514.56
2201	763901.12	2239509.15
2202	763894.13	2239445.35
2203	763891.82	2239424.23
2204	763898.01	2239362.26
2205	763789.72	2239230.01
2206	763760.23	2239254.15
2207	763753.21	2239245.03
2208	763714.97	2239276.33
2209	763645.91	2239332.84
2210	763625.26	2239349.74
2211	763624.47	2239350.39
2212	763624.79	2239350.78
2213	763547.81	2239413.78
2214	763548.13	2239414.17
2215	763532.58	2239426.89
2216	763532.27	2239426.50
2217	763527.46	2239430.43
2218	763508.54	2239445.92
2219	763445.09	2239489.23
2220	763452.80	2239504.76
2221	763442.17	2239510.04
2222	763450.35	2239526.00
2223	763460.88	2239521.03
2224	763470.13	2239539.64
2225	763395.25	2239590.07
2226	763337.72	2239628.82
2227	763331.26	2239630.11
2228	763324.53	2239637.75

№ точки	Координаты	
	X	Y
2229	763210.88	2239714.76
2230	762792.36	2239783.41
2231	762636.49	2239792.44
2232	762581.84	2239795.60
2233	762576.76	2239787.88
2234	762580.11	2239785.68
2235	762567.37	2239766.30
2236	762561.93	2239758.02
2237	762558.58	2239760.22
2238	762406.95	2239762.87
2239	762314.59	2239738.67
2240	762261.71	2239745.45
2241	762254.88	2239734.74
2242	762231.39	2239737.75
2243	762158.37	2239747.14
2244	762103.73	2239754.14
2245	762088.84	2239756.05
2246	762054.62	2239760.44
2247	762055.91	2239771.87
2248	761960.41	2239784.13
2249	761959.08	2239787.31
2250	761948.02	2239783.96
2251	761944.52	2239792.30
2252	761945.01	2239792.45
2253	761858.63	2239999.09
2254	761873.21	2240005.81
2255	761867.01	2240020.72
2256	761852.27	2240014.30
2257	761842.98	2240036.53
2258	761271.11	2239959.36
2259	761240.97	2239936.08
2260	761241.29	2239935.70
2261	761225.07	2239923.17
2262	761129.44	2239849.34
2263	761113.63	2239837.13
2264	761106.51	2239846.11

№ точки	Координаты	
	X	Y
2265	761061.90	2239811.65
2266	761032.77	2239849.36
2267	760930.18	2239941.85
2268	760926.47	2239942.52
2269	760925.67	2239945.92
2270	760735.94	2240116.96
2271	760699.17	2240076.12
2272	760695.52	2240060.58
2273	760706.70	2240058.02
2274	760702.04	2240038.18
2275	760700.39	2240038.16
2276	760700.16	2240035.68
2277	760677.76	2240035.90
2278	760614.37	2240036.52
2279	760350.38	2239950.93
2280	760326.60	2239935.47
2281	760317.21	2239950.48
2282	760299.54	2239939.71
2283	760309.53	2239924.37
2284	760250.32	2239885.85
2285	760067.12	2239826.45
2286	760046.33	2239819.71
2287	759955.26	2239758.25
2288	759941.11	2239748.70
2289	759808.51	2239863.91
2290	759806.88	2239864.96
2291	759806.59	2239864.55
2292	759772.93	2239886.11
2293	759773.48	2239886.95
2294	759714.68	2239924.62
2295	759714.41	2239924.20
2296	759636.68	2239974.00
2297	759613.26	2239993.96
2298	759612.93	2239993.58
2299	759581.90	2240020.03
2300	759514.23	2240077.72

№ точки	Координаты	
	X	Y
2301	759467.45	2240117.60
2302	759467.95	2240118.13
2303	759454.81	2240132.16
2304	759449.00	2240126.73
2305	759383.43	2240156.47
2306	759346.65	2240173.16
2307	759350.64	2240180.95
2308	759345.56	2240194.10
2309	759336.33	2240190.89
2310	759313.94	2240250.50
2311	759326.56	2240326.62
2312	759331.48	2240356.31
2313	759322.97	2240378.98
2314	759271.98	2240514.75
2315	759259.23	2240530.73
2316	759180.89	2240628.92
2317	759163.65	2240672.50
2318	759163.18	2240672.32
2319	759152.19	2240700.09
2320	759114.87	2240794.42
2321	759111.40	2240803.21
2322	759110.77	2240804.81
2323	759095.12	2240844.36
2324	759105.82	2240848.57
2325	759081.66	2240909.65
2326	759076.43	2240937.66
2327	759072.63	2240949.39
2328	759071.50	2240952.90
2329	759069.86	2240952.59
2330	759052.95	2240949.44
2331	759053.55	2240946.90
2332	759039.49	2240944.27
2333	759039.41	2240944.76
2334	759022.61	2240941.63
2335	759008.04	2241019.58
2336	759000.02	2241062.50

№ точки	Координаты	
	X	Y
2337	758938.98	2241209.17
2338	758947.96	2241212.90
2339	758952.43	2241202.16
2340	758964.28	2241207.24
2341	758932.38	2241291.92
2342	758862.78	2241580.04
2343	758845.60	2241602.94
2344	758838.69	2241612.14
2345	758847.88	2241619.03
2346	758854.98	2241609.97
2347	758877.43	2241626.83
2348	758842.90	2241672.17
2349	758837.12	2241720.05
2350	758836.62	2241719.99
2351	758836.20	2241723.49
2352	758837.19	2241723.61
2353	758835.12	2241740.76
2354	758834.13	2241740.64
2355	758833.36	2241747.05
2356	758831.91	2241759.07
2357	758823.32	2241830.16
2358	758823.81	2241830.30
2359	758822.47	2241841.46
2360	758821.89	2241846.25
2361	758818.09	2241877.68
2362	758817.59	2241877.62
2363	758816.81	2241884.06
2364	758815.16	2241897.72
2365	758814.85	2241900.31
2366	758815.35	2241900.37
2367	758797.67	2242046.79
2368	758686.61	2242133.92
2369	758687.02	2242134.23
2370	758699.16	2242167.90
2371	758691.51	2242176.71
2372	758683.79	2242197.18

№ точки	Координаты	
	X	Y
2373	758664.33	2242189.37
2374	758660.79	2242198.19
2375	758612.87	2242251.63
2376	758588.02	2242279.34
2377	758542.89	2242368.34
2378	758542.44	2242368.11
2379	758527.58	2242397.25
2380	758528.55	2242397.74
2381	758521.62	2242411.41
2382	758509.03	2242436.25
2383	758484.37	2242469.10
2384	758483.70	2242470.01
2385	758482.90	2242469.41
2386	758480.96	2242472.00
2387	758481.46	2242472.16
2388	758445.93	2242526.26
2389	758427.52	2242584.16
2390	758421.50	2242603.10
2391	758367.23	2242657.58
2392	758344.99	2242673.22
2393	758345.28	2242673.63
2394	758284.80	2242716.16
2395	758284.52	2242715.75
2396	758224.63	2242757.86
2397	758223.21	2242758.62
2398	758137.26	2242804.55
2399	758135.49	2242805.50
2400	757850.29	2242957.93
2401	757855.47	2242967.63
2402	757829.99	2242981.21
2403	757820.96	2242973.95
2404	757813.93	2242977.71
2405	757817.41	2242987.90
2406	757776.53	2243008.00
2407	757730.11	2243021.41
2408	757729.97	2243020.93

№ точки	Координаты	
	X	Y
2409	757729.85	2243020.96
2410	757728.71	2243021.29
2411	757715.03	2243025.24
2412	757712.94	2243025.85
2413	757713.07	2243026.33
2414	757656.82	2243042.59
2415	757617.48	2243368.33
2416	757487.45	2243423.83
2417	757481.84	2243426.22
2418	757481.65	2243425.76
2419	757461.52	2243434.35
2420	757433.45	2243446.33
2421	757371.58	2243472.74
2422	757358.48	2243478.33
2423	757337.57	2243487.26
2424	757337.77	2243487.72
2425	757275.57	2243514.27
2426	757275.37	2243513.81
2427	757264.52	2243518.44
2428	757264.64	2243518.94
2429	757261.02	2243520.48
2430	757260.89	2243521.57
2431	757250.95	2243603.85
2432	757261.87	2243605.16
2433	757256.94	2243632.23
2434	757185.24	2244019.51
2435	757043.96	2244136.21
2436	756984.49	2244184.51
2437	756761.07	2244369.85
2438	756688.63	2244434.22
2439	756655.40	2244459.36
2440	756590.53	2244508.44
2441	756590.78	2244510.46
2442	756590.29	2244510.51
2443	756591.43	2244519.66
2444	756591.92	2244519.60

№ точки	Координаты	
	X	Y
2445	756592.99	2244528.10
2446	756565.16	2244549.16
2447	756564.86	2244548.76
2448	756555.28	2244556.01
2449	756548.11	2244561.43
2450	756457.09	2244630.29
2451	756426.46	2244653.47
2452	756426.76	2244653.87
2453	756396.76	2244676.57
2454	756329.13	2244744.98
2455	756280.80	2244929.61
2456	756280.32	2244929.49
2457	756279.68	2244931.95
2458	756277.04	2244942.01
2459	756276.58	2244943.77
2460	756277.07	2244943.89
2461	756261.00	2245005.27
2462	756261.48	2245005.39
2463	756258.08	2245018.38
2464	756250.97	2245023.24
2465	756250.69	2245022.83
2466	756235.86	2245033.02
2467	756235.55	2245032.56
2468	756221.43	2245042.21
2469	756222.09	2245042.97
2470	756076.89	2245142.13
2471	756088.83	2245159.63
2472	756088.42	2245159.91
2473	756098.36	2245174.46
2474	756098.75	2245174.15
2475	756102.25	2245179.27
2476	756132.58	2245156.93
2477	756144.39	2245173.07
2478	756131.24	2245182.82
2479	756115.28	2245184.17
2480	756109.09	2245188.40

№ точки	Координаты	
	X	Y
2481	756110.96	2245191.14
2482	756017.23	2245255.16
2483	755882.22	2245340.61
2484	755872.97	2245348.48
2485	755872.65	2245348.10
2486	755846.07	2245370.72
2487	755797.16	2245427.31
2488	755690.13	2245583.23
2489	755675.59	2245616.01
2490	755625.17	2245809.47
2491	755617.70	2245849.16
2492	755615.59	2245894.92
2493	755620.86	2245943.02
2494	755630.49	2245982.19
2495	755647.27	2246020.59
2496	755666.07	2246050.07
2497	755723.43	2246105.62
2498	755775.34	2246161.59
2499	755810.84	2246206.22
2500	755853.72	2246278.76
2501	755867.54	2246314.92
2502	755873.57	2246328.62
2503	755872.99	2246328.90
2504	755896.86	2246384.67
2505	755914.46	2246415.71
2506	755914.88	2246415.44
2507	755920.23	2246424.88
2508	755926.53	2246438.49
2509	755926.08	2246438.70
2510	755950.95	2246492.42
2511	755968.96	2246524.86
2512	755969.39	2246524.62
2513	755974.24	2246533.34
2514	755983.44	2246550.78
2515	755983.01	2246551.02
2516	755989.85	2246563.98

№ точки	Координаты	
	X	Y
2517	756007.01	2246600.16
2518	756029.36	2246636.79
2519	756029.76	2246636.50
2520	756038.65	2246651.07
2521	756044.14	2246665.19
2522	756043.68	2246665.37
2523	756053.02	2246689.41
2524	756061.50	2246721.88
2525	756061.98	2246721.74
2526	756066.02	2246737.20
2527	756065.34	2246752.68
2528	756064.84	2246752.66
2529	756063.60	2246781.20
2530	756059.15	2246830.59
2531	756059.23	2246847.74
2532	756059.73	2246847.74
2533	756059.86	2246877.96
2534	756059.37	2246877.96
2535	756060.03	2246963.94
2536	756060.49	2246963.93
2537	756060.73	2246978.87
2538	756063.33	2246993.46
2539	756062.84	2246993.55
2540	756066.83	2247015.86
2541	756086.62	2247066.46
2542	756095.86	2247085.22
2543	756096.29	2247084.96
2544	756107.52	2247107.78
2545	756109.99	2247111.56
2546	756109.57	2247111.84
2547	756117.40	2247123.87
2548	756127.68	2247150.34
2549	756127.61	2247161.54
2550	756128.11	2247161.54
2551	756128.09	2247164.72
2552	756136.23	2247173.00

№ точки	Координаты	
	X	Y
2553	756128.25	2247188.30
2554	756118.37	2247182.69
2555	756107.36	2247199.17
2556	756088.62	2247231.86
2557	756075.28	2247277.91
2558	756066.77	2247307.08
2559	756043.73	2247397.50
2560	756037.56	2247428.56
2561	756014.31	2247523.52
2562	756009.17	2247543.24
2563	756008.80	2247551.83
2564	756009.83	2247652.88
2565	756010.64	2247682.76
2566	756010.22	2247682.77
2567	756010.87	2247700.67
2568	756014.98	2247776.56
2569	756015.03	2247779.29
2570	756015.53	2247779.28
2571	756016.04	2247809.21
2572	756015.54	2247809.22
2573	756016.63	2247872.82
2574	756019.73	2247902.44
2575	756020.48	2247906.93
2576	756020.97	2247906.84
2577	756023.49	2247921.99
2578	756028.53	2247934.49
2579	756028.08	2247934.69
2580	756036.94	2247956.64
2581	756080.91	2248013.01
2582	756081.23	2248012.73
2583	756096.31	2248031.60
2584	756099.64	2248034.91
2585	756099.29	2248035.27
2586	756144.62	2248080.30
2587	756169.77	2248102.78
2588	756170.10	2248102.41

№ точки	Координаты	
	X	Y
2589	756192.53	2248122.46
2590	756192.20	2248122.83
2591	756194.90	2248125.25
2592	756235.47	2248154.57
2593	756273.48	2248175.32
2594	756274.34	2248175.49
2595	756274.43	2248174.97
2596	756303.18	2248179.75
2597	756303.10	2248180.24
2598	756304.52	2248180.48
2599	756324.47	2248181.34
2600	756350.23	2248182.46
2601	756394.43	2248186.51
2602	756394.47	2248186.01
2603	756409.84	2248187.42
2604	756424.13	2248191.57
2605	756423.93	2248192.18
2606	756439.42	2248196.83
2607	756475.08	2248211.48
2608	756490.85	2248222.97
2609	756508.53	2248243.20
2610	756509.93	2248244.80
2611	756519.44	2248249.84
2612	756519.50	2248249.34
2613	756540.47	2248260.50
2614	756526.85	2248282.89
2615	756526.54	2248286.44
2616	756526.05	2248286.41
2617	756516.97	2248391.39
2618	756517.46	2248391.43
2619	756515.02	2248421.34
2620	756514.53	2248421.30
2621	756514.43	2248422.44
2622	756514.04	2248442.23
2623	756513.51	2248469.43
2624	756517.43	2248515.04

№ точки	Координаты	
	X	Y
2625	756517.90	2248517.97
2626	756518.46	2248517.88
2627	756523.77	2248546.81
2628	756523.26	2248546.81
2629	756525.44	2248558.67
2630	756533.50	2248589.14
2631	756549.03	2248616.08
2632	756563.12	2248633.52
2633	756563.50	2248633.21
2634	756569.89	2248641.11
2635	756583.18	2248654.89
2636	756582.84	2248655.26
2637	756601.28	2248674.37
2638	756634.73	2248705.05
2639	756635.74	2248705.91
2640	756649.73	2248717.79
2641	756650.03	2248717.44
2642	756671.90	2248735.90
2643	756671.58	2248736.29
2644	756672.61	2248737.16
2645	756706.87	2248762.63
2646	756749.08	2248794.00
2647	756749.34	2248793.60
2648	756769.56	2248808.51
2649	756773.67	2248811.38
2650	756773.40	2248811.79
2651	756812.22	2248838.59
2652	756856.70	2248866.77
2653	756856.99	2248866.35
2654	756866.99	2248872.77
2655	756873.33	2248874.03
2656	756877.70	2248876.93
2657	756877.43	2248877.35
2658	756908.63	2248898.05
2659	756909.20	2248897.23
2660	756926.51	2248909.25

№ точки	Координаты	
	X	Y
2661	756964.28	2248938.84
2662	756979.27	2248948.24
2663	756986.51	2248955.44
2664	757010.16	2248978.96
2665	757029.75	2249005.76
2666	757046.77	2249039.63
2667	757049.62	2249045.31
2668	757053.24	2249053.87
2669	757052.73	2249054.10
2670	757058.75	2249068.62
2671	757058.27	2249068.76
2672	757059.24	2249071.10
2673	757062.81	2249095.64
2674	757060.96	2249125.05
2675	757050.40	2249162.34
2676	757048.46	2249168.05
2677	757048.94	2249168.18
2678	757038.95	2249197.52
2679	757038.47	2249197.36
2680	757038.19	2249198.20
2681	757032.97	2249237.13
2682	757033.11	2249258.37
2683	757035.38	2249293.71
2684	757035.88	2249293.67
2685	757036.08	2249296.74
2686	757039.22	2249322.68
2687	757038.70	2249322.76
2688	757042.28	2249352.11
2689	757043.76	2249361.80
2690	757044.38	2249365.80
2691	757049.55	2249399.60
2692	757050.08	2249419.30

№ точки	Координаты	
	X	Y
2693	757050.33	2249428.36
2694	757050.83	2249428.35
2695	757051.67	2249458.69
2696	757051.17	2249458.69
2697	757051.96	2249487.62
2698	757054.78	2249521.63
2699	757061.29	2249544.82
2700	757061.77	2249544.69
2701	757069.90	2249573.67
2702	757069.42	2249573.80
2703	757077.34	2249602.04
2704	757093.03	2249647.27
2705	757093.13	2249647.42
2706	757093.56	2249647.25
2707	757100.12	2249657.57
2708	757107.48	2249678.22
2709	757083.26	2249686.85
2710	757089.97	2249705.70
2711	757061.76	2249715.74
2712	757055.05	2249696.91
2713	757046.44	2249699.98
2714	756982.58	2249697.41
2715	756830.96	2249716.51
2716	756786.81	2249722.07
2717	756656.70	2249748.66
2718	756583.39	2249760.45
2719	756557.15	2249762.22
1	756484.88	2249767.11

5. Перечень координат характерных точек границ зон планируемого размещения линейных объектов, подлежащих реконструкции в связи с изменением их местоположения.

Линейные объекты, подлежащие реконструкции в связи с изменением их местоположения отсутствуют.

6. Предельные параметры разрешенного строительства, реконструкции объектов капитального строительства, входящих в состав линейного объекта в границах зон его планируемого размещения

Объекты капитального строительства, входящие в состав линейного объекта в границах зон его планируемого размещения, отсутствуют.

7. Мероприятия по защите сохраняемых объектов капитального строительства (здание, строение, сооружение, объекты, строительство которых не завершено), существующих и строящихся на момент подготовки проекта планировки территории, а также объектов капитального строительства, планируемых к строительству в соответствии с ранее утвержденной документацией по планировке территории, от возможного негативного воздействия в связи с размещением линейного объекта

Сохраняемые объекты капитального строительства (здание, строение, сооружение, объекты, строительство которых не завершено), существующие и строящиеся на момент подготовки проекта планировки территории, а также объекты капитального строительства, планируемые к строительству в соответствии с ранее утвержденной документацией по планировке территории, отсутствуют.

8. Мероприятия по сохранению объектов культурного наследия от возможного негативного воздействия в связи с размещением линейного объекта

В соответствии с заключением Управления по государственной охране объектов культурного наследия Республики Башкортостан от 25 января 2023 года № У02-07-273 объекты культурного наследия, включенные в Единый государственный реестр объектов культурного наследия (памятников истории и культуры) народов Российской Федерации, выявленные объекты культурного наследия и объекты, обладающие признаками объекта культурного (в том числе археологического) наследия на проектируемой территории линейного объекта, отсутствуют.

Испрашиваемый земельный участок расположен вне зон охраны и вне защитных зон объектов культурного наследия.

9. Мероприятия по охране окружающей среды

9.1. Согласно заключению Министерства природопользования и экологии Республики Башкортостан от 20 мая 2022 года № М09-12-6751 особо

охраняемые природные территории республиканского (регионального) значения на проектируемой территории отсутствуют.

9.2. Согласно письму Министерства лесного хозяйства Республики Башкортостан от 17 августа 2023 года № М06-04-4302 проектируемый линейный объект расположен на землях лесного фонда: кварталы № 45 (части выделов 11, 12, 19), № 59 (части выделов 3, 5, 6, 9, 24, 34, 37, 38, 39), № 76 (части выделов 34, 35, 38, 40, 41), № 77 (части выделов 1, 3, 13), № 78 (части выделов 1, 2, 4, 5, 15), № 100 (части выделов 1, 2, 4, 5, 6, 7, 24, 25), № 101 (части выделов 9, 10, 11), Кирзинского участкового лесничества, кварталы № 251 (части выделов 13, 14, 18, 53), № 252 (части выделов 16, 17, 18, 19, 20, 27, 29, 31, 55, 57), № 253 (части выделов 18, 19, 21, 24, 25, 26, 43), № 254 (части выделов 1, 10, 11, 12, 15, 16, 17, 19, 28, 29, 30, 47, 49, 51), № 255 (части выделов 18, 19, 20, 26, 31, 33, 35, 39), Караидельского участкового лесничества, кварталы № 103 (части выделов 4, 45), № 171 (части выделов 23, 27, 31, 34, 36, 37, 48, 49), № 172 (части выделов 4, 5, 6, 8, 10, 12, 13, 14, 31), № 173 (части выделов 3, 16, 30, 33), № 174 (части выделов 15, 32, 33), № 189 (части выделов 3, 4, 5, 11, 12, 35), № 201 (части выделов 14, 31), № 216 (части выделов 1, 12, 22, 23, 24, 26, 34), № 217 (части выделов 17, 18, 19, 20, 24), № 218 (части выделов 16, 19, 21, 29, 30, 32, 34), № 219 (часть выдела 35), № 224 (части выделов 42, 43, 53, 54, 58), № 225 (части выделов 24, 29, 30, 46), № 229 (части выделов 6, 7, 13, 17, 18, 20, 21, 22, 25, 26, 28, 29), № 230 (части выделов 23, 24, 25, 46), № 231 (части выделов 13, 39), № 232 (части выделов 9, 11, 14, 15, 25), № 233 (части выделов 9, 20, 21, 22, 30, 32, 33, 34, 36, 37), № 234 (части выделов 2, 3, 4, 7, 8, 10, 22, 30), № 238 (части выделов 6, 7, 10, 11), № 241 (части выделов 21, 23, 24, 33, 38, 40, 43, 44, 46), № 249 (части выделов 6, 31, 32, 35), № 250 (части выделов 10, 13, 17, 18, 19, 22, 23, 24, 25, 27, 28, 29), Резимского участкового лесничества Караидельского лесничества;

также согласно письму Министерства лесного хозяйства Республики Башкортостан от 22 августа 2023 года № М06-04-4370 проектируемый линейный объект расположен на землях лесного фонда: квартал № 4 (часть выдела 13) Атнашского участкового лесничества Нуримановского лесничества.

Для охраны окружающей среды, предусмотрены следующие инженерные мероприятия:

рекультивация нарушенных земель в срок не более 1 года после завершения работ;

соблюдение норм наличия средств пожаротушения в местах использования лесов;

содержание средств пожаротушения в период пожароопасного сезона в готовности, обеспечивающей возможность их немедленного использования.

10. Мероприятия по защите территории от чрезвычайных ситуаций природного и техногенного характера, в том числе по обеспечению пожарной безопасности и гражданской обороне

10.1. Мероприятия по защите территории от чрезвычайных ситуаций природного и техногенного характера

Для защиты территории от чрезвычайных ситуаций природного характера, вызванных опасными природными процессами, предусмотрены следующие инженерные мероприятия:

электрохимическая защита проектируемого объекта от почвенной коррозии;

комплекс технических решений по молниезащите;

защита проектируемого объекта от статического электричества.

В зону катастрофического затопления, возможного химического заражения и радиоактивного загрязнения газопровод не попадает.

Для организации и проведения работ по заблаговременному выявлению источников чрезвычайных ситуаций предназначена система мониторинга и прогнозирования чрезвычайных ситуаций природного и техногенного характера на территории Республики Башкортостан.

### 10.2. Мероприятия по обеспечению пожарной безопасности

Для обеспечения пожарной безопасности на проектируемом объекте предусмотрены следующие мероприятия:

применение негорючих и слабогорючих материалов труб для газопровода и защитных футляров (сталь, полиэтилен) – полиэтиленовые трубы для проектируемого подземного газопровода высокого давления;

размещение газопровода – подземное;

применение негорючих материалов для технологического оборудования;

применение искробезопасного инструмента при проведении обслуживания и ремонта технологического оборудования.

### 10.3. Мероприятия по гражданской обороне

Проектируемый объект является не категорированным по гражданской обороне. В составе проектируемого объекта не предусматривается размещение зданий и сооружений, к которым предъявляются требования по степени огнестойкости в соответствии с СП 165.1325800.2014. «Свод правил. Инженерно-технические мероприятия по гражданской обороне. Актуализированная редакция СНиП 2.01.51-90», утвержденным приказом Министерства строительства и жилищно-коммунального хозяйства Российской Федерации от 12 ноября 2014 года № 705/пр.

Проект межевания территории.  
Графическая часть

с. Магинск

02:30:000000:2584 02:30:210701:69

02:30:210701:65

02:30:000000:3023(4)

02:30:000000:689

02:30:000000:2095

02:30:000000:689  
(ЕЗ 02:30:000000:51)  
Собственность,  
Российская Федерация

02:30:210701

02:30:200604

02:30:210701:76

02:30:210701:193

02:30:210701:45

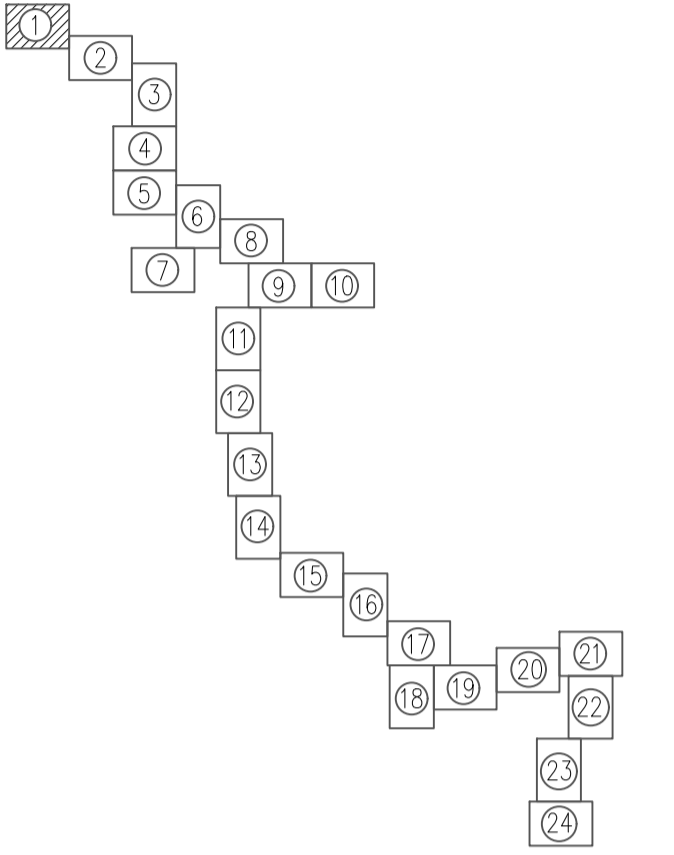
02:30:210701:47

02:30:210701:48

02:30:210701:43

с. Магинск

Схема расположения листов



Линия совмещения с листом 1

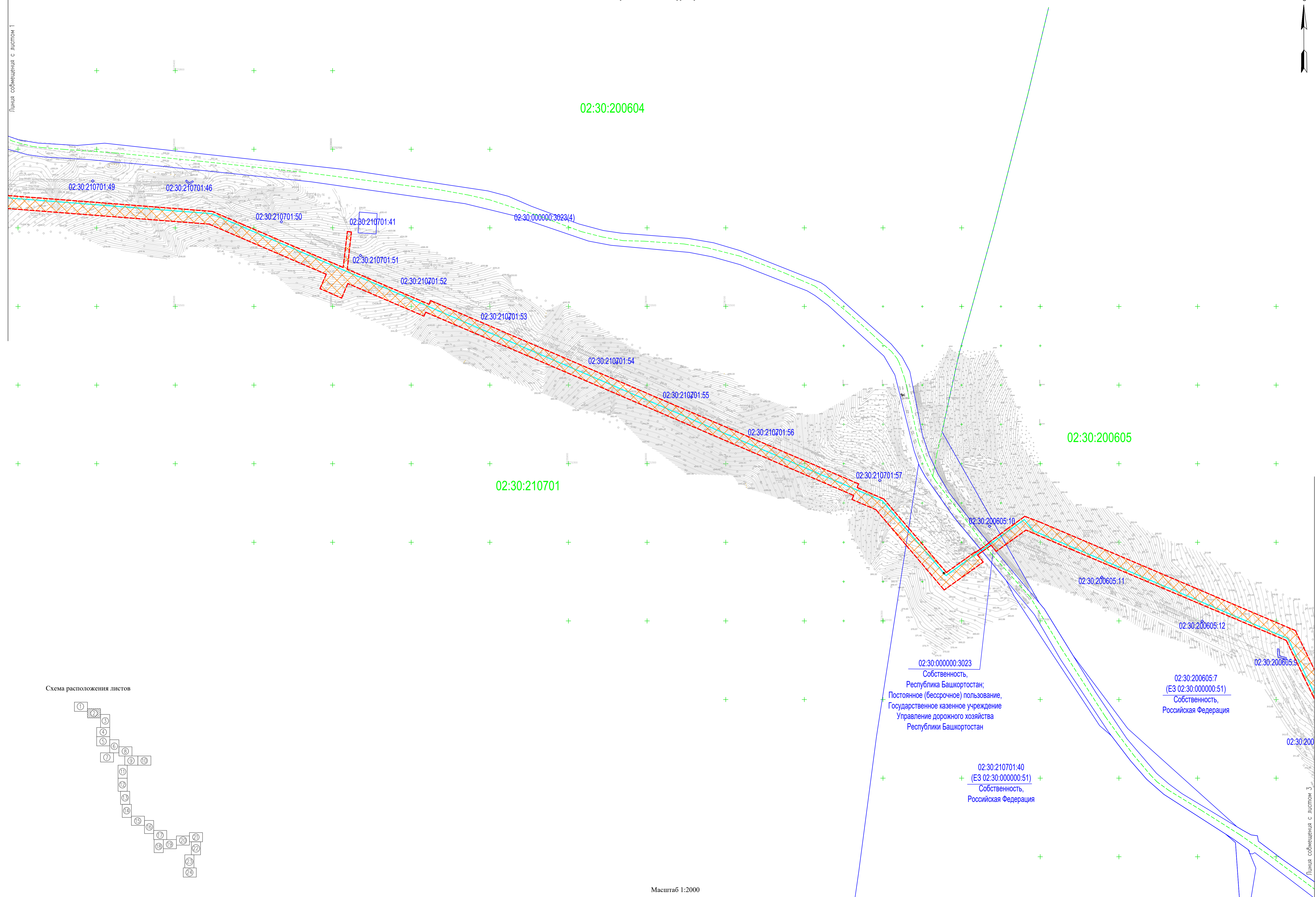
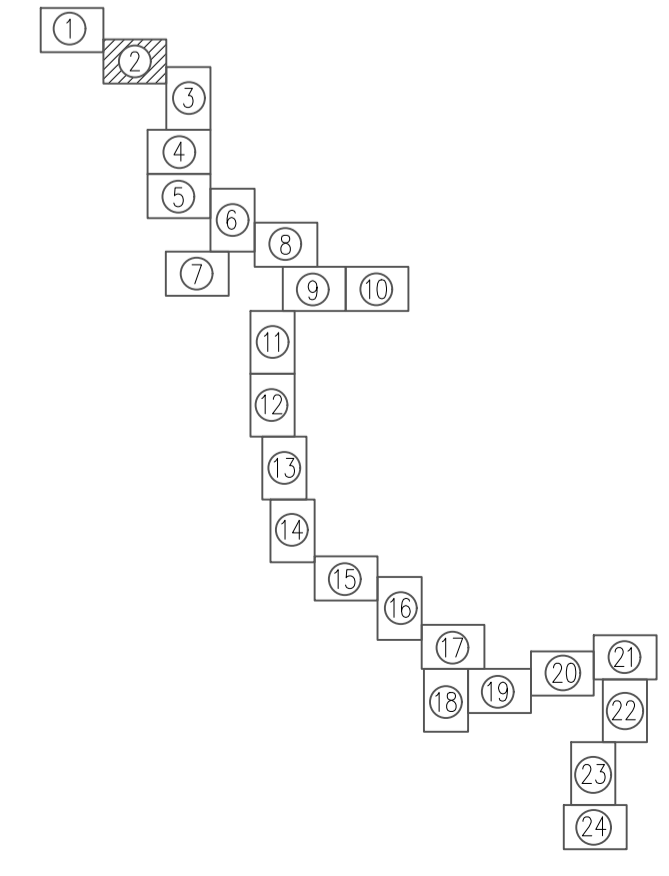
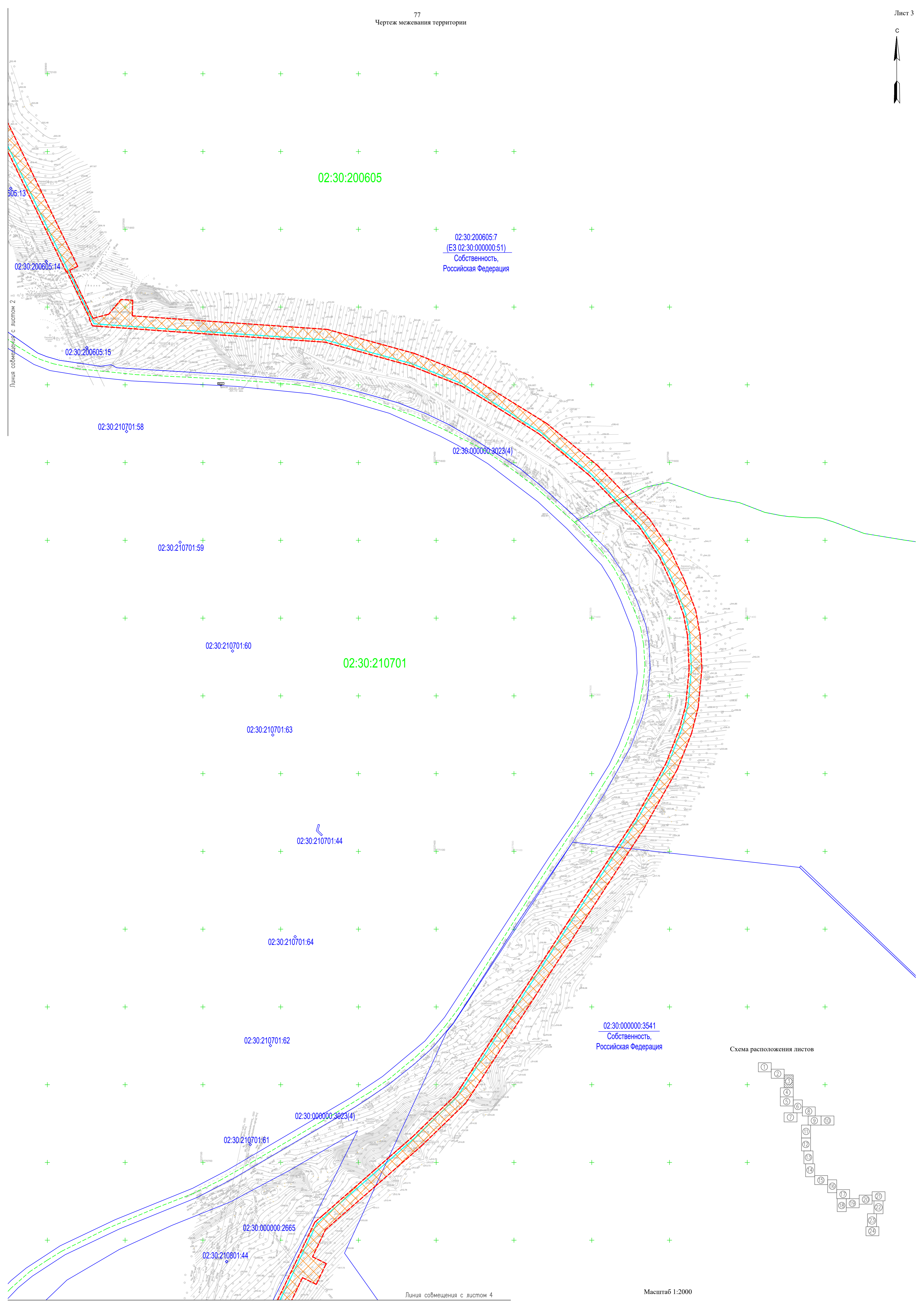


Схема расположения листов



Линия совмещения с листом 3

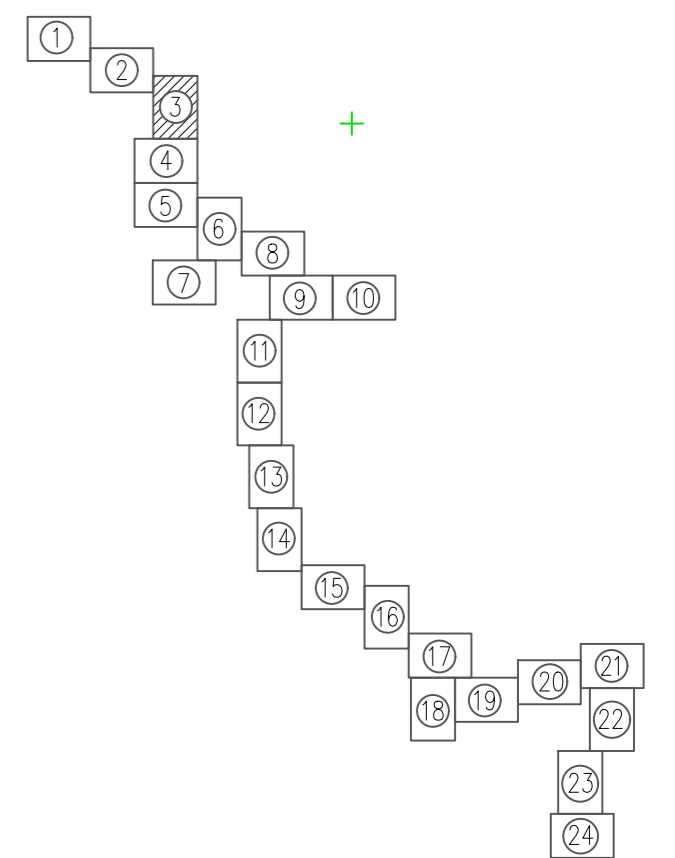


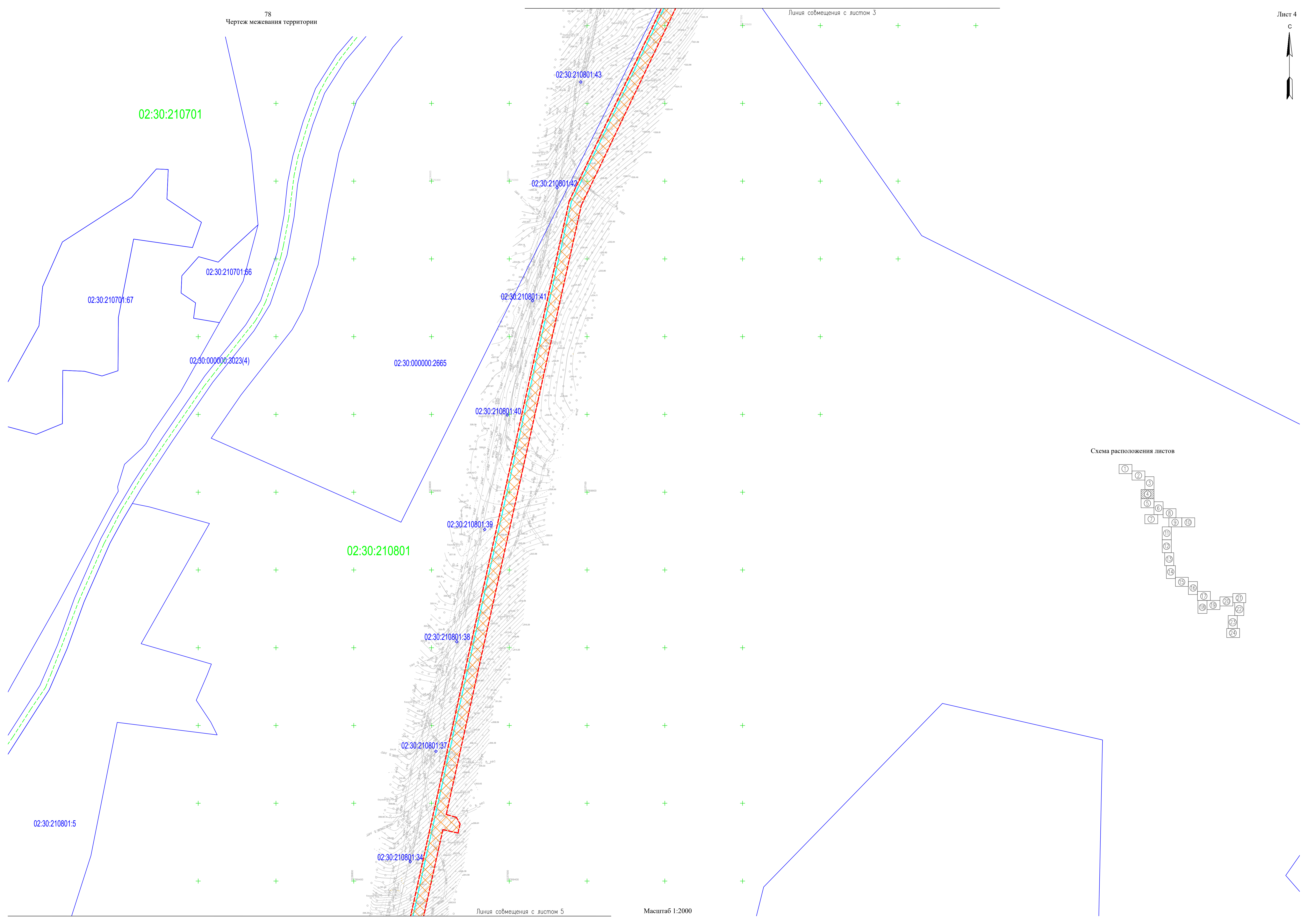
Линия совмещения с листом 2

Линия совмещения с листом 4

Масштаб 1:2000

Схема расположения листов





02:30:210701

02:30:210701:67

02:30:210701:66

02:30:000000:3023(4)

02:30:000000:2665

02:30:210801:41

02:30:210801:43

02:30:210801:42

02:30:210801:40

02:30:210801:39

02:30:210801

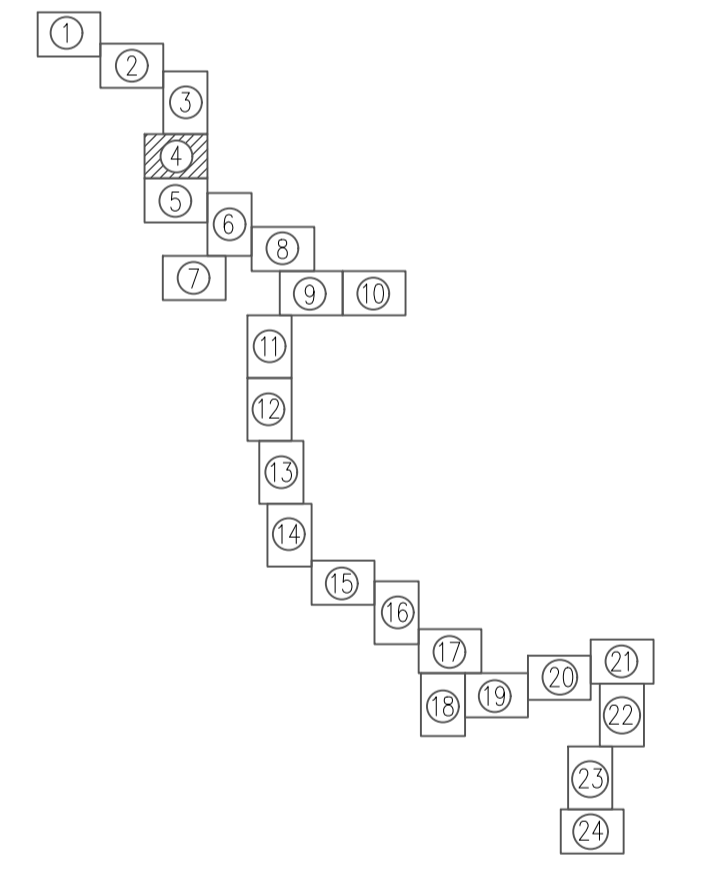
02:30:210801:38

02:30:210801:37

02:30:210801:34

02:30:210801:5

Схема расположения листов



Линия совмещения с листом 4

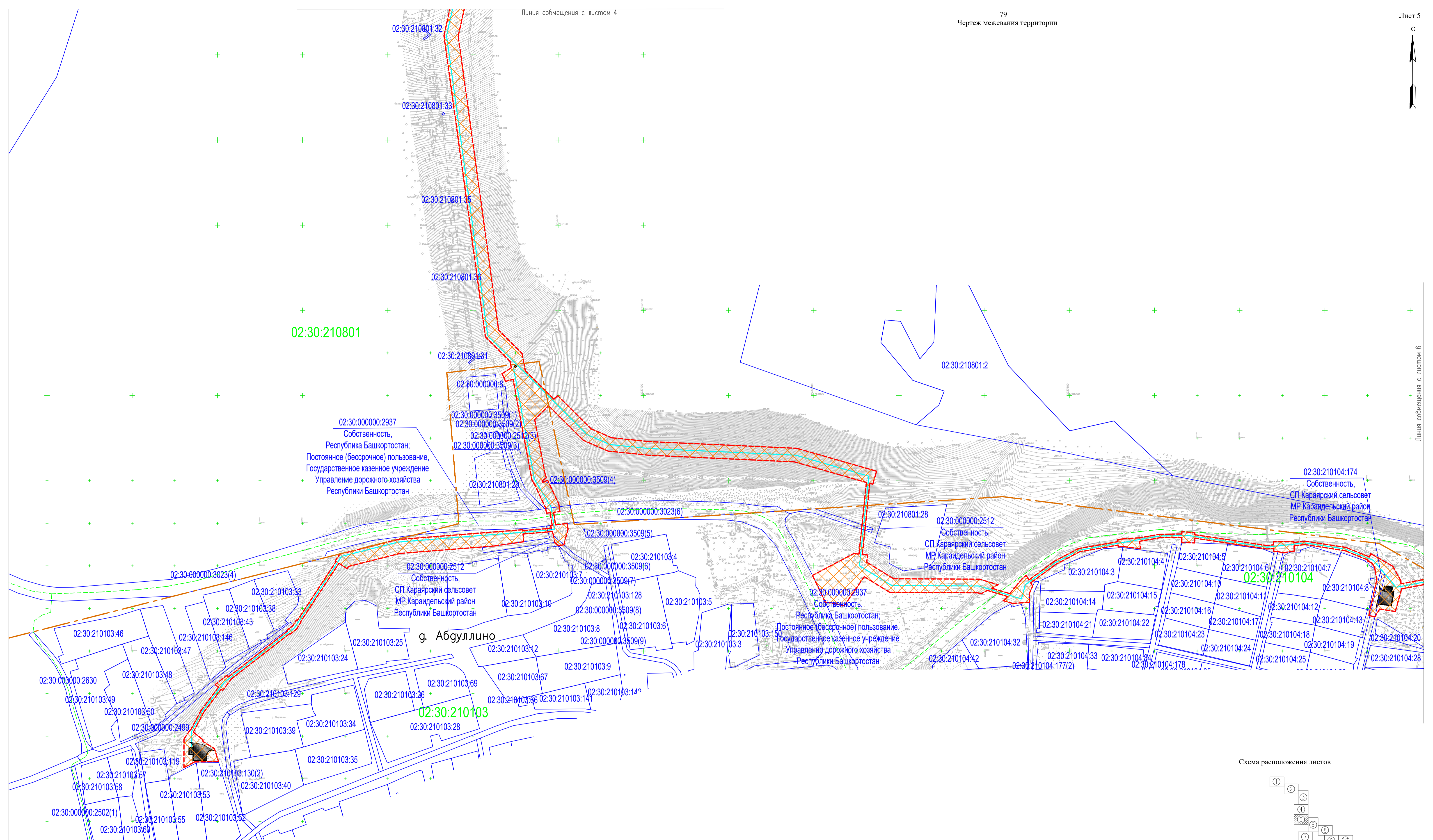
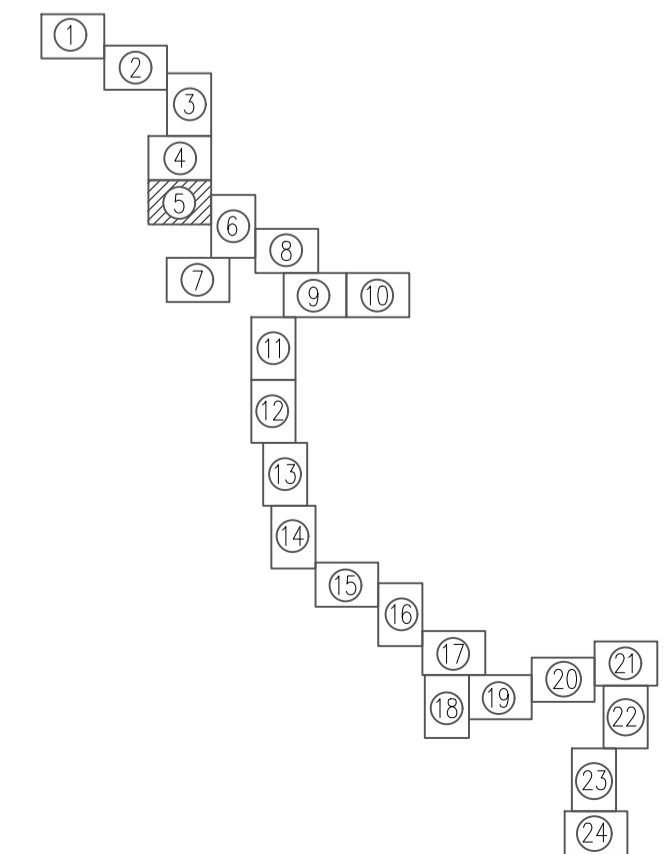
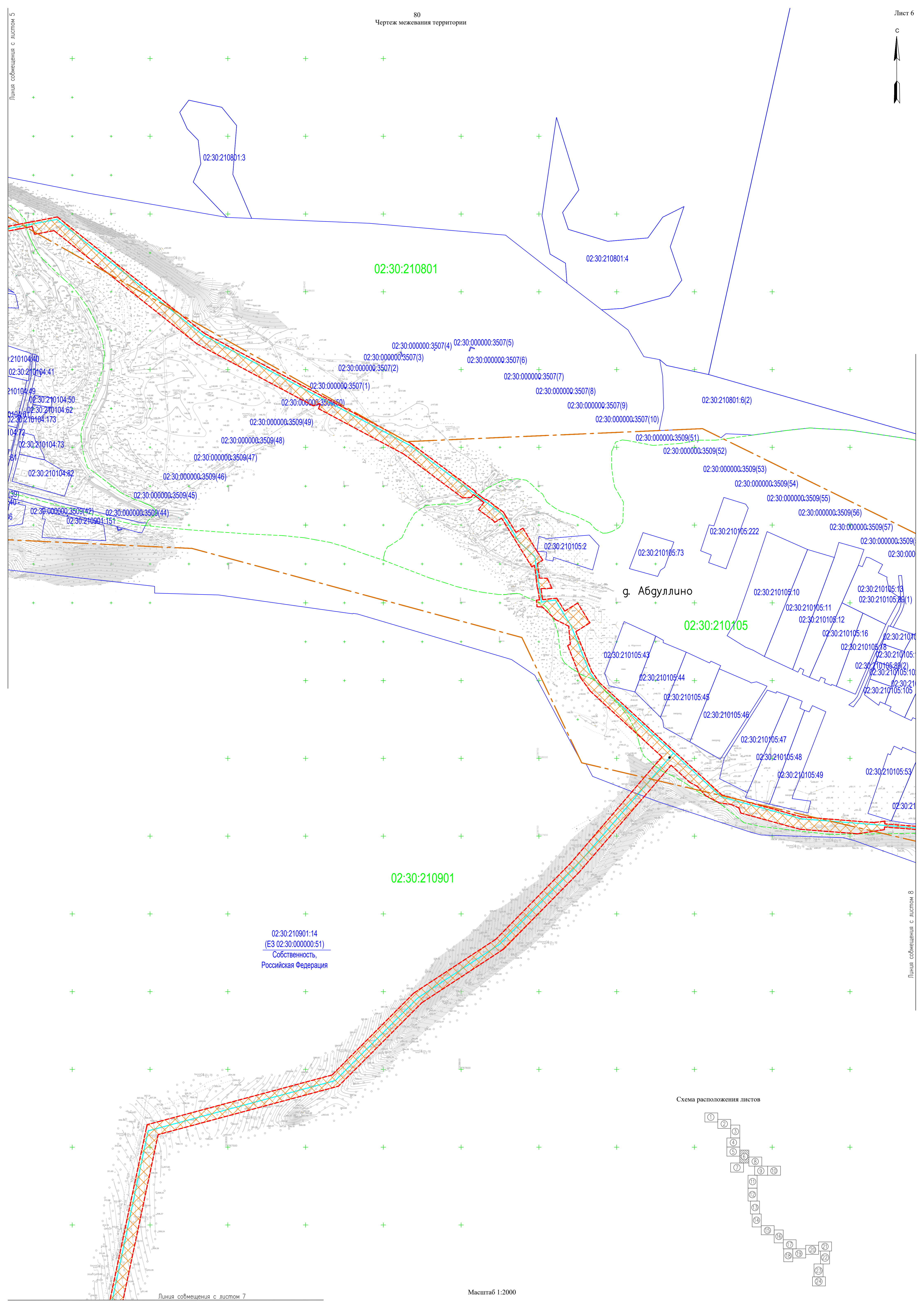


Схема расположения листов





Линия соприкосновения с листом 5

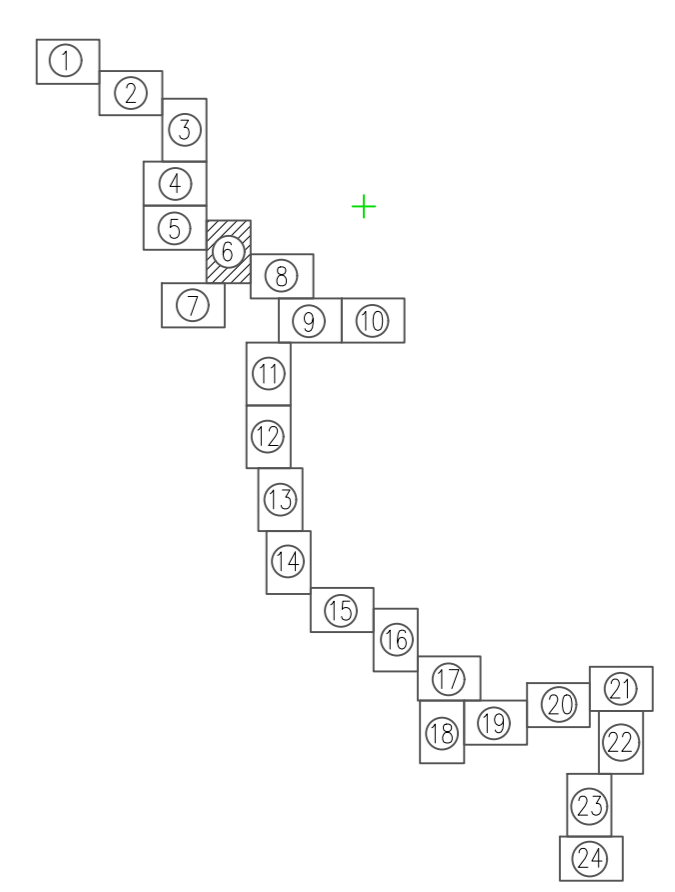
Линия соприкосновения с листом 6

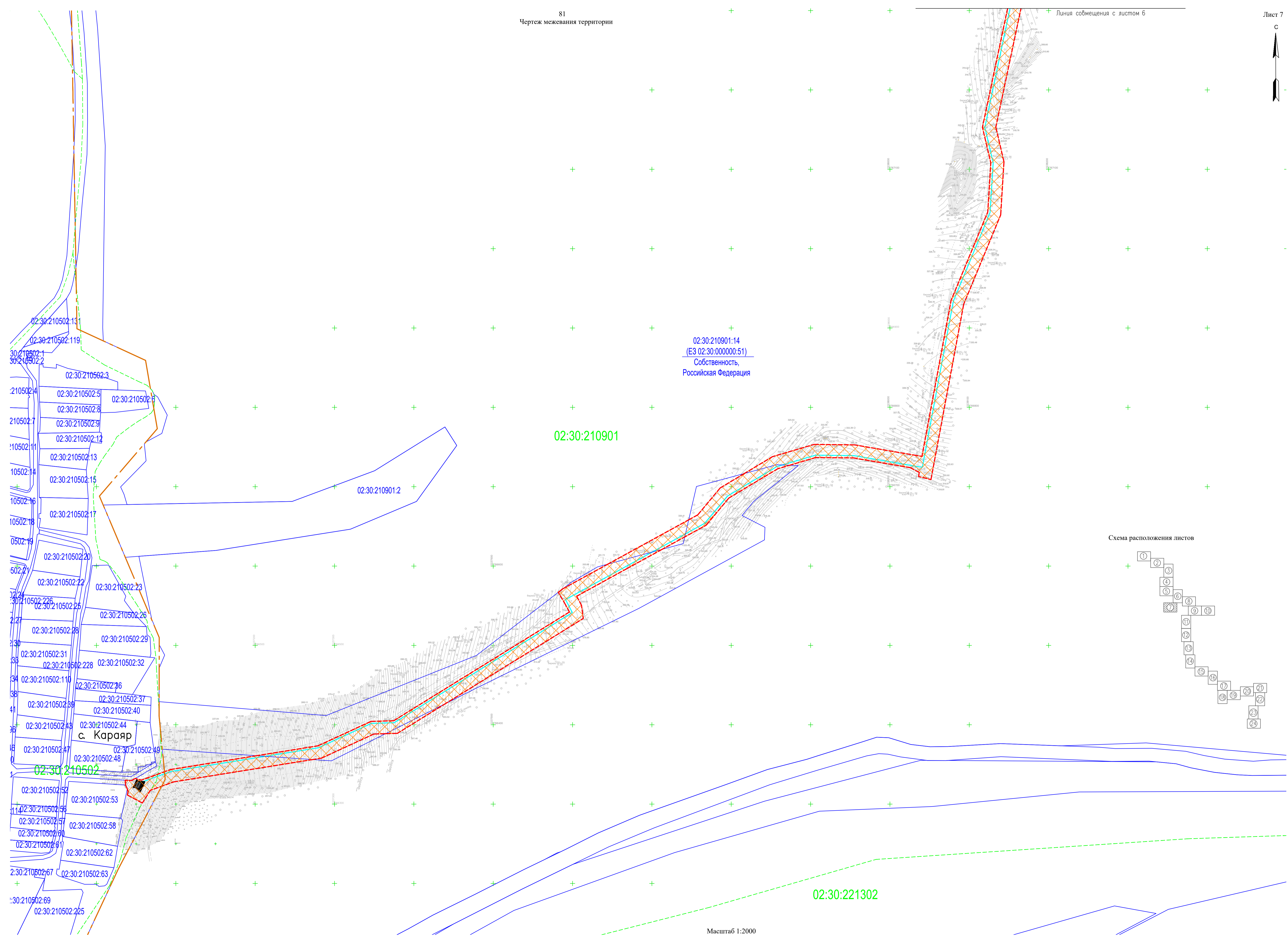

Линия соприкосновения с листом 7

02:30:210901:14  
(ЕЗ 02:30:000000:51)  
Собственность,  
Российская Федерация

г. Абулдино

Схема расположения листов





02:30:210502:131  
02:30:210502:119  
02:30:210502:3  
02:30:210502:5 02:30:210502:6  
02:30:210502:8  
02:30:210502:9  
02:30:210502:12  
02:30:210502:13  
02:30:210502:15  
02:30:210502:17  
02:30:210502:20  
02:30:210502:22 02:30:210502:23  
02:30:210502:25 02:30:210502:26  
02:30:210502:28 02:30:210502:29  
02:30:210502:31 02:30:210502:32  
02:30:210502:228 02:30:210502:36  
02:30:210502:37  
02:30:210502:39 02:30:210502:40  
02:30:210502:43 02:30:210502:44  
02:30:210502:47 02:30:210502:48  
02:30:210502:49  
02:30:210502:52 02:30:210502:53  
02:30:210502:56 02:30:210502:58  
02:30:210502:60  
02:30:210502:61 02:30:210502:62  
02:30:210502:67 02:30:210502:63  
02:30:210502:69  
02:30:210502:225

02:30:210901:14  
(ЕЗ 02:30:000000:51)  
Собственность,  
Российская Федерация

02:30:210901

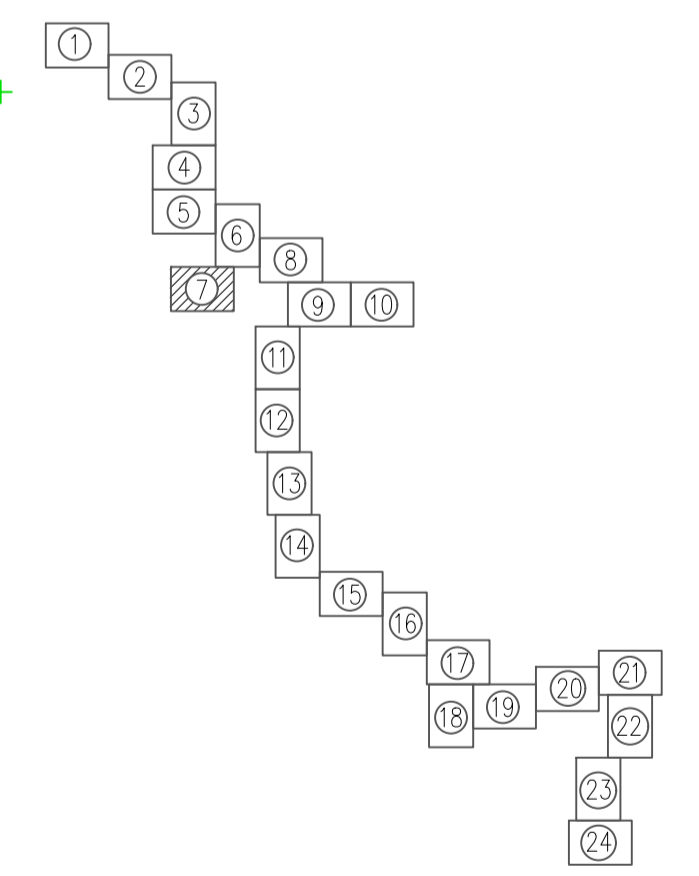
02:30:210901:2

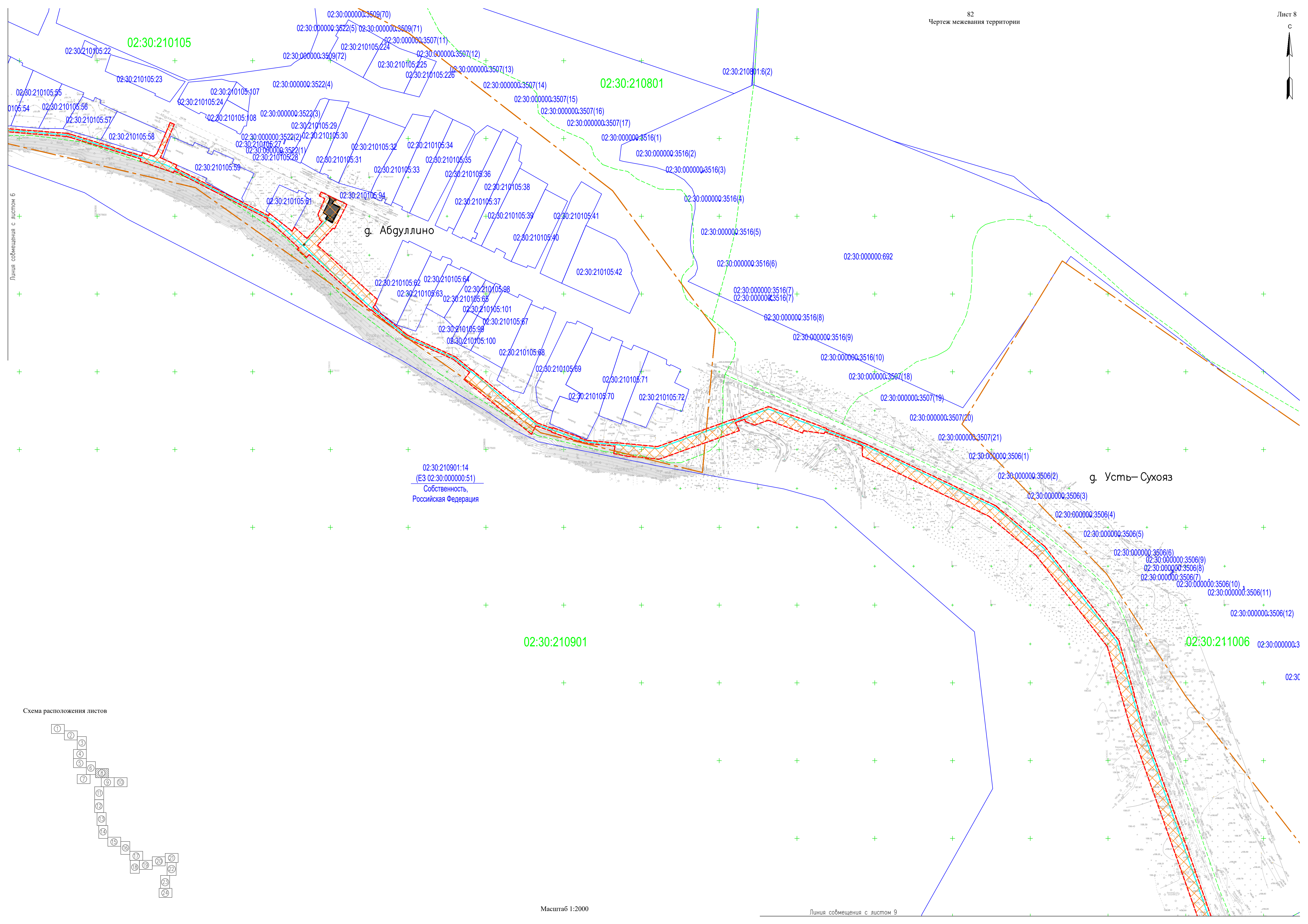
с. Караяр

02:30:210502

02:30:221302

Схема расположения листов





02:30:210105

02:30:210801

г. Абуллино

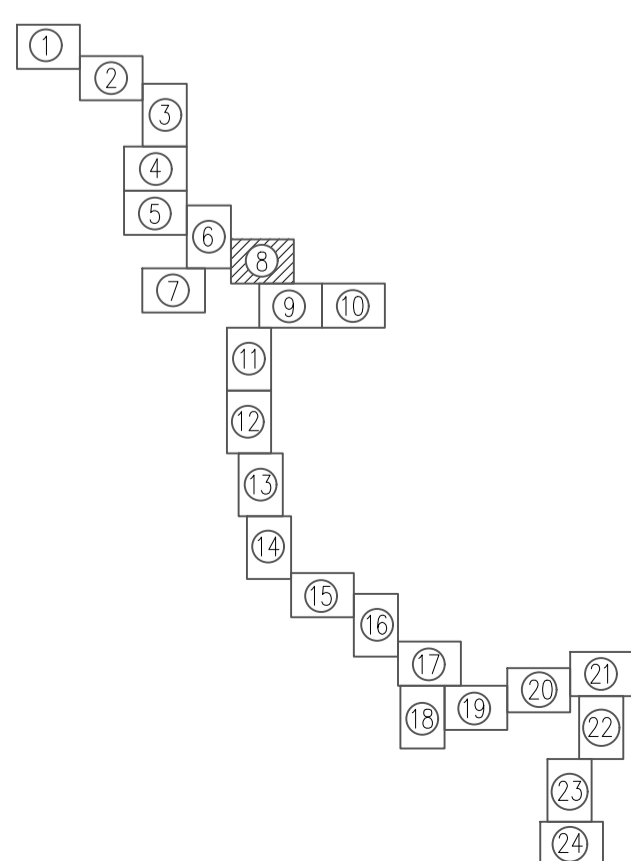
г. Усть-Сухояз

02:30:210901:14  
(ЕЗ 02:30:000000:51)  
Собственность,  
Российская Федерация

02:30:210901

02:30:211006

Схема расположения листов




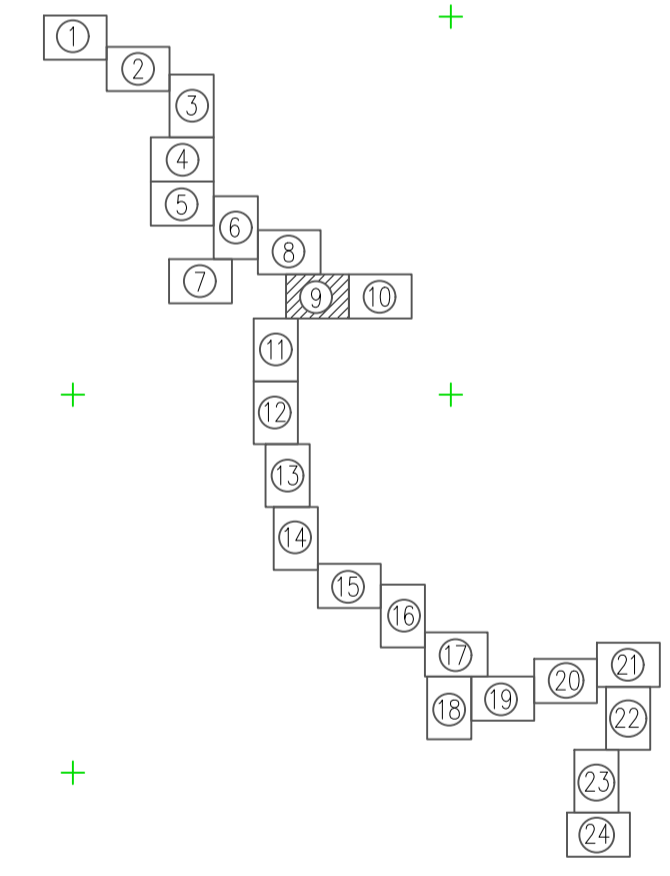


Схема расположения листов



02:30:210901

02:30:210901:14  
(E3 02:30:000000:51)  
Собственность,  
Российская Федерация

02:30:211006:8  
(E3 02:30:000000:51)  
Собственность,  
Российская Федерация

02:30:211006

02:30:211006:26  
Собственность,  
СП Караярский сельсовет  
МР Караидельский район  
Республики Башкортостан

02:30:210802

02:30:210802:5

02:30:210802:22

02:30:210802:9(2)

02:30:211006:8(2)

02:30:000000:3516(11)

02:30:000000:3516(12)

02:30:000000:3516(13)

02:30:000000:3516(14)

02:30:000000:3516(15)

02:30:000000:3516(16)

02:30:000000:3516(17)

02:30:000000:3516(18)

02:30:000000:3516(19)

02:30:000000:3516(20)

02:30:000000:3516(21)

02:30:000000:3558(1)

02:30:000000:3558(2)

02:30:000000:3558(3)

02:30:000000:3558(4)

02:30:000000:3558(5)

02:30:000000:3558(6)

02:30:000000:3558(7)

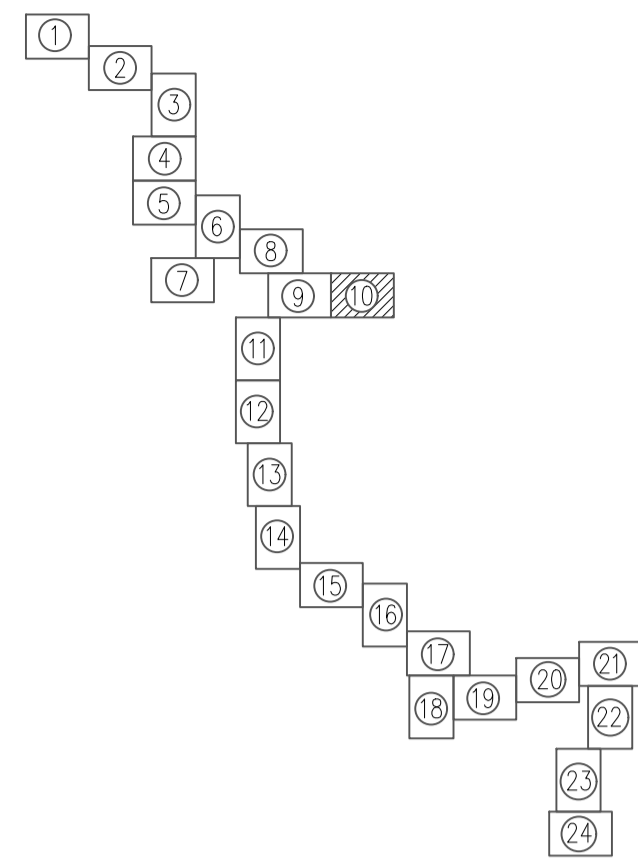
02:30:000000:3558(8)

02:30:000000:3558(9)

02:30:000000:3558(10)

02:30:000000:3556(1)

Схема расположения листов



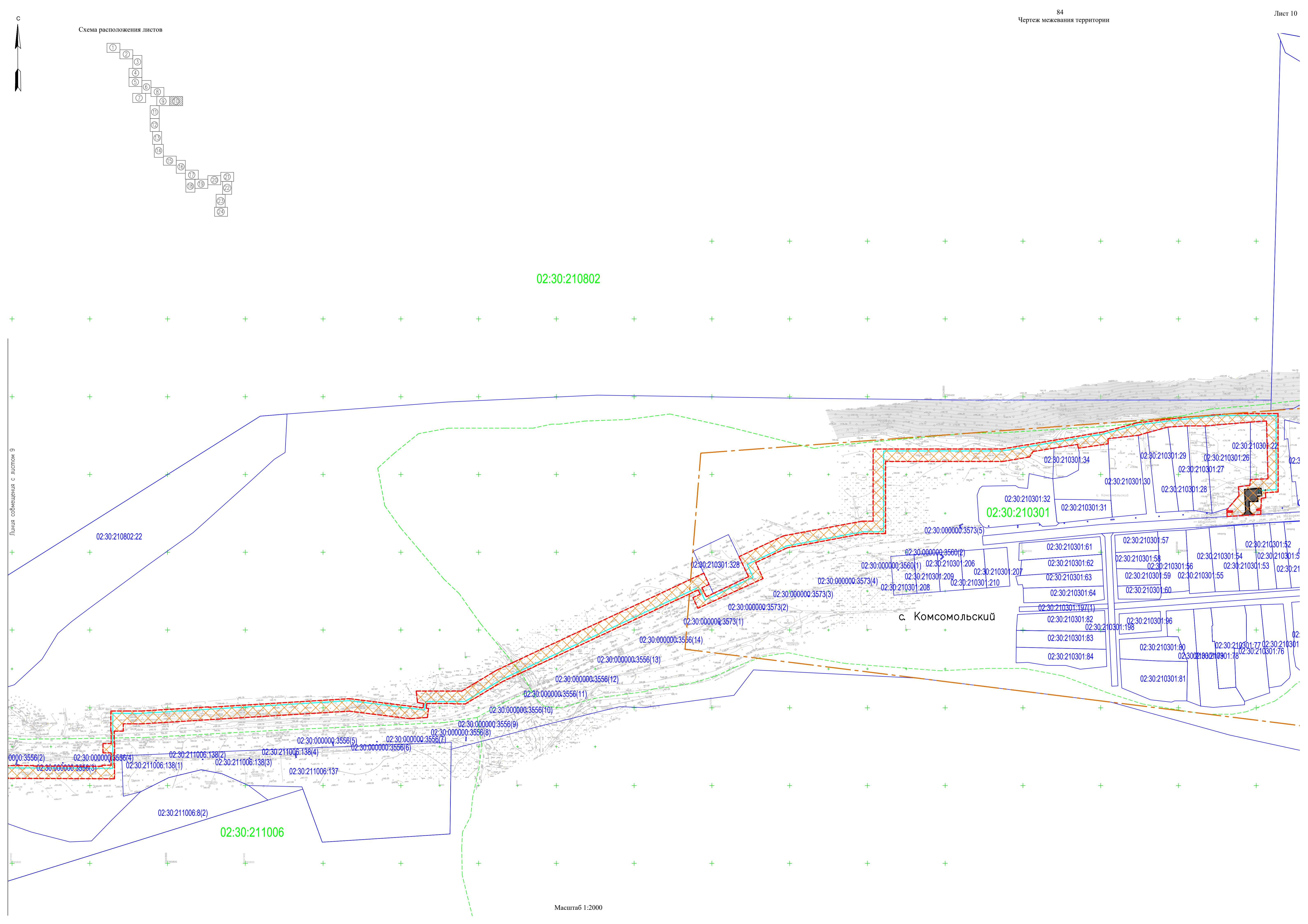
02:30:210802

02:30:210301

02:30:211006

с. Комсомольский

Линия сообщения с листом 9





02:30:210901:31

02:30:210901:32

02:30:000000:3023(1)

02:30:221302

02:30:000000:701

02:30:210901

02:30:211006

02:30:210601:1

02:30:210601:2

02:30:210601:3

02:30:210601:4

02:30:210601:105(1)

02:30:210601:65

02:30:210601:5

02:30:210601:6

02:30:210601:7

02:30:210601:8

02:30:210601:10

02:30:210601:11

02:30:210601:12

02:30:210601:19

02:30:210601:20

02:30:210601

02:30:210601:14

02:30:210601:16

02:30:210601:15

02:30:210601:17

02:30:210601:53

02:30:210601:54

02:30:210601:55

02:30:210601:56

02:30:210601:57

02:30:210601:58

02:30:210601:103

02:30:210601:104

02:30:210601:105(3)

02:30:210601:45

02:30:210601:47

02:30:210601:46

02:30:210601:45

02:30:210601:42

02:30:210601:46

02:30:210601:43

02:30:210601:30

02:30:210601:32

02:30:210601:36

02:30:210601:30

02:30:210601:32

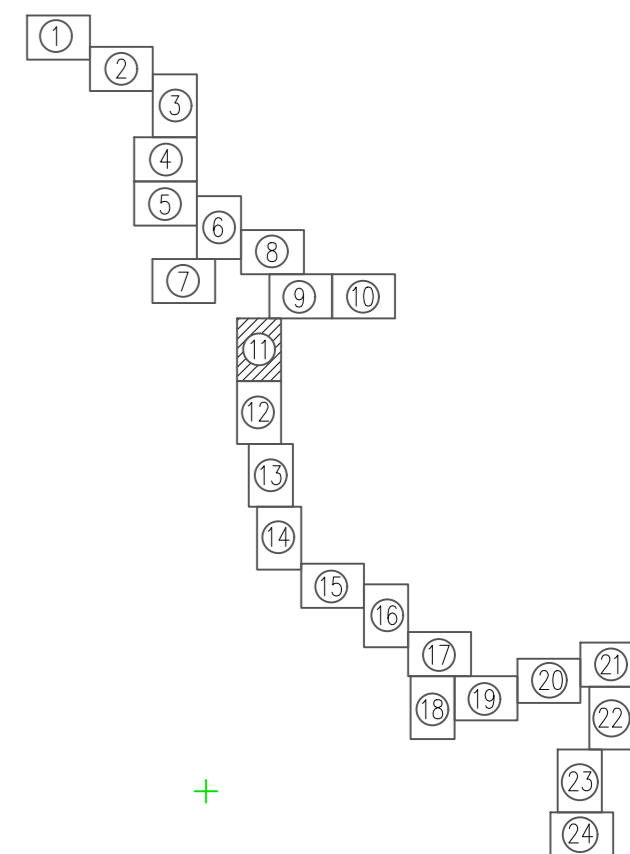
02:30:210601:36

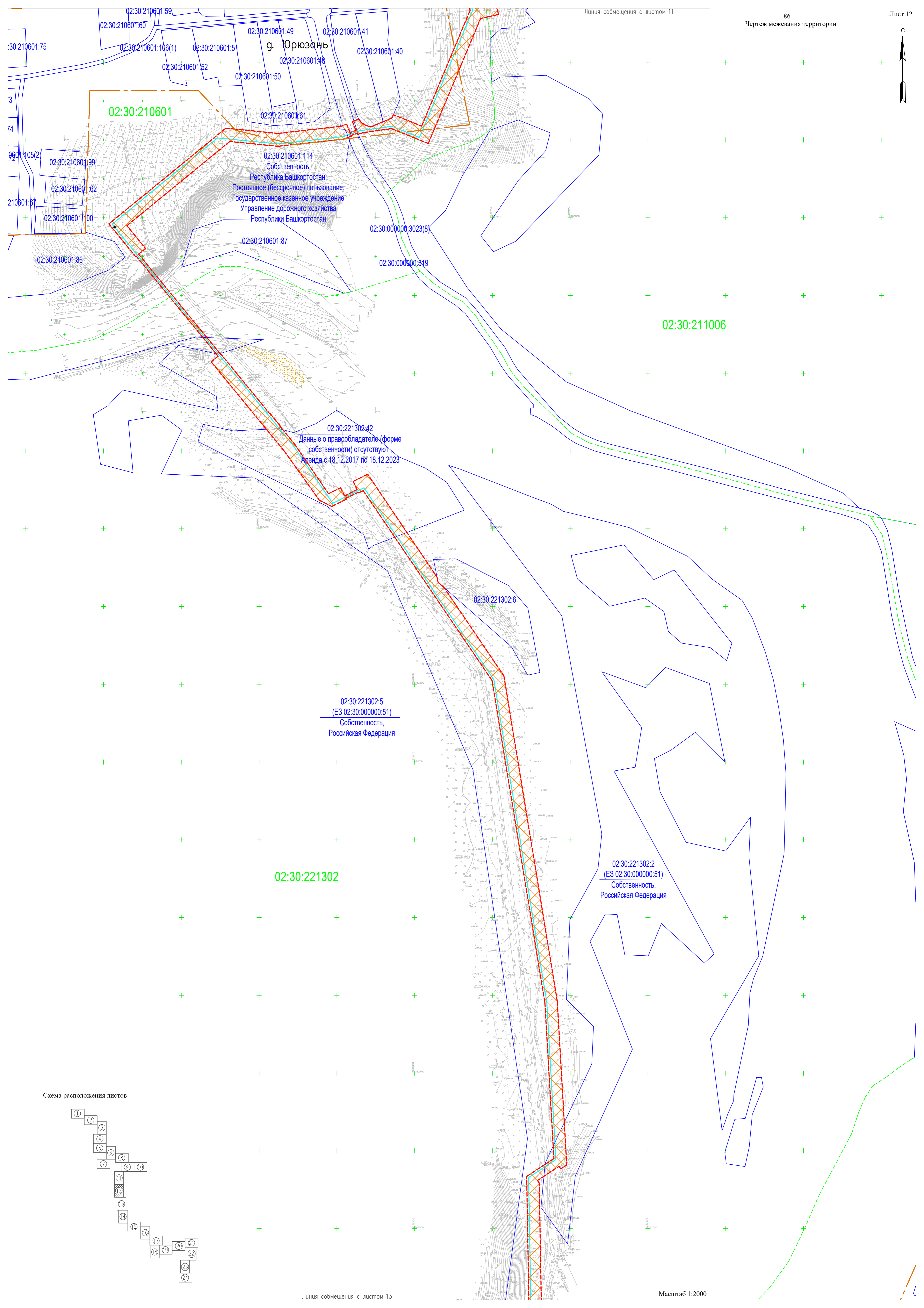

02:30:210601:106(2)

г. Юрюзань

02:30:211006:8  
(ЕЗ 02:30:000000:51)  
Собственность,  
Российская Федерация

Схема расположения листов





02:30:210601:59 02:30:210601:80 02:30:210601:106(1) 02:30:210601:51 02:30:210601:49 02:30:210601:41 02:30:210601:40 02:30:210601:52 02:30:210601:48 02:30:210601:50 02:30:210601:61 02:30:210601:114  
 Собственность,  
 Республика Башкортостан,  
 Постоянное (бесрочное) пользование,  
 Государственное казенное учреждение  
 Управление дорожного хозяйства  
 Республики Башкортостан

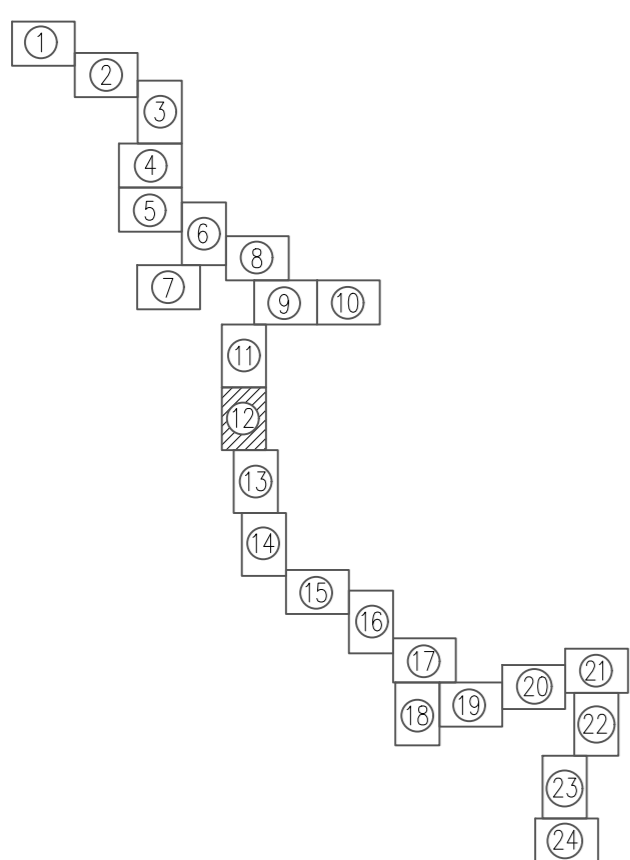
02:30:210601:99 02:30:210601:82 02:30:210601:100 02:30:210601:86 02:30:000000:3023(8) 02:30:000000:519 02:30:210601:87 02:30:221302:42  
 Данные о правообладателе (форме  
 собственности) отсутствуют,  
 аренда с 18.12.2017 по 18.12.2023

02:30:221302:6 02:30:221302:5  
 (ЕЗ 02:30:000000:51)  
 Собственность,  
 Российская Федерация

02:30:211006 02:30:221302:2  
 (ЕЗ 02:30:000000:51)  
 Собственность,  
 Российская Федерация

02:30:210601:75 02:30:210601:53 02:30:210601:74 02:30:210601:52 02:30:210601:51 02:30:210601:49 02:30:210601:41 02:30:210601:40 02:30:210601:52 02:30:210601:48 02:30:210601:50 02:30:210601:61 02:30:210601:114 02:30:210601:99 02:30:210601:82 02:30:210601:100 02:30:210601:86 02:30:000000:3023(8) 02:30:000000:519 02:30:210601:87 02:30:221302:42 02:30:221302:6 02:30:221302:5 (ЕЗ 02:30:000000:51) 02:30:211006 02:30:221302:2 (ЕЗ 02:30:000000:51)

Схема расположения листов

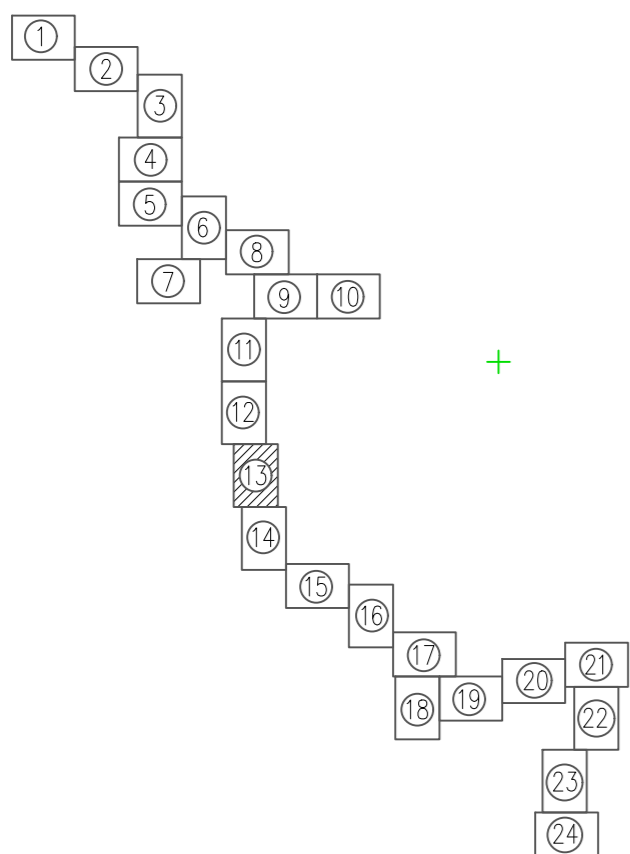




02:30:221302:5  
(ЕЗ 02:30:000000:51)  
Собственность,  
Российская Федерация  
необходимость изъятия отсутствует

02:30:221302

Схема расположения листов



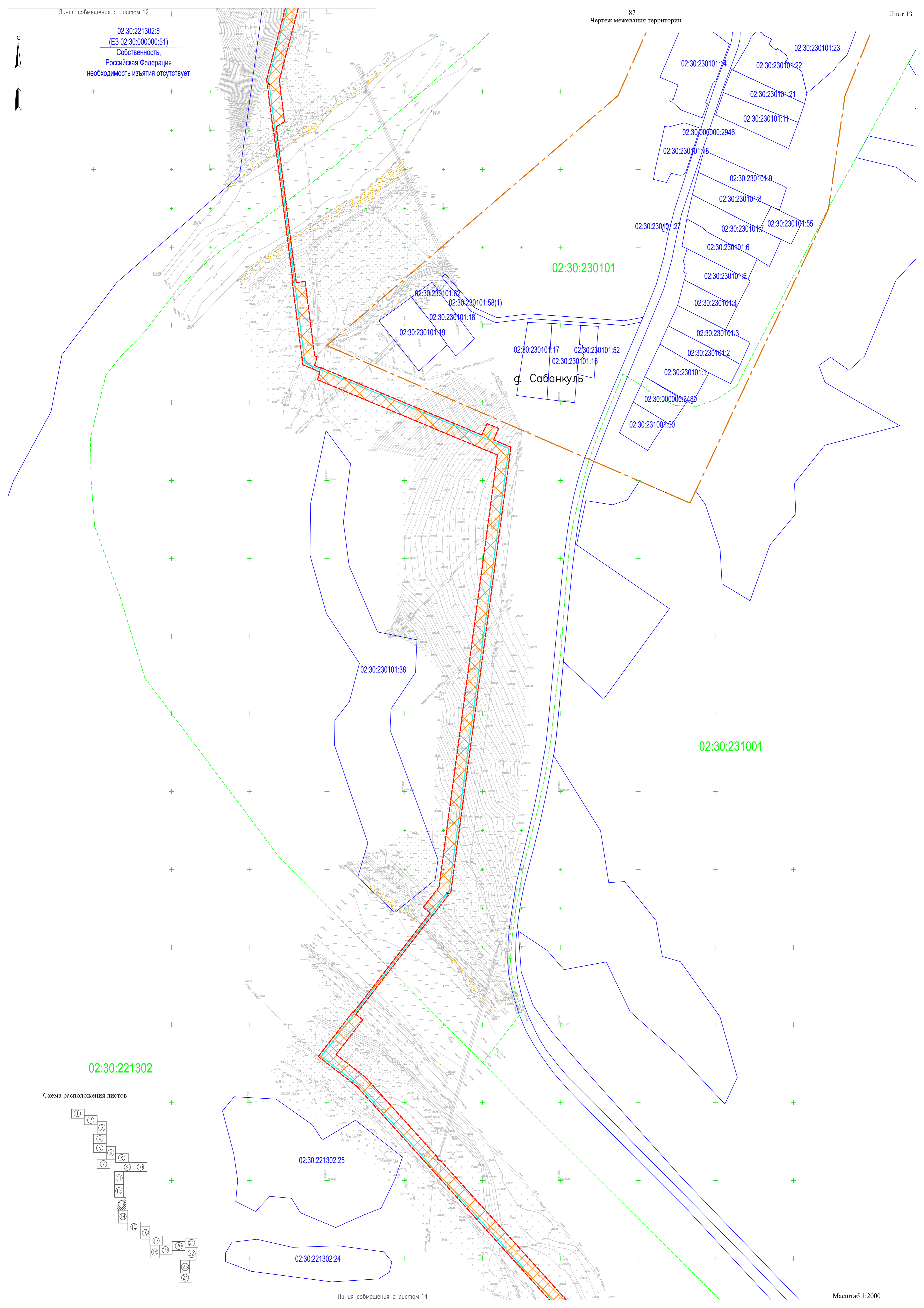
02:30:221302:25

02:30:221302:24

02:30:230101

г. Сабанкуль

02:30:231001





02:30:221302

02:30:000000:3023(5)

02:30:231001

02:30:230201

д. Кадыси

02:30:230901

02:30:230901:63

02:30:230301

д. Дюртюли

02:30:231001:13

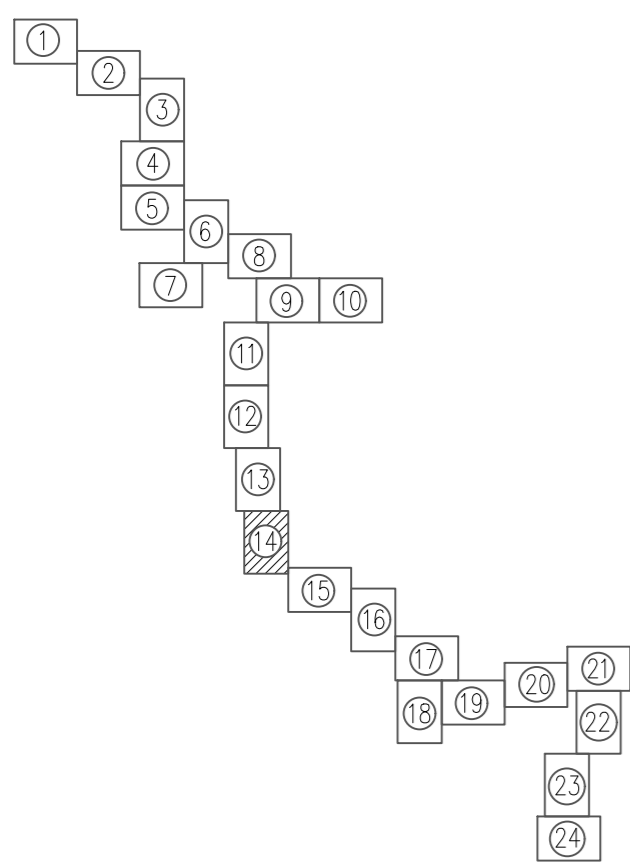
02:30:231001:41

02:30:231001

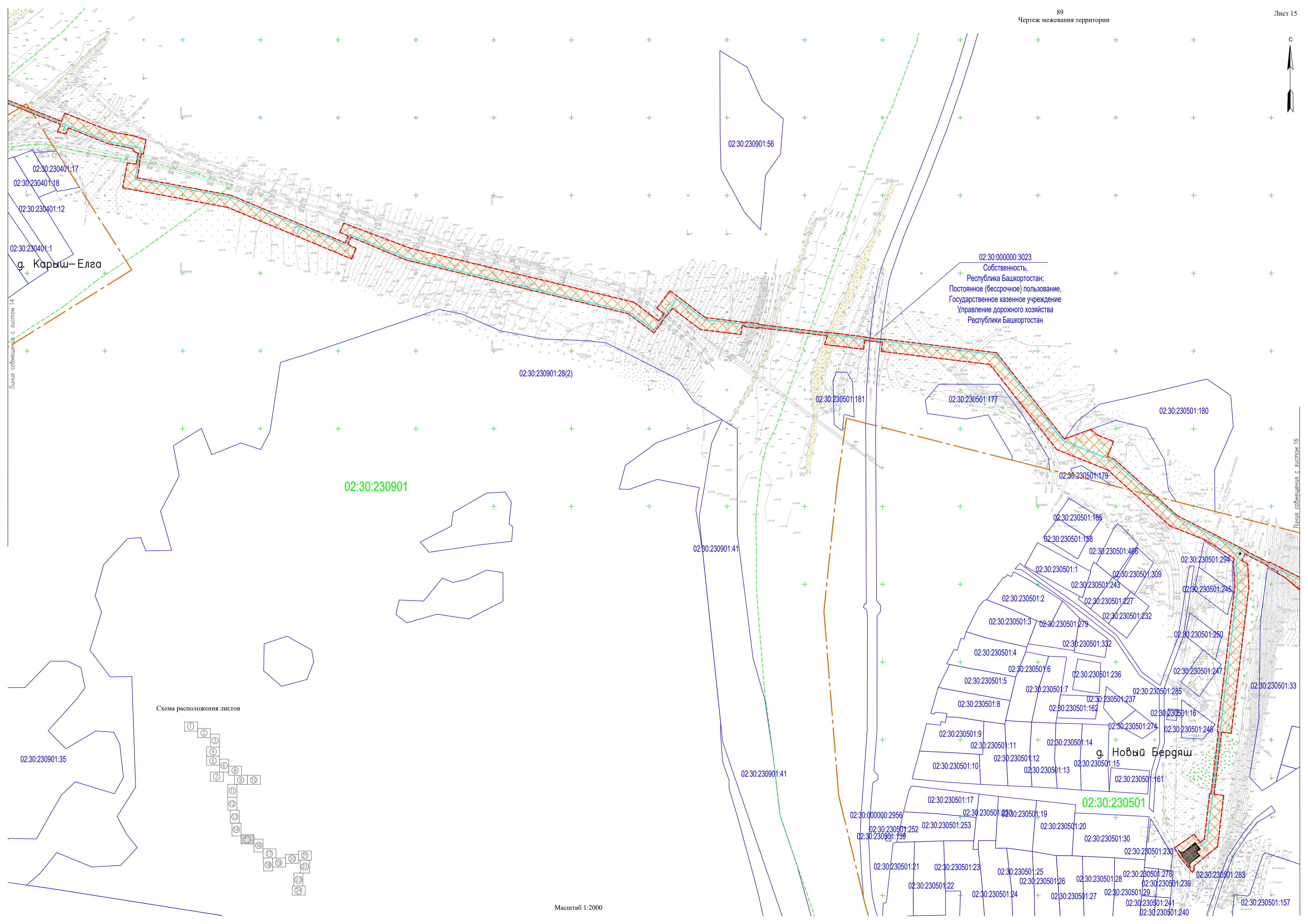
02:30:231001:46  
(ЕЗ 02:30:000000:51)  
Собственность,  
Российская Федерация

Масштаб 1:2000

Схема расположения листов



Линия соьмещения с листом 15

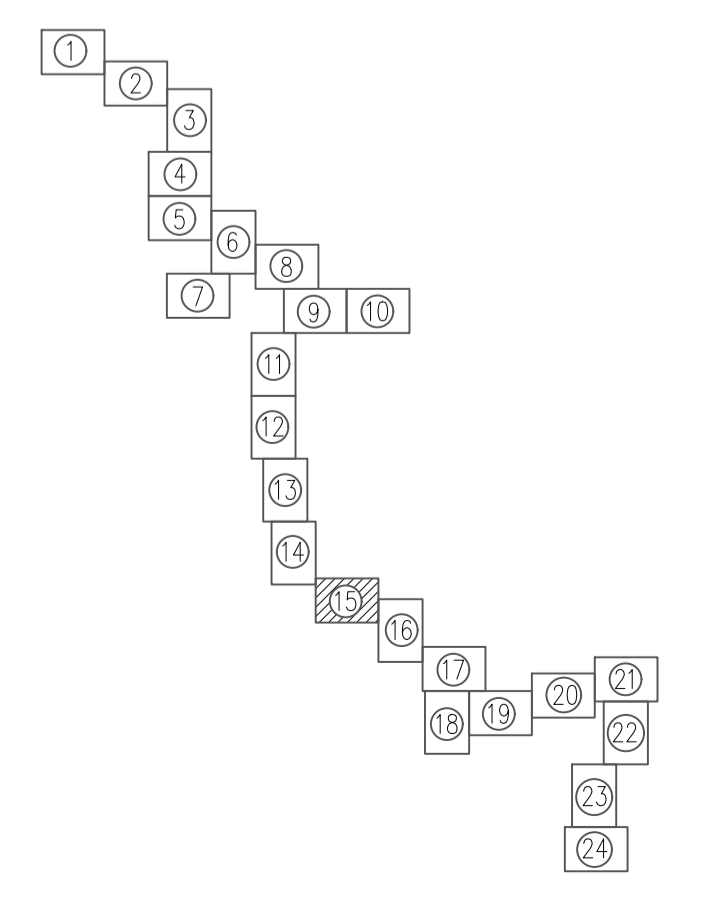


02:30:230401:17  
02:30:230401:18  
02:30:230401:12  
02:30:230401:1  
г. Карыш-Елга

02:30:000000:3023  
Собственность,  
Республика Башкортостан;  
Постоянное (бессрочное) пользование,  
Государственное казенное учреждение  
Управление дорожного хозяйства  
Республики Башкортостан

02:30:230901

Схема расположения листов

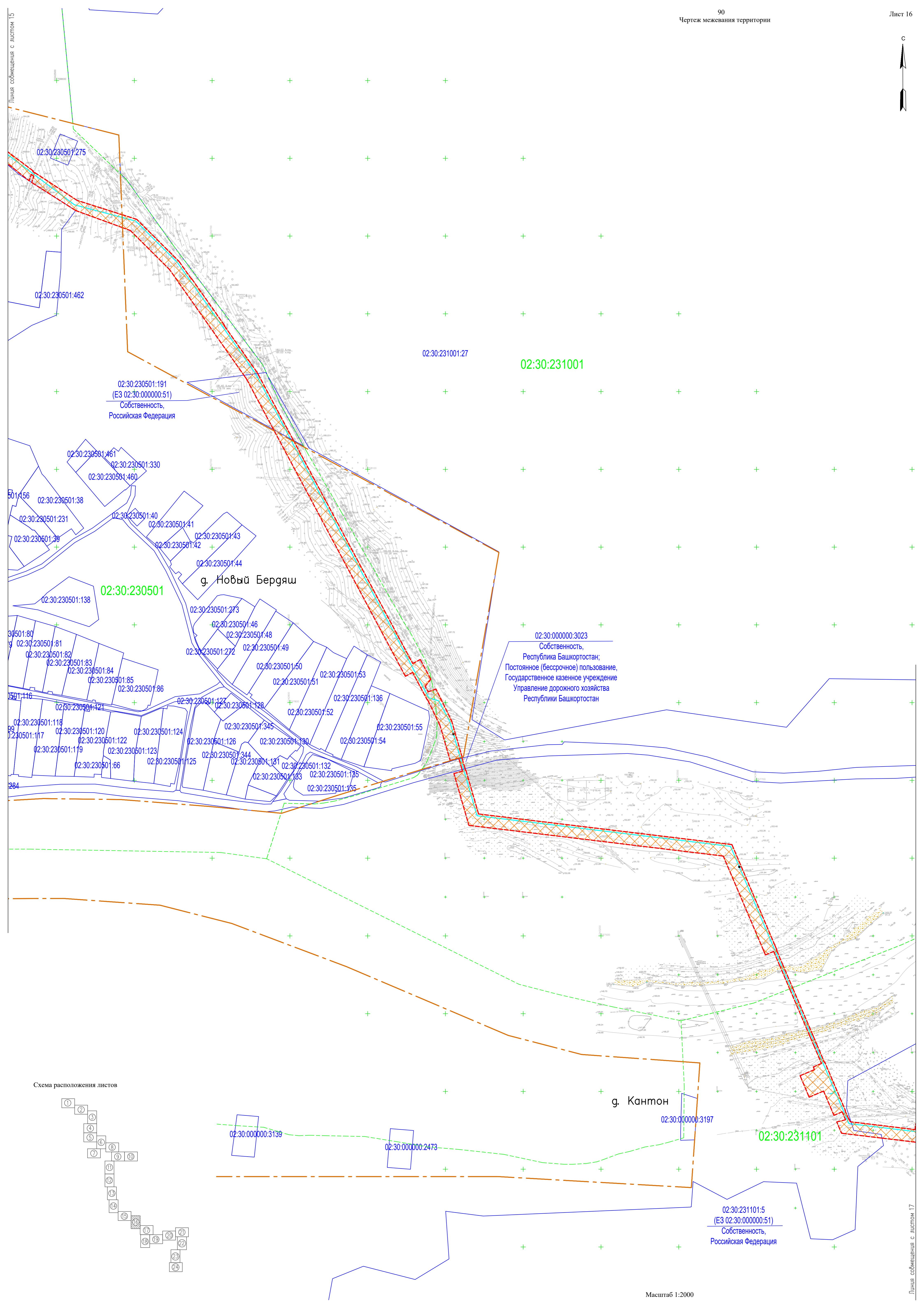


Линия совмещения с листом 14

Линия совмещения с листом 16

г. Новый Бердяш

С



02:30:230501:191  
(ЕЗ 02:30:000000:51)  
Собственность,  
Российская Федерация

02:30:231001

02:30:230501

г. Новый Бергяш

02:30:000000:3023  
Собственность,  
Республика Башкортостан;  
Постоянное (бессрочное) пользование,  
Государственное казенное учреждение  
Управление дорожного хозяйства  
Республики Башкортостан

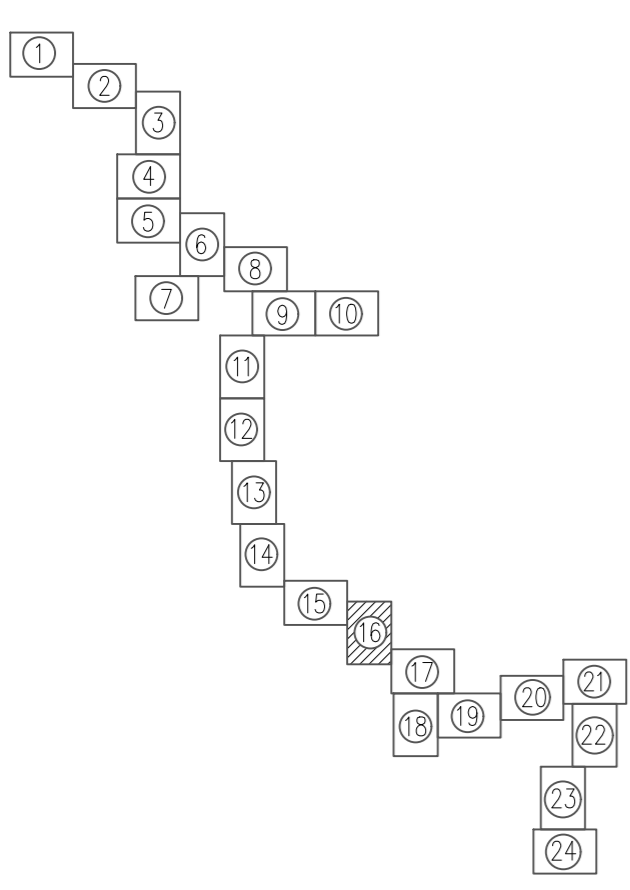
г. Кантон

02:30:000000:3197

02:30:231101


02:30:231101:5  
(ЕЗ 02:30:000000:51)  
Собственность,  
Российская Федерация

Схема расположения листов

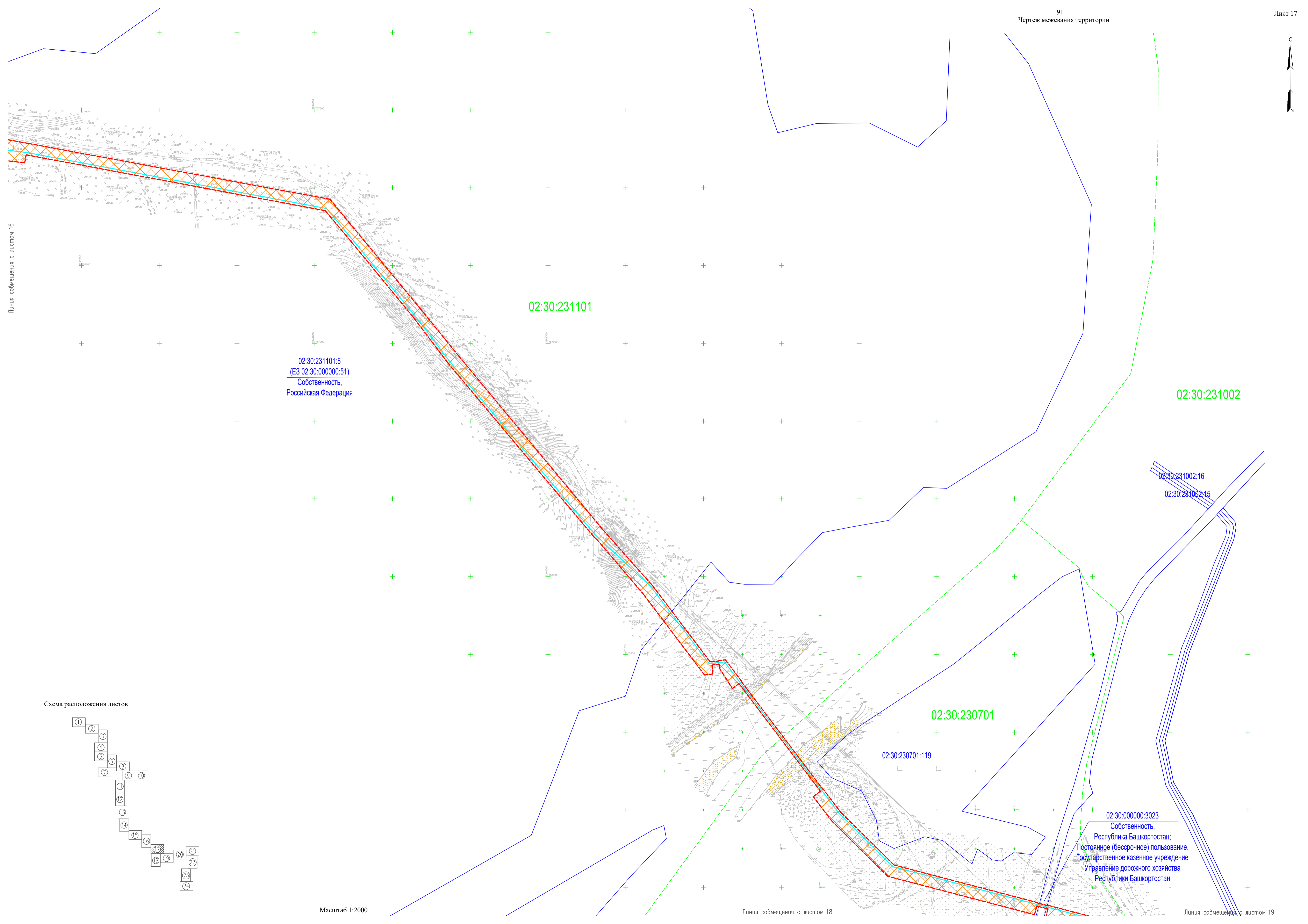


02:30:000000:3139

02:30:000000:2473



Линия совмещения с листом 16



02:30:231101

02:30:231101:5  
(ЕЗ 02:30:000000:51)  
Собственность,  
Российская Федерация

02:30:231002

02:30:231002:16  
02:30:231002:15

02:30:230701

02:30:230701:119

02:30:000000:3023  
Собственность,  
Республика Башкортостан;  
Постоянное (бессрочное) пользование,  
Государственное казенное учреждение  
Управление дорожного хозяйства  
Республики Башкортостан

Схема расположения листов

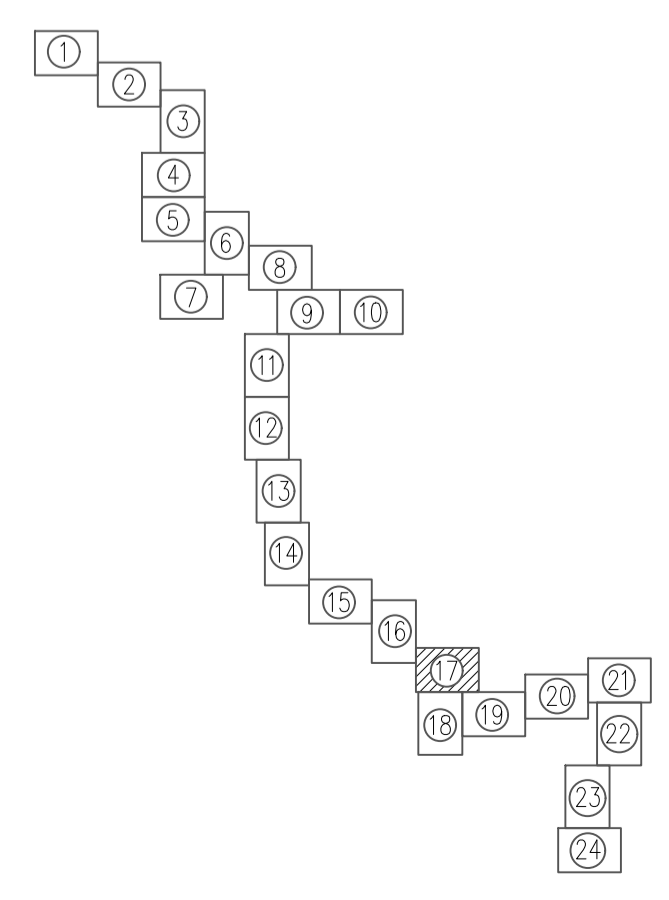
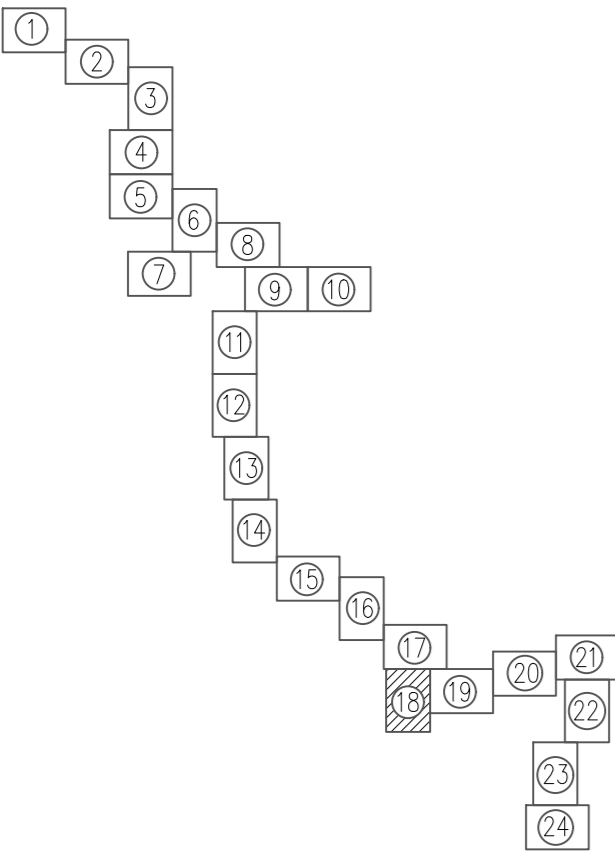
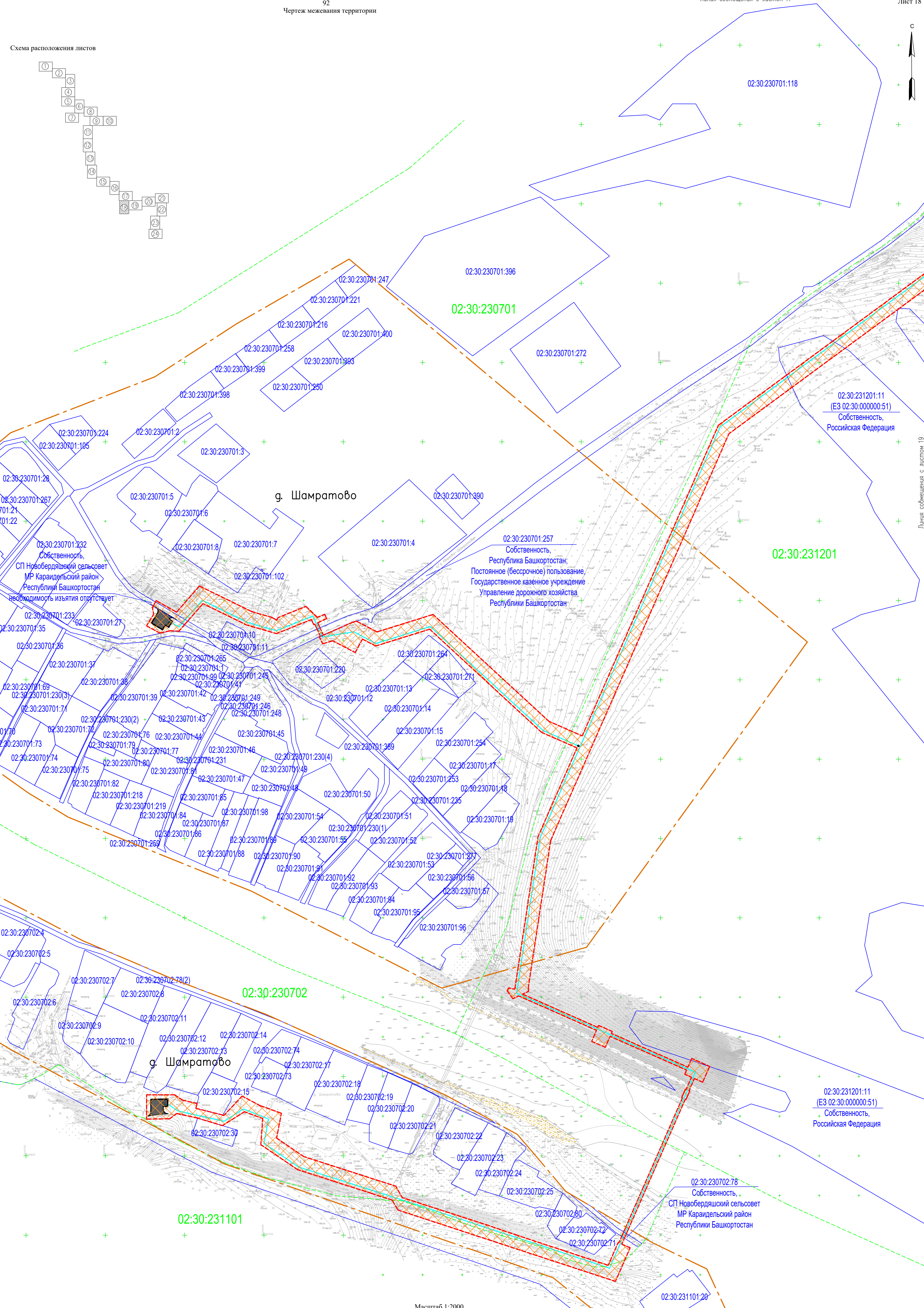


Схема расположения листов



Линия совмещения с листом 19



02:30:230701

02:30:231201

02:30:230702

02:30:231101

г. Шамратово

г. Шамратово

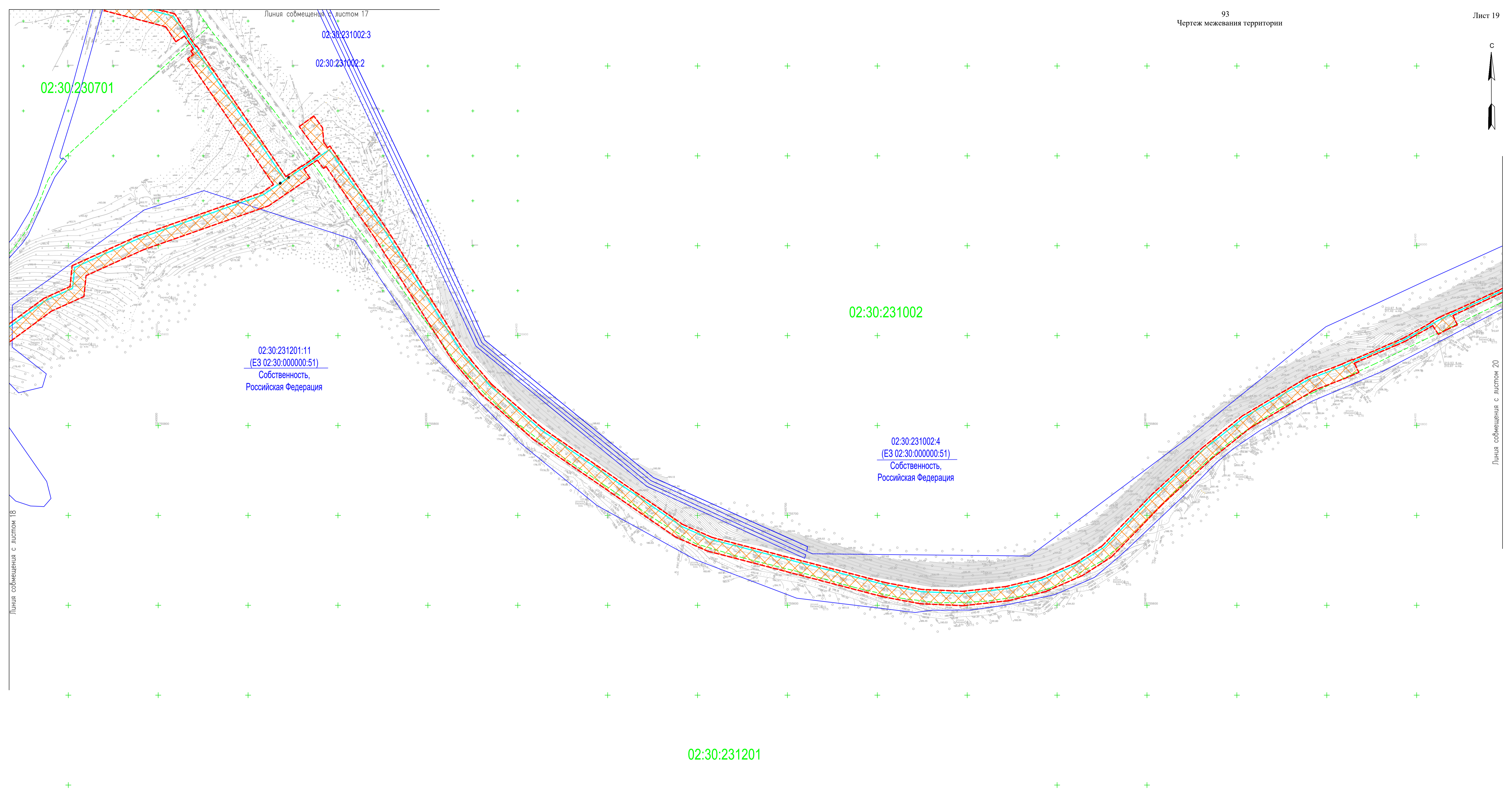
02:30:230701:232  
Собственность,  
СП Новобердяшский сельсовет  
МР Караидельский район  
Республики Башкортостан  
необходимость изъятия отсутствует

02:30:230701:257  
Собственность,  
Республика Башкортостан,  
Постоянное (бессрочное) пользование,  
Государственное казенное учреждение  
Управление дорожного хозяйства  
Республики Башкортостан

02:30:231201:11  
(ЕЗ 02:30:000000:51)  
Собственность,  
Российская Федерация

02:30:231201:11  
(ЕЗ 02:30:000000:51)  
Собственность,  
Российская Федерация

02:30:230702:78  
Собственность,  
СП Новобердяшский сельсовет  
МР Караидельский район  
Республики Башкортостан



Линия смещения с листом 18

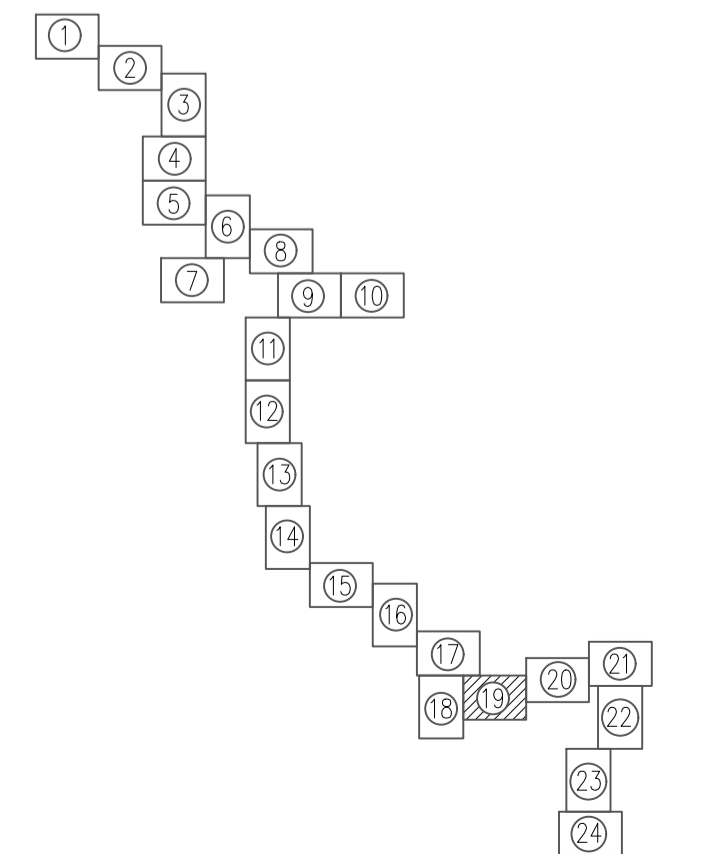
02:30:231201:11  
(E3 02:30:000000:51)  
Собственность,  
Российская Федерация


02:30:231002:4  
(E3 02:30:000000:51)  
Собственность,  
Российская Федерация

Линия смещения с листом 20

02:30:231201

Схема расположения листов





02:30:231002:4  
(ЕЗ 02:30:000000:51)  
Собственность,  
Российская Федерация

02:30:231002

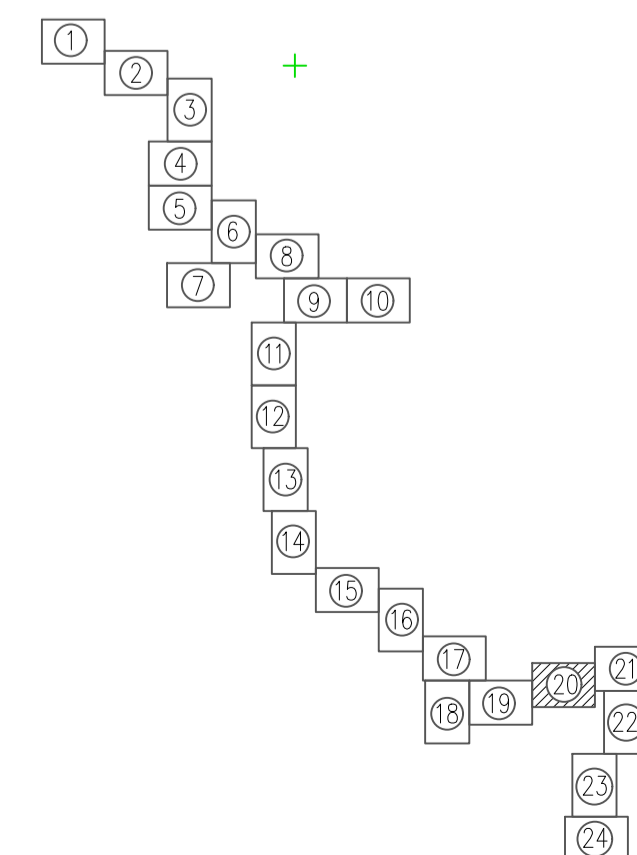
02:30:231201:11  
(ЕЗ 02:30:000000:51)  
Собственность,  
Российская Федерация

02:30:231201

02:30:231202:10  
(ЕЗ 02:30:000000:51)  
Собственность,  
Российская Федерация

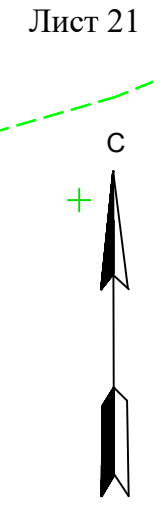
02:30:231202

Схема расположения листов



02:30:231003:2  
(ЕЗ 02:30:000000:51)  
Собственность,  
Российская Федерация

02:30:000000:3536  
Собственность,  
Российская Федерация



02:30:231002

02:30:231003

02:30:231202:10  
(ЕЗ 02:30:000000:51)  
Собственность,  
Российская Федерация

02:30:000000:3536  
Собственность,  
Российская Федерация

02:30:231002:4  
(ЕЗ 02:30:000000:51)  
Собственность,  
Российская Федерация

02:30:231003:3  
(ЕЗ 02:30:000000:51)  
Собственность,  
Российская Федерация

02:30:231202:25(2)

02:30:231202

02:30:231202:23

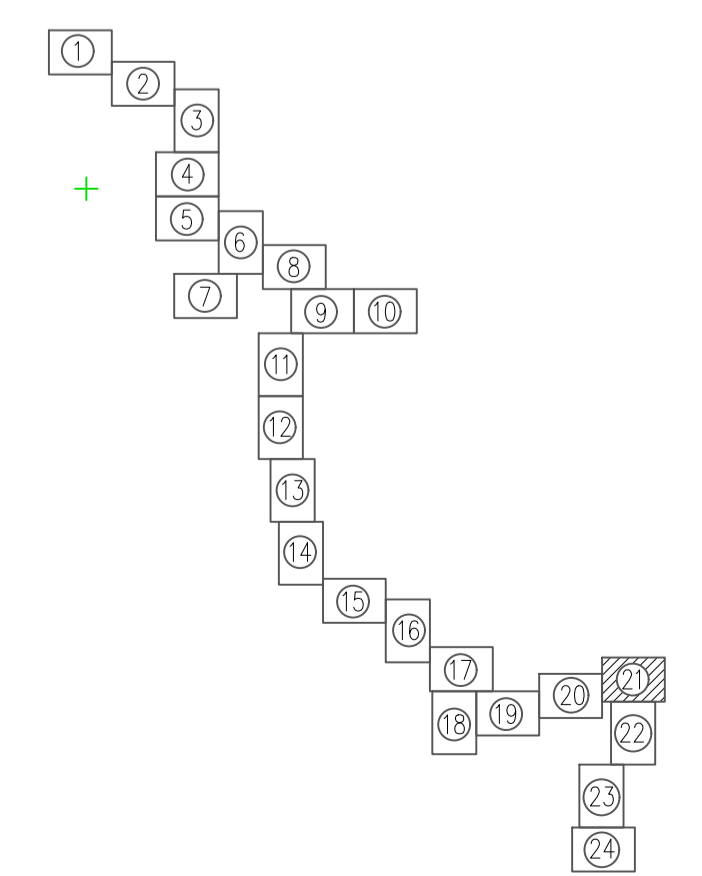
02:30:231202:24

02:30:231202:25(2)

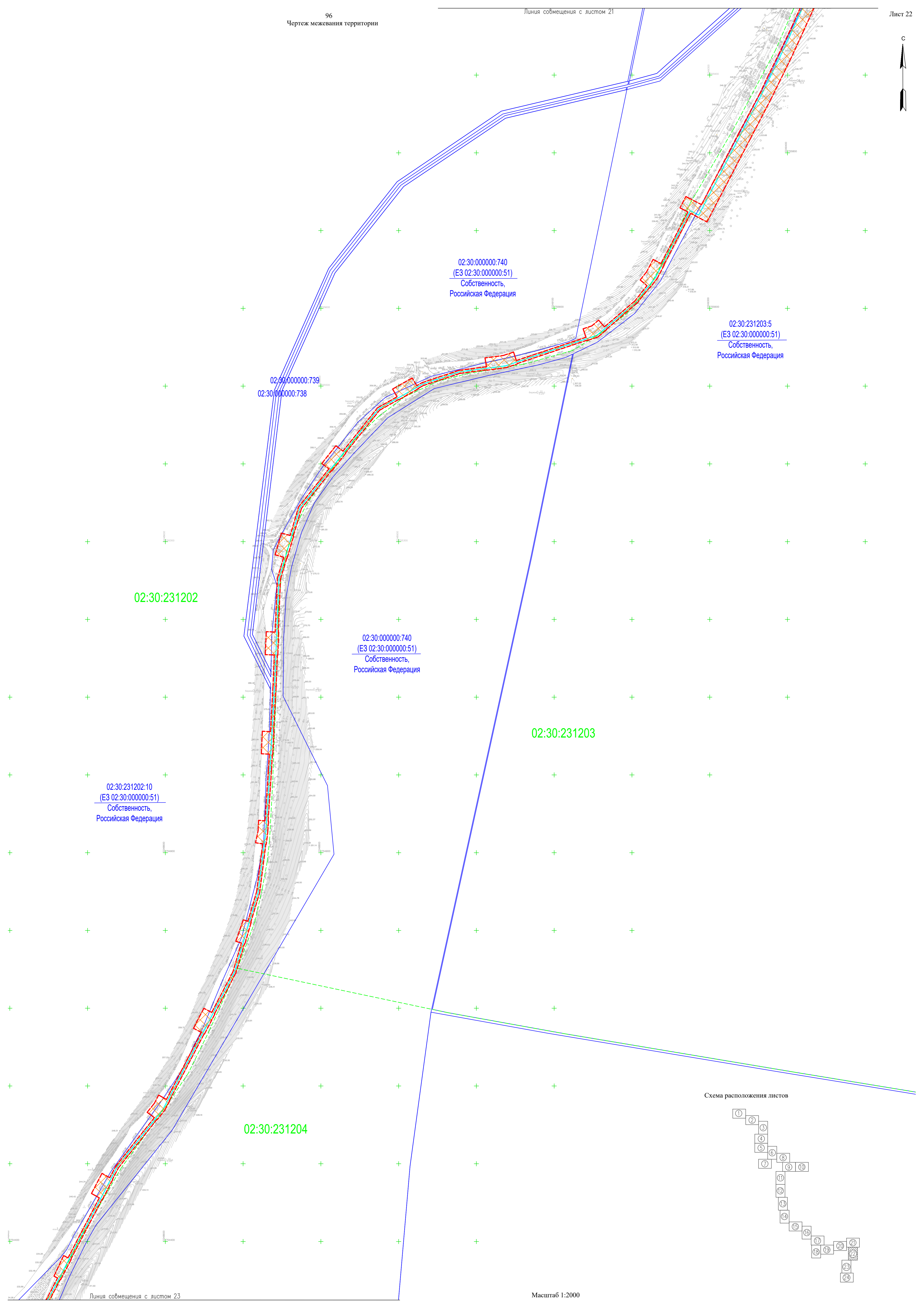
02:30:231203

02:30:231203:5  
(ЕЗ 02:30:000000:51)  
Собственность,  
Российская Федерация

Схема расположения листов



С



02:30:000000:740  
(ЕЗ 02:30:000000:51)  
Собственность,  
Российская Федерация

02:30:231203:5  
(ЕЗ 02:30:000000:51)  
Собственность,  
Российская Федерация

02:30:000000:739  
02:30:000000:738

02:30:231202

02:30:000000:740  
(ЕЗ 02:30:000000:51)  
Собственность,  
Российская Федерация

02:30:231203

02:30:231202:10  
(ЕЗ 02:30:000000:51)  
Собственность,  
Российская Федерация

02:30:231204

Схема расположения листов

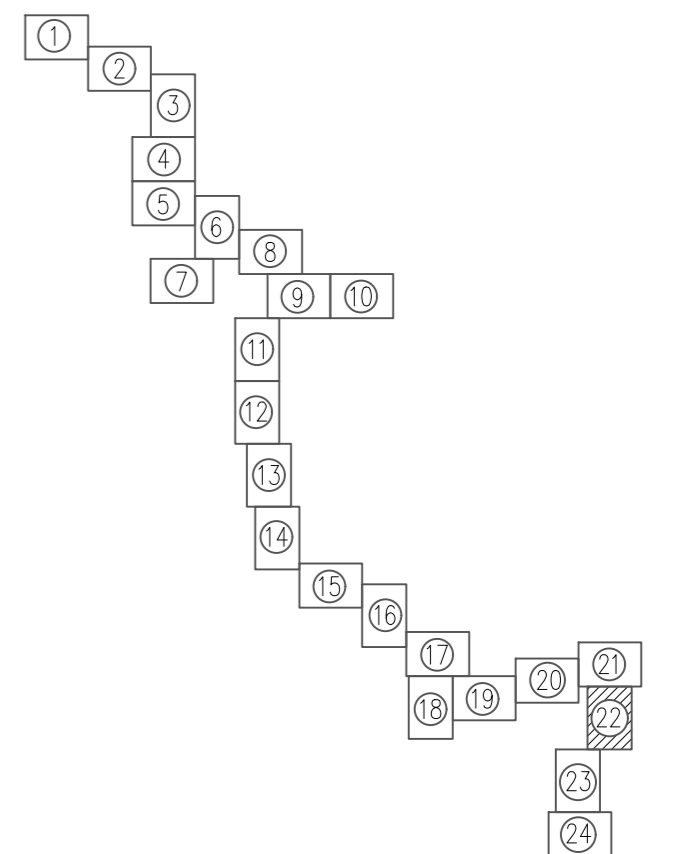
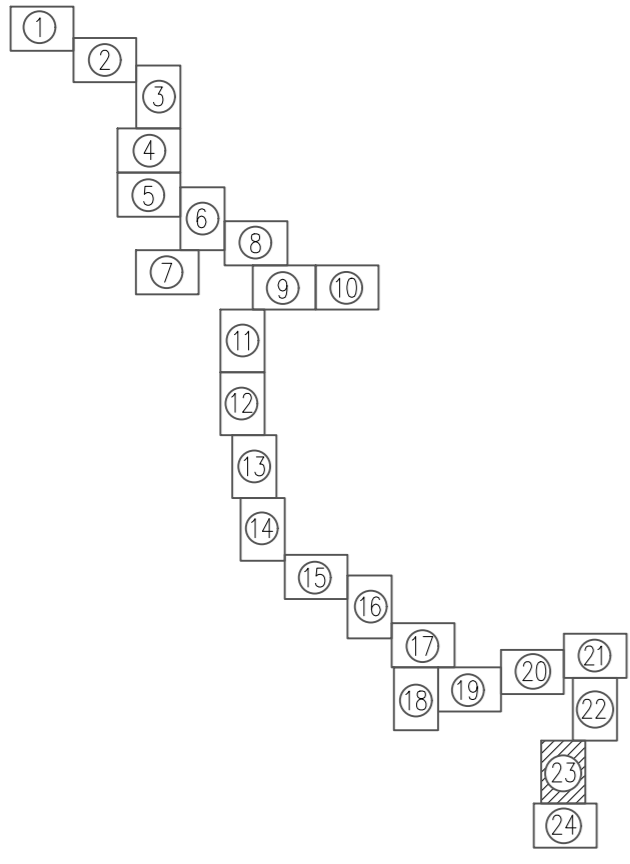


Схема расположения листов



02:30:231202


02:30:231204

02:30:231202:10  
(E3 02:30:000000:51)  
Собственность,  
Российская Федерация

02:30:000000:740  
(E3 02:30:000000:51)  
Собственность,  
Российская Федерация

02:30:231204:20

02:41:000000:20



02:30:00000:740  
(ЕЗ 02:30:00000:51)  
Собственность,  
Российская Федерация

02:30:231204

02:30:231204:21  
(ЕЗ 02:30:00000:51)  
Собственность,  
Российская Федерация

02:30:231202:10  
(ЕЗ 02:30:00000:51)  
Собственность,  
Российская Федерация

02:30:231202

02:30:231202:10  
(ЕЗ 02:30:00000:51)  
Собственность,  
Российская Федерация

02:41:111404

02:41:111403:65

02:41:111403:52  
02:41:111403:51

02:41:00000:1999

02:41:111403:43

02:41:111404:1

02:41:111404:2

02:41:111404:3

02:41:111404:10

02:41:111404:4

02:41:111404:5

02:41:111404:7

02:41:111404:8

02:41:111404:9

02:41:111404:10

02:41:111404:13

02:41:111404:14

02:41:111404:15

02:41:111404:16

02:41:111404:70

02:41:111404:6

02:41:111404:11

02:41:111404:7

02:41:111404:8

02:41:111404:9

02:41:111404:10

02:41:111404:12

02:41:111404:13

02:41:111404:14

02:41:111404:15

02:41:111404:16

02:41:111404:11

02:41:111404:7

02:41:111404:8

02:41:111404:9

02:41:111404:10

02:41:111404:12

02:41:111404:13

02:41:111404:14

02:41:111404:15

02:41:111404:16

02:41:111404:16

02:41:111404:16

02:41:111404:16

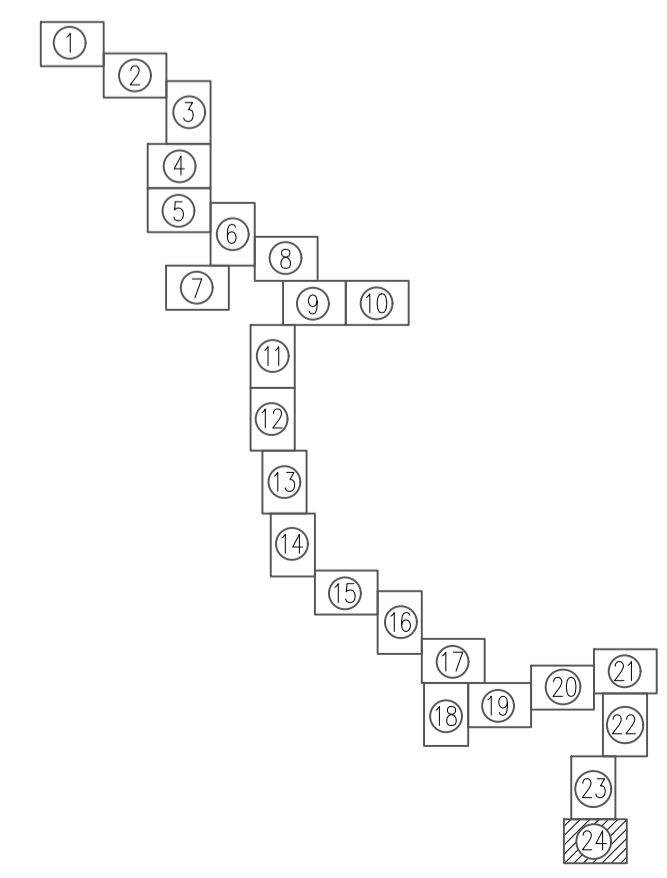
02:41:00000:2000  
Собственность,  
СП Новобердяшский сельсовет  
МР Караидельский район  
Республики Башкортостан

02:41:00000:1998







с. Агняш

02:41:111404:105  
Собственность,  
СП Новобердяшский сельсовет  
МР Караидельский район  
Республики Башкортостан

Схема расположения листов



## Условные обозначения:

	- граница планируемого элемента планировочной структуры;
	- граница земельных участков (согласно сведениям ЕГРН);
	- граница кадастрового квартала (согласно сведениям ЕГРН);
	- граница населенных пунктов (согласно сведениям ЕГРН);
02:30:210701	- номер кадастрового квартала;
02:30:210701:64	- кадастровый номер земельного участка (согласно сведениям ЕГРН);
	- граница публичного сервитута, подлежащего установлению в соответствии с законодательством Российской Федерации;
	- проектируемый газопровод;

Проект межевания территории.  
Текстовая часть

## 1. Перечень образуемых земельных участков

1.1. Проект межевания территории подготовлен в целях установления публичного сервитута, в соответствии с пунктом 1 статьи 39.37 Земельного кодекса Российской Федерации.

Проектом межевания территории не предусмотрено образование земельных участков.

1.2. Сведения об отнесении (не отнесении) образуемых земельных участков к территории общего пользования.

Проектом межевания территории не предусмотрено образование земельных участков, которые будут отнесены к территории общего пользования.

1.3. Перечень кадастровых номеров существующих земельных участков, на которых линейный объект может быть размещен на условиях публичного сервитута, их адреса или описание местоположения, перечень и адреса расположенных на таких земельных участках объектов недвижимого имущества представлены в таблице 4.

Таблица 4

№ п/п	Кадастровый номер существующих земельных участков, на которых линейный объект может быть размещен на условиях сервитута	Вид разрешенного использования земельного участка	Адрес или описание местоположения	Перечень объектов недвижимого имущества	Адреса объектов недвижимого имущества	Площадь части земельного участка, м <sup>2</sup>
1	2	3	4	5	6	7
1	02:30:211006:26	Для сенокосения и выпаса скота	Республика Башкортостан, МР Караидельский р-н, СП Караярский с/с	-	-	15444
2	02:30:221302:42	Для сенокосения	Республика Башкортостан, МР Караидельский р-н	-	-	3733
3	02:30:000000:689, 02:30:210701:40, 02:30:200605:7,	Для ведения лесного хозяйства	Республика Башкортостан, МР Караидельский р-н,	-	-	431292

№ п/п	Кадастровый номер существующих земельных участков, на которых линейный объект может быть размещен на условиях сервитута	Вид разрешенного использования земельного участка	Адрес или описание местоположения	Перечень объектов недвижимого имущества	Адреса объектов недвижимого имущества	Площадь части земельного участка, м <sup>2</sup>
	02:30:210901:14, 02:30:211006:8, 02:30:221302:5, 02:30:221302:2, 02:30:231001:46, 02:30:230501:191, 02:30:231101:5, 02:30:231201:11, 02:30:231002:4, 02:30:231202:10, 02:30:231003:2, 02:30:231003:3, 02:30:231203:5, 02:30:000000:740, 02:30:231204:21 (ЕЗ 02:30:000000:51)		Караидельское лесничество, Байкибашевское, Караидельское, Кирзинское, Крушинское, Резимское участковые лесничества			
4	02:30:230702:78	Для размещения автомобильных дорог местного значения, улица Зеленая	Республика Башкортостан, МР Караидельский р-н, СП Новобердяшский с/с, д. Шамратово, ул. Зеленая	-	-	25
5	02:41:111404:105	Для размещения автомобильных дорог местного значения, улица Локомотивная	Республика Башкортостан, МР Караидельский р-н, СП Новобердяшский с/с, с. Агняш, ул. Локомотивная	02:41:111404:107 (сооружение дорожного транспорта)	Республика Башкортостан, МР Караидельский р-н, с. Агняш, ул. Железнодорожная	176
6	02:30:210601:114	Общее пользование территории	Республика Башкортостан, МР Караидельский р-н, СП Караярский с/с, д. Юрюзань	-	-	157
7	02:30:210104:174	Для размещения автомобильных дорог местного значения, ул. Цветочная	Республика Башкортостан, МР Караидельский р-н, СП Караярский с/с,	02:30:210104:181	Республика Башкортостан,	309

№ п/п	Кадастровый номеров существующих земельных участков, на которых линейный объект может быть размещен на условиях сервитута	Вид разрешенного использования земельного участка	Адрес или описание местоположения	Перечень объектов недвижимого имущества	Адреса объектов недвижимого имущества	Площадь части земельного участка, м <sup>2</sup>
			д. Абдуллино, ул. Цветочная	(сооружение дорожного транспорта)	МР Караидельский р-н, д. Абдуллино, ул. Цветочная	
8	02:30:230701:232	Для размещения автомобильных дорог местного значения, улица Школьная	Республика Башкортостан, МР Караидельский р-н, СП Новобердяшский с/с, д. Шамратово, ул. Школьная	02:30:230701:243 (сооружение дорожного транспорта)	Республика Башкортостан, МР Караидельский р-н, д. Шамратово, ул. Школьная	289
9	ЕЗ 02:41:000000:245	Для природоохранной деятельности	Республика Башкортостан, МР Нуримановский р-н, Нуримановское лесничество, Атнашское, Павловское, Первомайское, Красноключевское участковые лесничества	-	-	977
10	02:30:230701:257	Общее пользование территории	Республика Башкортостан, МР Караидельский р-н, СП Новобердяшский с/с, д. Шамратово	02:30:000000:2910 (сооружение дорожного транспорта)	Республика Башкортостан, МР Караидельский р-н, Абызово - Абдуллино - Юрюзань - Новый Бердяш - Шамратово	40
11	02:41:000000:2000	Для размещения автомобильных дорог местного значения, улица Почтовая	Республика Башкортостан, МР Караидельский р-н, СП Новобердяшский с/с, с. Атнаш, ул. Почтовая	02:41:000000:2044 (сооружение дорожного транспорта)	Республика Башкортостан, МР Караидельский р-н, с. Атнаш, ул. Почтовая	102
12	02:30:000000:2512	Для размещения автомобильных дорог местного значения, ул. Картипская	Республика Башкортостан, МР Караидельский р-н, СП Караярский с/с, д. Абдуллино, ул. Картипская	02:30:000000:2628 (сооружение дорожного транспорта)	Республика Башкортостан, МР Караидельский р-н, д. Абдуллино, ул. Картипская	96

№ п/п	Кадастровый номер существующих земельных участков, на которых линейный объект может быть размещен на условиях сервитута	Вид разрешенного использования земельного участка	Адрес или описание местоположения	Перечень объектов недвижимого имущества	Адреса объектов недвижимого имущества	Площадь части земельного участка, м <sup>2</sup>
13	02:30:000000:2937	Общее пользование территории	Республика Башкортостан, МР Караидельский р-н, СП Караярский с/с, д. Абдуллино	-	-	159
14	02:30:000000:3023	Автомобильный транспорт	Республика Башкортостан, МР Караидельский р-н	02:30:000000:2910 (сооружение дорожного транспорта)	Республика Башкортостан, МР Караидельский р-н, Абызово - Абдуллино - Юрюзань - Новый Бердяш - Шамратово	207
15	02:30:000000:3536	Заготовка древесины	Республика Башкортостан, МР Караидельский р-н, Караидельское лесничество, Резимское участковое лесничество, кварталы № 198, 211, 212, 214, 215, 225, 228 (все выделы)	-	-	10713
16	02:30:000000:3541	Для заготовки древесины	Республика Башкортостан, МР Караидельский р-н, Караидельское лесничество, Байкибашевское участковое лесничество, кварталы №11, 56, 68, 76, 91,93,103,105,106,114,117,166,177,180 (все выделы); Караидельское участковое лесничество кварталы №19,29,52,69,79,83,92, 117,130,135,139,141,147,158,169, 175,240,245,246,248,250,260,261,267 (все выделы); Крушинское участковое лесничество, кварталы №3,4,35,165,166,167,172,173,174,	-	-	8621

№ п/п	Кадастровый номер существующих земельных участков, на которых линейный объект может быть размещен на условиях сервитута	Вид разрешенного использования земельного участка	Адрес или описание местоположения	Перечень объектов недвижимого имущества	Адреса объектов недвижимого имущества	Площадь части земельного участка, м <sup>2</sup>
			176,178,196,200,201,210 (все выделы); Кирзинское участковое лесничество, кварталы №43,91,92,93,96,97,118,120, 141,147,152,234,239,249,251,277 (все выделы); Резимское участковое лесничество, кварталы №63,84,86,103,106,107,108,136,141, 160,175,176,221,226,227 (все выделы)			
Итого площадь существующих земельных участков, на которых планируется установление публичного сервитута, кв.м						472340

Также установление публичного сервитута предполагается на землях неразграниченной государственной или муниципальной собственности общей площадью 246623 кв.м, в том числе по категориям земель:

земли сельскохозяйственного назначения, расположенные по адресу Республика Башкортостан, МР Караидельский район, в кадастровых кварталах 02:30:210801; 02:30:210901; 02:30:211006; 02:30:221302; 02:30:230401; 02:30:230901; 02:30:231001; 02:30:231101; 02:30:231201; 02:30:210301; 02:30:210601; 02:30:230101; 02:30:230702; 02:30:210105; 02:30:210802; 02:30:230501; 02:41:111404 – 117200 кв.м;

земли населенных пунктов, расположенные по адресу Республика Башкортостан, МР Караидельский район, СП Караярский сельсовет, д. Абдуллино, в кадастровом квартале 02:30:210103, 02:30:210104, 02:30:210801 – 46702 кв.м;

земли населенных пунктов, расположенные по адресу Республика Башкортостан, МР Караидельский район, СП Караярский сельсовет, с. Караяр, в кадастровых кварталах 02:30:210502, 02:30:210901 – 1009 кв.м;

земли населенных пунктов, расположенные по адресу Республика Башкортостан, МР Караидельский район, СП Караярский сельсовет, с. Комсомольский, в кадастровом квартале 02:30:210301 – 15949 кв.м;

земли населенных пунктов, расположенные по адресу Республика Башкортостан, МР Караидельский район, СП Караярский сельсовет, д. Юрюзань, в кадастровом квартале 02:30:210601 – 4312 кв.м;

земли населенных пунктов, расположенные по адресу Республика Башкортостан, МР Караидельский район, СП Новобердяшский сельсовет, д. Карыш-Елга, в кадастровом квартале 02:30:230901 – 9 кв.м;

земли населенных пунктов, расположенные по адресу Республика Башкортостан, МР Караидельский район, СП Новобердяшский сельсовет, д. Новый Бердяш, в кадастровых кварталах 02:30:230501, 02:30:231001 – 19259 кв.м;

земли населенных пунктов, расположенные по адресу Республика Башкортостан, МР Караидельский район, СП Новобердяшский сельсовет, д. Шамратово, в кадастровых кварталах 02:30:230701, 02:30:231201, 02:30:230702, 02:30:231101 – 33098 кв.м;

земли населенных пунктов, расположенные по адресу Республика Башкортостан, МР Караидельский район, СП Новобердяшский сельсовет, с. Атяш, в кадастровом квартале 02:41:111404 – 4509 кв.м;

земли водного фонда, расположенные по адресу Республика Башкортостан, МР Караидельский район, в кадастровых кварталах 02:30:210801; 02:30:210901; 02:30:211006; 02:30:221302; 02:30:230701; 02:30:230901; 02:30:231001; 02:30:231101; 02:30:231201; 02:30:231202; 02:30:210301; 02:30:210601; 02:30:230301; 02:30:230101; 02:30:230702; 02:30:210105; 02:30:210104; 02:30:210802; 02:30:230501; 02:41:111404 – 4576 кв.м.

Существующие земельные участки, в отношении которых предполагается их резервирование и изъятие для государственных нужд Республики Башкортостан отсутствуют.

Перечень координат характерных точек границ устанавливаемого публичного сервитута приведен в таблице 5.

Таблица 5

№ точки	Координаты	
	X	Y
1	756484.88	2249767.11
2	756434.61	2249759.91
3	756385.92	2249740.23
4	756352.19	2249697.06
5	756164.55	2249547.80
6	756146.14	2249520.99
7	756126.81	2249505.29
8	756078.39	2249476.04
9	756034.75	2249456.17
10	755955.44	2249420.07
11	755920.84	2249404.15
12	755891.07	2249389.55
13	755869.83	2249379.13
14	755817.88	2249352.10
15	755754.05	2249318.86
16	755711.13	2249296.50
17	755722.08	2249275.48
18	755655.77	2249240.94
19	755655.54	2249241.39
20	755638.26	2249232.39
21	755626.22	2249222.80
22	755626.54	2249222.42
23	755606.94	2249206.82
24	755573.11	2249167.21
25	755572.73	2249167.53
26	755563.26	2249156.44
27	755558.54	2249142.32
28	755559.01	2249142.16
29	755529.10	2249052.70
30	755528.62	2249052.86
31	755523.70	2249038.15

№ точки	Координаты	
	X	Y
32	755520.49	2249013.72
33	755520.98	2249013.63
34	755516.37	2248978.55
35	755500.64	2248931.49
36	755497.17	2248925.36
37	755496.74	2248925.62
38	755482.34	2248900.15
39	755482.77	2248899.91
40	755468.92	2248875.42
41	755413.98	2248831.70
42	755413.68	2248832.10
43	755390.87	2248813.95
44	755391.17	2248813.55
45	755342.77	2248775.04
46	755306.86	2248764.39
47	755306.73	2248764.88
48	755278.64	2248756.55
49	755278.77	2248756.07
50	755251.82	2248748.08
51	755183.60	2248745.31
52	755183.57	2248745.80
53	755154.08	2248744.61
54	755154.08	2248744.09
55	755113.87	2248742.44
56	755055.38	2248739.24
57	755055.36	2248739.74
58	755026.48	2248738.16
59	755026.50	2248737.66
60	755006.23	2248736.55
61	754940.71	2248732.15
62	754940.67	2248732.65

№ точки	Координаты	
	X	Y
63	754926.29	2248731.68
64	754910.73	2248729.79
65	754910.81	2248729.22
66	754849.10	2248721.39
67	754810.61	2248709.98
68	754810.46	2248710.46
69	754782.59	2248702.20
70	754782.73	2248701.72
71	754745.21	2248690.60
72	754692.74	2248663.27
73	754692.51	2248663.71
74	754666.77	2248650.31
75	754667.00	2248649.87
76	754580.74	2248604.94
77	754580.49	2248605.38
78	754568.98	2248599.38
79	754556.53	2248589.48
80	754556.84	2248589.08
81	754494.92	2248539.81
82	754480.08	2248532.09
83	754479.85	2248532.53
84	754453.93	2248519.03
85	754454.17	2248518.59
86	754377.07	2248478.44
87	754376.84	2248478.88
88	754350.94	2248465.40
89	754351.17	2248464.95
90	754268.96	2248422.14
91	754268.73	2248422.58
92	754255.17	2248415.52
93	754243.36	2248406.12
94	754243.67	2248405.73
95	754171.79	2248348.53
96	754171.48	2248348.92
97	754149.09	2248331.11
98	754149.38	2248330.70

№ точки	Координаты	
	X	Y
99	754073.11	2248270.01
100	754072.80	2248270.40
101	754049.22	2248251.65
102	754049.54	2248251.25
103	754001.18	2248212.77
104	753978.66	2248201.84
105	753978.43	2248202.28
106	753952.65	2248189.76
107	753952.87	2248189.31
108	753868.18	2248148.19
109	753867.96	2248148.64
110	753848.48	2248139.17
111	753842.07	2248137.06
112	753842.22	2248136.58
113	753757.52	2248108.60
114	753757.36	2248109.09
115	753728.94	2248099.68
116	753729.09	2248099.21
117	753640.12	2248069.83
118	753639.97	2248070.30
119	753612.13	2248061.11
120	753612.29	2248060.63
121	753529.46	2248033.27
122	753529.30	2248033.75
123	753501.47	2248024.55
124	753501.62	2248024.08
125	753412.03	2247994.48
126	753411.87	2247994.96
127	753384.43	2247985.89
128	753384.57	2247985.41
129	753301.80	2247958.08
130	753301.65	2247958.55
131	753273.82	2247949.36
132	753273.97	2247948.88
133	753184.63	2247919.37
134	753184.47	2247919.85

№ точки	Координаты	
	X	Y
135	753156.64	2247910.65
136	753156.79	2247910.18
137	753074.02	2247882.84
138	753073.86	2247883.31
139	753046.03	2247874.12
140	753046.19	2247873.64
141	752956.25	2247843.94
142	752956.10	2247844.41
143	752928.27	2247835.22
144	752928.42	2247834.74
145	752846.09	2247807.55
146	752845.93	2247808.02
147	752817.74	2247798.71
148	752817.91	2247798.24
149	752728.80	2247768.81
150	752728.64	2247769.28
151	752700.81	2247760.09
152	752700.97	2247759.61
153	752667.82	2247748.67
154	752604.88	2247745.65
155	752604.84	2247746.15
156	752589.01	2247745.39
157	752576.68	2247747.15
158	752576.61	2247746.65
159	752484.41	2247759.81
160	752484.47	2247760.31
161	752474.87	2247761.68
162	752464.21	2247773.82
163	752458.33	2247780.52
164	752455.01	2247795.85
165	752345.87	2247832.72
166	752308.03	2247857.97
167	752258.68	2247939.20
168	752232.84	2248027.71
169	752232.85	2248039.88
170	752232.87	2248073.53

№ точки	Координаты	
	X	Y
171	752232.88	2248095.58
172	752223.60	2248095.59
173	752215.52	2248095.59
174	752212.99	2248095.60
175	752207.45	2248095.60
176	752207.45	2248084.10
177	752195.05	2248084.10
178	752195.42	2248095.60
179	752186.12	2248130.40
180	752171.97	2248183.32
181	752092.61	2248183.37
182	751931.35	2248090.40
183	751896.84	2248110.35
184	751891.09	2248100.40
185	751882.80	2248105.19
186	751888.56	2248115.15
187	751714.07	2248216.02
188	751675.92	2248358.73
189	751672.01	2248373.36
190	751660.90	2248370.39
191	751654.23	2248395.36
192	751652.99	2248399.99
193	751646.51	2248424.22
194	751636.55	2248461.50
195	751623.07	2248511.94
196	751614.84	2248542.74
197	751615.32	2248542.87
198	751602.22	2248591.87
199	751582.15	2248666.96
200	751565.65	2248684.82
201	751558.58	2248692.47
202	751526.76	2248726.90
203	751528.05	2248810.02
204	751536.19	2248809.97
205	751539.47	2248832.03
206	751545.61	2248837.20

№ точки	Координаты	
	X	Y
207	751546.91	2248838.29
208	751547.14	2248839.59
209	751511.68	2248845.50
210	751511.41	2248843.32
211	751512.10	2248842.27
212	751515.16	2248837.67
213	751510.73	2248814.45
214	751512.12	2248814.21
215	751510.77	2248727.86
216	751515.22	2248715.86
217	751525.62	2248703.14
218	751532.97	2248695.40
219	751567.80	2248658.69
220	751585.51	2248592.44
221	751599.86	2248538.74
222	751610.97	2248541.71
223	751619.02	2248511.58
224	751632.56	2248460.95
225	751642.70	2248423.02
226	751649.18	2248398.75
227	751650.37	2248394.30
228	751657.04	2248369.36
229	751656.56	2248369.23
230	751659.88	2248356.80
231	751700.33	2248205.49
232	751880.55	2248101.29
233	751880.80	2248101.73
234	751889.09	2248096.93
235	751888.84	2248096.50
236	751931.34	2248071.93
237	752096.89	2248167.37
238	752159.68	2248167.33
239	752169.25	2248131.52
240	752183.13	2248079.61
241	752186.71	2248079.61
242	752194.91	2248079.60

№ точки	Координаты	
	X	Y
243	752194.93	2248080.10
244	752207.44	2248080.10
245	752207.44	2248079.60
246	752212.50	2248079.59
247	752216.87	2248079.59
248	752216.83	2248025.42
249	752243.91	2247932.70
250	752296.19	2247846.63
251	752338.74	2247818.24
252	752443.77	2247782.64
253	752444.61	2247778.09
254	752446.05	2247770.26
255	752460.16	2247754.18
256	752466.75	2247746.68
257	752482.59	2247744.42
258	752483.24	2247749.94
259	752483.94	2247755.84
260	752576.05	2247742.69
261	752575.05	2247735.69
262	752574.42	2247731.31
263	752588.26	2247729.33
264	752606.06	2247730.19
265	752605.76	2247734.14
266	752605.18	2247741.66
267	752668.56	2247744.70
268	752702.22	2247755.82
269	752703.87	2247750.84
270	752705.83	2247744.90
271	752733.66	2247754.09
272	752731.57	2247760.43
273	752730.06	2247765.01
274	752819.26	2247794.47
275	752821.01	2247789.56
276	752823.12	2247783.64
277	752850.95	2247792.83
278	752849.24	2247797.99

№ точки	Координаты	
	X	Y
279	752847.34	2247803.75
280	752929.68	2247830.95
281	752931.96	2247824.02
282	752933.28	2247820.03
283	752961.12	2247829.22
284	752959.83	2247833.12
285	752957.51	2247840.14
286	753047.44	2247869.84
287	753051.05	2247858.92
288	753078.88	2247868.12
289	753075.27	2247879.04
290	753158.05	2247906.38
291	753161.66	2247895.46
292	753189.49	2247904.65
293	753185.88	2247915.57
294	753275.23	2247945.08
295	753278.83	2247934.16
296	753306.67	2247943.36
297	753303.06	2247954.28
298	753385.73	2247981.58
299	753388.05	2247973.90
300	753416.16	2247981.97
301	753413.28	2247990.68
302	753502.88	2248020.28
303	753504.26	2248016.10
304	753506.49	2248009.36
305	753534.32	2248018.55
306	753532.08	2248025.32
307	753530.71	2248029.47
308	753613.55	2248056.83
309	753617.15	2248045.91
310	753644.08	2248057.84
311	753641.38	2248066.03
312	753730.53	2248095.47
313	753731.92	2248091.84
314	753734.64	2248084.72

№ точки	Координаты	
	X	Y
315	753762.48	2248093.92
316	753760.01	2248101.24
317	753758.80	2248104.81
318	753843.48	2248132.78
319	753844.24	2248130.48
320	753847.08	2248121.86
321	753854.51	2248124.32
322	753874.63	2248134.09
323	753871.49	2248140.93
324	753869.84	2248144.54
325	753954.66	2248185.74
326	753957.74	2248179.32
327	753983.93	2248191.88
328	753980.53	2248198.30
329	754003.32	2248209.37
330	754052.04	2248248.14
331	754057.29	2248241.62
332	754079.84	2248260.36
333	754075.39	2248266.71
334	754151.67	2248327.41
335	754154.73	2248323.02
336	754158.25	2248317.95
337	754181.00	2248336.05
338	754176.45	2248342.20
339	754174.16	2248345.30
340	754246.16	2248402.60
341	754253.32	2248393.60
342	754263.93	2248402.04
343	754275.40	2248408.01
344	754270.60	2248418.48
345	754353.02	2248461.40
346	754355.42	2248456.80
347	754381.90	2248469.26
348	754378.94	2248474.90
349	754456.13	2248515.10
350	754458.11	2248511.57

№ точки	Координаты	
	X	Y
351	754461.75	2248505.06
352	754487.64	2248518.55
353	754483.38	2248526.19
354	754482.04	2248528.60
355	754497.11	2248536.44
356	754559.24	2248585.88
357	754562.39	2248581.67
358	754566.13	2248576.67
359	754577.74	2248585.91
360	754588.30	2248591.41
361	754584.82	2248597.64
362	754582.69	2248601.45
363	754618.25	2248619.97
364	754636.54	2248629.49
365	754668.87	2248646.33
366	754669.22	2248645.67
367	754674.24	2248636.16
368	754699.90	2248649.52
369	754695.99	2248657.02
370	754694.59	2248659.72
371	754746.72	2248686.87
372	754783.87	2248697.88
373	754784.64	2248695.28
374	754786.02	2248690.62
375	754813.68	2248700.21
376	754812.57	2248703.73
377	754811.81	2248706.16
378	754849.93	2248717.46
379	754898.32	2248723.60
380	754911.39	2248725.26
381	754912.75	2248716.01
382	754928.47	2248719.34
383	754941.62	2248719.93
384	754941.05	2248727.52
385	754941.00	2248728.16
386	755006.48	2248732.56

№ точки	Координаты	
	X	Y
387	755026.71	2248733.67
388	755026.80	2248731.95
389	755027.24	2248723.48
390	755056.18	2248724.76
391	755055.70	2248733.68
392	755055.61	2248735.25
393	755114.06	2248738.44
394	755154.23	2248740.10
395	755154.39	2248736.31
396	755154.71	2248728.52
397	755184.22	2248729.82
398	755183.92	2248737.32
399	755183.76	2248741.31
400	755252.48	2248744.10
401	755279.88	2248752.23
402	755283.08	2248741.18
403	755311.00	2248749.37
404	755307.92	2248760.54
405	755344.65	2248771.42
406	755393.60	2248810.37
407	755398.57	2248803.87
408	755400.58	2248801.23
409	755423.33	2248819.33
410	755421.36	2248821.94
411	755416.39	2248828.51
412	755472.02	2248872.78
413	755486.25	2248897.94
414	755491.14	2248895.17
415	755496.26	2248892.28
416	755510.48	2248917.41
417	755503.33	2248921.68
418	755500.60	2248923.31
419	755504.31	2248929.86
420	755520.29	2248977.64
421	755524.93	2249012.96
422	755530.13	2249012.08

№ точки	Координаты	
	X	Y
423	755536.28	2249011.04
424	755539.37	2249034.54
425	755543.80	2249047.79
426	755538.85	2249049.44
427	755532.89	2249051.43
428	755562.81	2249140.89
429	755566.94	2249139.51
430	755573.71	2249137.24
431	755577.45	2249148.41
432	755584.90	2249157.14
433	755580.91	2249160.54
434	755576.15	2249164.61
435	755609.73	2249203.93
436	755629.13	2249219.37
437	755634.41	2249213.13
438	755636.56	2249210.59
439	755647.02	2249218.91
440	755662.93	2249227.20
441	755661.42	2249230.09
442	755657.62	2249237.40
443	755723.93	2249271.93
444	755727.33	2249265.39
445	755729.25	2249261.71
446	755743.87	2249269.35
447	755741.80	2249273.32
448	755733.39	2249289.48
449	755752.65	2249299.51
450	755761.67	2249304.21
451	755825.39	2249337.40
452	755877.04	2249364.85
453	755898.18	2249374.66
454	755927.91	2249389.24
455	755962.10	2249405.52
456	756041.33	2249441.04
457	756086.07	2249461.41
458	756136.32	2249491.76

№ точки	Координаты	
	X	Y
459	756158.39	2249509.69
460	756162.75	2249516.03
461	756176.76	2249536.43
462	756363.99	2249685.37
463	756383.73	2249710.64
464	756409.49	2249707.81
465	756411.61	2249702.13
466	756439.71	2249712.63
467	756432.71	2249731.36
468	756404.61	2249720.87
469	756406.35	2249716.20
470	756397.08	2249713.55
471	756389.42	2249717.92
472	756396.20	2249726.59
473	756438.93	2249743.86
474	756485.50	2249750.53
475	756560.51	2249745.46
476	756581.52	2249744.04
477	756653.74	2249732.43
478	756784.14	2249705.77
479	756828.96	2249700.63
480	756892.33	2249692.66
481	756982.89	2249680.91
482	757043.91	2249683.36
483	757065.38	2249675.88
484	757080.62	2249669.70
485	757083.77	2249668.42
486	757084.20	2249668.26
487	757079.05	2249654.26
488	757078.60	2249652.95
489	757089.35	2249648.85
490	757073.52	2249603.24
491	757065.56	2249574.89
492	757054.49	2249577.99
493	757046.36	2249549.01
494	757057.43	2249545.90

№ точки	Координаты	
	X	Y
495	757050.82	2249522.34
496	757050.43	2249517.65
497	757047.96	2249487.84
498	757047.17	2249458.81
499	757046.93	2249458.82
500	757040.42	2249459.00
501	757035.67	2249459.13
502	757034.84	2249428.79
503	757037.05	2249428.73
504	757045.94	2249428.48
505	757046.34	2249428.47
506	757046.07	2249418.72
507	757045.55	2249399.96
508	757041.04	2249370.46
509	757040.43	2249366.45
510	757038.32	2249352.65
511	757034.76	2249323.31
512	757032.90	2249323.57
513	757026.00	2249324.53
514	757023.37	2249324.90
515	757020.14	2249298.21
516	757019.91	2249294.70
517	757025.35	2249294.35
518	757031.29	2249293.97
519	757030.72	2249283.49
520	757029.11	2249258.51
521	757028.97	2249236.88
522	757029.83	2249230.43
523	757031.94	2249214.68
524	757034.27	2249197.28
525	757034.69	2249196.07
526	757029.75	2249194.39
527	757023.80	2249192.36
528	757033.54	2249163.77
529	757038.75	2249165.26
530	757044.61	2249166.94

№ точки	Координаты	
	X	Y
531	757046.58	2249161.15
532	757056.99	2249124.37
533	757058.79	2249095.80
534	757055.36	2249072.17
535	757054.43	2249069.94
536	757052.97	2249070.39
537	757047.60	2249072.04
538	757043.39	2249073.34
539	757034.61	2249052.17
540	757032.40	2249047.77
541	757037.33	2249044.98
542	757041.54	2249042.59
543	757024.62	2249008.90
544	757005.59	2248982.88
545	756982.59	2248960.00
546	756975.73	2248967.98
547	756968.95	2248961.24
548	756954.62	2248952.23
549	756960.71	2248943.66
550	756954.97	2248939.17
551	756922.95	2248914.08
552	756905.78	2248902.16
553	756906.35	2248901.34
554	756875.18	2248880.66
555	756873.47	2248883.19
556	756867.81	2248891.53
557	756849.08	2248878.23
558	756854.49	2248870.10
559	756810.03	2248841.94
560	756771.18	2248815.11
561	756768.14	2248819.67
562	756764.79	2248824.69
563	756740.52	2248806.98
564	756743.81	2248802.00
565	756746.87	2248797.36
566	756670.13	2248740.29

№ точки	Координаты	
	X	Y
567	756669.08	2248739.41
568	756665.60	2248743.77
569	756661.90	2248748.40
570	756639.55	2248729.53
571	756644.61	2248723.69
572	756647.11	2248720.81
573	756632.08	2248708.05
574	756598.49	2248677.24
575	756580.13	2248658.20
576	756572.31	2248666.67
577	756557.88	2248651.71
578	756551.60	2248643.93
579	756560.14	2248636.21
580	756545.72	2248618.35
581	756529.76	2248590.68
582	756521.53	2248559.55
583	756519.34	2248547.62
584	756508.03	2248549.70
585	756502.66	2248520.41
586	756514.01	2248518.59
587	756513.46	2248515.57
588	756509.51	2248469.56
589	756510.44	2248422.24
590	756510.54	2248420.97
591	756504.80	2248420.50
592	756499.08	2248420.04
593	756501.53	2248389.90
594	756506.56	2248390.39
595	756512.99	2248391.01
596	756516.52	2248350.20
597	756522.06	2248286.16
598	756517.55	2248285.88
599	756510.56	2248285.44
600	756511.27	2248277.43
601	756515.31	2248271.35
602	756517.63	2248267.85

№ точки	Координаты	
	X	Y
603	756517.58	2248266.38
604	756518.96	2248254.11
605	756507.40	2248247.99
606	756501.48	2248241.21
607	756488.14	2248225.94
608	756473.12	2248214.99
609	756439.12	2248201.04
610	756438.08	2248200.61
611	756422.74	2248196.00
612	756420.16	2248204.26
613	756419.31	2248206.97
614	756406.77	2248203.20
615	756393.01	2248201.94
616	756393.33	2248198.44
617	756394.06	2248190.49
618	756357.75	2248187.16
619	756349.96	2248186.45
620	756331.85	2248185.66
621	756304.10	2248184.46
622	756302.44	2248184.19
623	756302.03	2248186.69
624	756301.09	2248192.34
625	756271.86	2248188.10
626	756273.32	2248180.67
627	756273.57	2248179.39
628	756272.16	2248179.15
629	756243.32	2248163.41
630	756233.33	2248157.96
631	756192.39	2248128.37
632	756189.63	2248125.90
633	756183.54	2248133.13
634	756160.48	2248114.10
635	756167.23	2248105.88
636	756141.87	2248083.21
637	756122.09	2248063.56
638	756107.48	2248049.05

№ точки	Координаты	
	X	Y
639	756096.58	2248038.22
640	756089.93	2248045.39
641	756070.05	2248022.31
642	756077.81	2248015.62
643	756061.64	2247994.86
644	756048.15	2247977.54
645	756033.43	2247958.65
646	756032.05	2247955.23
647	756024.43	2247936.34
648	756013.94	2247941.09
649	756007.99	2247926.35
650	756005.19	2247909.47
651	756016.53	2247907.58
652	756015.77	2247902.97
653	756015.44	2247899.80
654	756014.42	2247890.10
655	756012.64	2247873.06
656	756011.54	2247809.29
657	756000.05	2247809.48
658	755999.52	2247779.56
659	756011.03	2247779.36
660	756010.98	2247776.70
661	756006.87	2247700.85
662	756006.19	2247682.92
663	755998.20	2247683.20
664	755994.65	2247683.32
665	755993.60	2247653.51
666	755997.19	2247653.37
667	756005.10	2247653.07
668	756002.80	2247587.86
669	756003.17	2247579.32
670	756003.57	2247570.12
671	756004.37	2247551.64
672	755995.92	2247551.64
673	755992.88	2247551.64
674	755993.32	2247540.94

№ точки	Координаты	
	X	Y
675	755998.64	2247520.23
676	756009.90	2247522.60
677	756011.52	2247516.30
678	756029.28	2247447.15
679	756033.19	2247427.48
680	756022.01	2247424.72
681	756027.90	2247395.07
682	756039.28	2247396.82
683	756058.34	2247320.53
684	756059.93	2247314.95
685	756062.50	2247305.96
686	756054.43	2247303.83
687	756051.12	2247302.96
688	756059.71	2247274.16
689	756062.42	2247274.81
690	756070.99	2247276.88
691	756084.92	2247230.27
692	756103.96	2247197.07
693	756114.45	2247180.46
694	756115.14	2247161.46
695	756123.61	2247161.51
696	756123.67	2247151.08
697	756113.82	2247125.70
698	756106.22	2247114.02
699	756103.06	2247116.08
700	756096.58	2247120.29
701	756093.59	2247115.70
702	756085.24	2247091.41
703	756091.21	2247087.93
704	756092.39	2247087.24
705	756082.96	2247068.07
706	756066.07	2247024.89
707	756062.96	2247016.95
708	756062.49	2247014.32
709	756058.90	2246994.25
710	756049.77	2246995.88

№ точки	Координаты	
	X	Y
711	756047.58	2246996.27
712	756044.75	2246980.42
713	756044.49	2246964.19
714	756047.04	2246964.15
715	756055.99	2246964.00
716	756055.84	2246943.11
717	756055.36	2246877.98
718	756047.58	2246877.98
719	756043.86	2246877.98
720	756043.73	2246847.81
721	756048.30	2246847.79
722	756055.23	2246847.76
723	756055.15	2246830.42
724	756056.83	2246811.72
725	756059.60	2246780.93
726	756060.72	2246752.50
727	756057.47	2246752.37
728	756048.46	2246752.02
729	756046.81	2246726.09
730	756055.82	2246723.50
731	756057.65	2246722.98
732	756049.21	2246690.65
733	756039.95	2246666.82
734	756035.76	2246668.46
735	756029.04	2246671.08
736	756016.96	2246646.01
737	756022.40	2246641.96
738	756026.13	2246639.19
739	756003.49	2246602.07
740	755986.27	2246565.77
741	755979.51	2246552.96
742	755977.98	2246553.81
743	755972.02	2246557.12
744	755969.45	2246558.54
745	755955.15	2246532.52
746	755964.62	2246527.27

№ точки	Координаты	
	X	Y
747	755965.46	2246526.80
748	755954.25	2246506.60
749	755947.38	2246494.23
750	755939.59	2246477.40
751	755922.45	2246440.38
752	755912.01	2246445.21
753	755905.99	2246432.20
754	755901.42	2246424.14
755	755911.10	2246417.89
756	755898.88	2246396.34
757	755893.27	2246386.45
758	755889.62	2246377.91
759	755869.39	2246330.66
760	755867.39	2246331.63
761	755859.04	2246335.70
762	755852.71	2246320.93
763	755839.26	2246285.74
764	755797.63	2246215.32
765	755763.20	2246172.03
766	755711.99	2246116.81
767	755653.59	2246060.26
768	755633.11	2246028.14
769	755615.28	2245987.34
770	755605.07	2245945.81
771	755599.55	2245895.43
772	755601.77	2245847.30
773	755609.55	2245805.97
774	755660.44	2245610.72
775	755676.10	2245575.39
776	755784.47	2245417.52
777	755834.76	2245359.33
778	755872.42	2245327.29
779	756008.16	2245241.37
780	756088.03	2245186.82
781	756086.10	2245183.99
782	756095.19	2245176.92

№ точки	Координаты	
	X	Y
783	756085.15	2245162.20
784	756075.62	2245168.65
785	756044.46	2245123.02
786	756040.93	2245112.96
787	755995.39	2244983.14
788	755966.70	2244919.70
789	755943.56	2244917.40
790	755927.19	2244881.19
791	755895.10	2244837.56
792	755868.22	2244801.00
793	755866.80	2244799.08
794	755817.85	2244732.52
795	755768.91	2244665.97
796	755710.20	2244586.14
797	755578.58	2244528.45
798	755515.62	2244500.85
799	755380.93	2244441.81
800	755197.60	2244361.45
801	755095.89	2244345.98
802	755043.61	2244338.03
803	755013.13	2244333.39
804	755007.36	2244333.46
805	755003.83	2244326.00
806	754961.93	2244420.83
807	754964.37	2244421.91
808	754956.88	2244439.09
809	754954.36	2244437.97
810	754911.77	2244534.40
811	754920.42	2244538.22
812	754922.73	2244539.24
813	754912.74	2244561.87
814	754912.52	2244561.77
815	754892.82	2244553.08
816	754897.42	2244542.59
817	754882.04	2244535.85
818	754881.64	2244536.76

№ точки	Координаты	
	X	Y
819	754875.11	2244533.90
820	754871.08	2244532.14
821	754871.49	2244531.22
822	754757.36	2244481.20
823	754708.35	2244459.72
824	754701.92	2244456.90
825	754696.25	2244454.42
826	754688.73	2244451.12
827	754684.11	2244461.65
828	754641.76	2244443.08
829	754731.68	2244169.06
830	754744.29	2244161.43
831	754752.56	2244135.79
832	754768.04	2244087.79
833	754782.78	2244042.11
834	754814.07	2243996.06
835	754847.04	2243998.43
836	754855.62	2243975.49
837	754838.11	2243947.62
838	754847.61	2243916.23
839	754853.41	2243890.08
840	754846.74	2243881.07
841	754846.30	2243852.01
842	754876.92	2243852.03
843	754876.92	2243887.44
844	754870.22	2243897.36
845	754866.01	2243915.73
846	754859.93	2243914.12
847	754851.45	2243948.06
848	754850.77	2243949.29
849	754875.37	2243972.47
850	754863.45	2243994.82
851	754853.71	2244021.96
852	754822.31	2244015.96
853	754799.12	2244050.09
854	754761.74	2244166.33

№ точки	Координаты	
	X	Y
855	754747.46	2244174.19
856	754712.70	2244281.89
857	754700.46	2244317.48
858	754680.55	2244377.92
859	754662.12	2244433.99
860	754690.74	2244446.54
861	754690.34	2244447.45
862	754698.47	2244451.01
863	754704.10	2244453.48
864	754710.40	2244456.24
865	754759.51	2244477.77
866	754873.08	2244527.55
867	754873.48	2244526.63
868	754877.70	2244528.48
869	754884.05	2244531.27
870	754883.65	2244532.18
871	754899.07	2244538.94
872	754902.79	2244530.51
873	754908.11	2244532.78
874	754950.69	2244436.39
875	754936.87	2244430.36
876	754944.30	2244413.20
877	754958.26	2244419.24
878	755001.57	2244321.22
879	754998.08	2244313.84
880	755008.01	2244306.62
881	755011.67	2244308.24
882	755010.15	2244316.25
883	755038.69	2244320.59
884	755202.23	2244345.47
885	755314.24	2244394.58
886	755333.78	2244350.00
887	755463.84	2244208.92
888	755442.61	2244140.90
889	755451.36	2244124.22
890	755434.42	2244115.02

№ точки	Координаты	
	X	Y
891	755449.19	2244086.85
892	755445.45	2244073.88
893	755454.27	2244069.85
894	755454.83	2244071.13
895	755463.93	2244067.01
896	755470.30	2244064.08
897	755469.68	2244062.72
898	755476.03	2244059.79
899	755458.24	2244015.82
900	755469.22	2243977.86
901	755496.06	2243923.10
902	755474.08	2243903.93
903	755469.29	2243899.75
904	755461.29	2243892.79
905	755461.90	2243882.00
906	755458.92	2243868.79
907	755468.05	2243852.02
908	755482.94	2243861.04
909	755490.96	2243859.31
910	755492.76	2243860.29
911	755498.16	2243863.22
912	755499.87	2243864.15
913	755485.30	2243889.82
914	755518.31	2243918.61
915	755485.98	2243984.69
916	755478.69	2244009.91
917	755475.13	2244016.08
918	755478.48	2244017.85
919	755492.64	2244052.86
920	755478.86	2244067.33
921	755482.64	2244076.57
922	755477.21	2244079.07
923	755471.98	2244067.71
924	755465.52	2244070.69
925	755456.47	2244074.88
926	755472.18	2244110.79

№ точки	Координаты	
	X	Y
927	755473.97	2244116.69
928	755460.40	2244142.51
929	755482.42	2244213.10
930	755347.78	2244359.16
931	755329.36	2244401.19
932	755428.79	2244444.77
933	755589.60	2244515.26
934	755720.87	2244572.80
935	755782.66	2244656.82
936	755784.16	2244658.86
937	755826.97	2244717.08
938	755835.61	2244728.82
939	755915.64	2244837.64
940	755941.51	2244872.81
941	755954.67	2244901.93
942	755977.81	2244904.22
943	756010.72	2244977.00
944	756049.38	2245087.19
945	756059.31	2245115.51
946	756067.99	2245128.23
947	756207.80	2245032.69
948	756212.86	2245039.08
949	756216.47	2245036.51
950	756218.78	2245039.17
951	756233.34	2245029.22
952	756227.00	2245019.63
953	756243.68	2245008.24
954	756261.55	2244939.97
955	756272.70	2244942.79
956	756273.18	2244940.95
957	756275.81	2244930.91
958	756276.45	2244928.47
959	756265.33	2244925.56
960	756314.74	2244736.78
961	756386.19	2244664.51
962	756417.10	2244641.11

№ точки	Координаты	
	X	Y
963	756424.04	2244650.28
964	756454.79	2244627.02
965	756545.40	2244558.46
966	756552.84	2244552.83
967	756562.44	2244545.57
968	756556.03	2244537.09
969	756581.63	2244520.90
970	756587.46	2244520.16
971	756586.30	2244510.87
972	756574.84	2244511.90
973	756573.51	2244501.26
974	756642.47	2244449.07
975	756677.87	2244422.29
976	756746.99	2244363.52
977	756751.54	2244358.65
978	756944.59	2244196.49
979	756973.95	2244171.82
980	757032.54	2244127.47
981	757130.78	2244046.82
982	757170.60	2244013.46
983	757199.19	2243860.24
984	757242.36	2243628.93
985	757232.04	2243627.00
986	757239.96	2243561.38
987	757246.24	2243509.39
988	757260.79	2243503.17
989	757263.55	2243514.51
990	757273.80	2243510.13
991	757269.29	2243499.55
992	757300.53	2243486.22
993	757292.62	2243467.68
994	757320.27	2243456.05
995	757328.03	2243474.48
996	757331.48	2243473.01
997	757336.00	2243483.58
998	757357.05	2243474.59

№ точки	Координаты	
	X	Y
999	757370.42	2243468.88
1000	757431.98	2243442.61
1001	757461.37	2243430.07
1002	757480.08	2243422.08
1003	757475.56	2243411.51
1004	757482.23	2243408.66
1005	757602.71	2243357.24
1006	757642.20	2243030.16
1007	757708.84	2243010.90
1008	757711.88	2243021.99
1009	757713.99	2243021.38
1010	757727.77	2243017.40
1011	757728.68	2243017.14
1012	757728.86	2243017.09
1013	757725.67	2243006.04
1014	757770.48	2242993.10
1015	757803.41	2242977.23
1016	757803.60	2242976.56
1017	757838.81	2242957.76
1018	757833.87	2242948.50
1019	758149.30	2242779.97
1020	758151.28	2242778.91
1021	758216.22	2242744.21
1022	758221.01	2242740.84
1023	758356.88	2242645.30
1024	758407.13	2242594.85
1025	758410.79	2242584.84
1026	758432.84	2242524.46
1027	758468.85	2242468.10
1028	758476.93	2242470.70
1029	758479.34	2242467.49
1030	758470.96	2242464.81
1031	758509.57	2242416.25
1032	758514.26	2242407.68
1033	758516.27	2242408.70
1034	758523.20	2242395.03

№ точки	Координаты	
	X	Y
1035	758524.02	2242395.44
1036	758538.87	2242366.30
1037	758530.36	2242361.99
1038	758526.49	2242369.63
1039	758496.15	2242371.22
1040	758308.37	2242348.55
1041	758309.87	2242336.14
1042	758229.90	2242326.48
1043	758228.40	2242338.89
1044	758162.69	2242330.96
1045	758153.39	2242319.36
1046	758137.86	2242300.61
1047	758132.34	2242300.91
1048	758129.65	2242298.85
1049	758131.09	2242296.97
1050	758149.67	2242282.39
1051	758161.08	2242275.37
1052	758163.83	2242279.82
1053	758178.33	2242300.64
1054	758167.96	2242308.76
1055	758172.13	2242313.97
1056	758230.60	2242320.65
1057	758230.37	2242322.51
1058	758310.35	2242332.17
1059	758310.53	2242330.68
1060	758496.76	2242353.16
1061	758530.35	2242351.41
1062	758532.89	2242352.70
1063	758557.33	2242314.62
1064	758574.70	2242270.22
1065	758621.30	2242218.26
1066	758646.99	2242189.61
1067	758673.36	2242123.98
1068	758782.58	2242038.29
1069	758799.46	2241898.46
1070	758810.88	2241899.83

№ точки	Координаты	
	X	Y
1071	758811.19	2241897.29
1072	758812.83	2241883.72
1073	758813.62	2241877.14
1074	758802.20	2241875.76
1075	758806.30	2241841.85
1076	758806.96	2241836.34
1077	758808.25	2241825.66
1078	758819.43	2241829.00
1079	758828.03	2241757.77
1080	758829.52	2241745.43
1081	758830.16	2241740.17
1082	758829.16	2241740.05
1083	758831.24	2241722.89
1084	758832.23	2241723.01
1085	758832.65	2241719.51
1086	758821.23	2241718.13
1087	758827.53	2241666.00
1088	758854.71	2241629.78
1089	758845.10	2241622.58
1090	758845.41	2241622.18
1091	758836.29	2241615.34
1092	758835.99	2241615.74
1093	758823.19	2241606.14
1094	758848.00	2241573.08
1095	758917.11	2241287.07
1096	758946.42	2241216.60
1097	758937.14	2241212.73
1098	758931.85	2241222.99
1099	758918.29	2241217.35
1100	758984.60	2241057.91
1101	758994.16	2241006.78
1102	759009.82	2240922.96
1103	759042.02	2240928.98
1104	759040.14	2240940.32
1105	759054.45	2240943.00
1106	759055.27	2240939.46

№ точки	Координаты	
	X	Y
1107	759060.72	2240934.61
1108	759066.22	2240905.20
1109	759086.84	2240853.06
1110	759079.22	2240850.14
1111	759081.88	2240839.15
1112	759091.35	2240842.88
1113	759105.60	2240806.89
1114	759107.80	2240801.33
1115	759112.26	2240790.07
1116	759148.99	2240697.30
1117	759159.44	2240670.90
1118	759148.69	2240666.81
1119	759166.89	2240620.81
1120	759237.11	2240532.80
1121	759257.89	2240506.75
1122	759308.94	2240370.83
1123	759315.00	2240354.70
1124	759309.09	2240319.08
1125	759297.45	2240248.89
1126	759326.60	2240171.26
1127	759330.13	2240163.08
1128	759363.48	2240147.94
1129	759456.41	2240105.76
1130	759464.68	2240114.63
1131	759464.86	2240114.55
1132	759510.78	2240075.40
1133	759578.08	2240018.04
1134	759610.29	2239990.58
1135	759602.68	2239981.95
1136	759627.13	2239961.11
1137	759764.39	2239873.18
1138	759770.73	2239882.77
1139	759804.25	2239861.30
1140	759797.54	2239851.94
1141	759798.90	2239851.07
1142	759939.88	2239728.57

№ точки	Координаты	
	X	Y
1143	760053.41	2239805.18
1144	760257.26	2239871.28
1145	760357.33	2239936.36
1146	760616.82	2240020.50
1147	760709.29	2240019.59
1148	760712.06	2240038.30
1149	760706.16	2240038.23
1150	760710.60	2240057.13
1151	760711.10	2240057.01
1152	760713.61	2240068.25
1153	760737.12	2240094.36
1154	761020.99	2239838.44
1155	761059.32	2239788.81
1156	761116.76	2239833.18
1157	761116.11	2239834.00
1158	761131.93	2239846.22
1159	761226.96	2239919.58
1160	761243.88	2239932.64
1161	761251.31	2239923.85
1162	761277.50	2239944.08
1163	761832.95	2240019.04
1164	761929.62	2239787.79
1165	761939.72	2239790.85
1166	761948.86	2239768.98
1167	762054.06	2239755.48
1168	762054.18	2239756.47
1169	762086.56	2239752.31
1170	762101.34	2239750.41
1171	762155.63	2239743.45
1172	762228.51	2239734.09
1173	762252.50	2239731.01
1174	762252.21	2239730.54
1175	762315.63	2239722.40
1176	762408.87	2239746.84
1177	762567.11	2239744.07
1178	762582.69	2239767.78

№ точки	Координаты	
	X	Y
1179	762590.13	2239779.09
1180	762606.14	2239778.16
1181	762790.60	2239767.48
1182	763204.81	2239699.54
1183	763389.17	2239574.42
1184	763449.00	2239533.84
1185	763446.16	2239527.99
1186	763446.95	2239527.61
1187	763439.21	2239511.51
1188	763438.02	2239512.10
1189	763428.73	2239493.41
1190	763436.52	2239477.58
1191	763498.95	2239433.10
1192	763527.96	2239409.35
1193	763614.65	2239338.40
1194	763621.94	2239347.30
1195	763625.07	2239344.74
1196	763646.11	2239327.52
1197	763712.27	2239273.37
1198	763750.77	2239241.86
1199	763750.12	2239241.10
1200	763792.03	2239206.80
1201	763858.54	2239288.05
1202	763915.10	2239357.15
1203	763913.98	2239368.42
1204	763908.42	2239424.12
1205	763917.52	2239504.53
1206	763917.60	2239505.25
1207	763920.20	2239512.65
1208	763909.49	2239516.87
1209	763912.23	2239524.58
1210	763923.84	2239519.92
1211	763924.57	2239521.98
1212	763925.89	2239525.69
1213	763926.33	2239528.78
1214	763922.30	2239531.35

№ точки	Координаты	
	X	Y
1215	763918.72	2239537.27
1216	763916.76	2239543.44
1217	763923.41	2239559.51
1218	763928.37	2239570.83
1219	763932.47	2239572.64
1220	763917.83	2239609.01
1221	763964.67	2239628.61
1222	764018.60	2239651.18
1223	764066.59	2239671.27
1224	764143.17	2239653.96
1225	764206.92	2239653.63
1226	764207.48	2239638.30
1227	764223.76	2239638.27
1228	764223.53	2239653.55
1229	764237.64	2239653.48
1230	764240.31	2239658.04
1231	764332.06	2239815.11
1232	764354.28	2239850.62
1233	764468.88	2240033.28
1234	764482.16	2240035.08
1235	764773.48	2240102.89
1236	764829.35	2240104.49
1237	764906.30	2240086.65
1238	765294.82	2240039.36
1239	765547.14	2240008.65
1240	765580.52	2240024.97
1241	765778.65	2240148.28
1242	765841.21	2240218.90
1243	765856.10	2240223.88
1244	765937.21	2240250.99
1245	766018.84	2240299.33
1246	766058.94	2240339.12
1247	766062.41	2240342.58
1248	766101.64	2240368.93
1249	766216.24	2240426.58
1250	766258.65	2240464.17

№ точки	Координаты	
	X	Y
1251	766308.87	2240485.80
1252	766349.55	2240503.32
1253	766380.31	2240522.70
1254	766418.88	2240547.00
1255	766419.61	2240547.82
1256	766450.38	2240582.35
1257	766457.85	2240590.74
1258	766486.96	2240623.41
1259	766489.84	2240626.65
1260	766490.25	2240627.10
1261	766489.51	2240627.77
1262	766493.98	2240632.78
1263	766502.04	2240641.83
1264	766502.40	2240641.49
1265	766531.65	2240674.31
1266	766608.77	2240707.90
1267	766632.95	2240690.13
1268	766644.79	2240706.25
1269	766621.09	2240723.77
1270	766657.42	2240772.87
1271	766657.01	2240773.16
1272	766693.69	2240822.79
1273	766753.77	2240778.38
1274	766852.66	2240731.66
1275	766856.40	2240730.33
1276	767140.24	2240629.61
1277	767246.80	2240599.01
1278	767363.94	2240507.42
1279	767414.18	2240446.94
1280	767491.52	2240284.28
1281	767501.81	2240283.76
1282	767504.03	2240284.74
1283	767506.03	2240280.55
1284	767522.73	2240235.97
1285	767520.57	2240234.97
1286	767524.15	2240208.36

№ точки	Координаты	
	X	Y
1287	767521.28	2240207.11
1288	767537.71	2240163.27
1289	767531.45	2240145.62
1290	767536.11	2240133.74
1291	767538.97	2240132.70
1292	767537.26	2240127.89
1293	767534.80	2240120.94
1294	767524.37	2240125.89
1295	767508.67	2240081.87
1296	767487.52	2240022.58
1297	767490.04	2239998.77
1298	767491.30	2239982.62
1299	767494.79	2239964.38
1300	767495.52	2239964.50
1301	767498.36	2239964.99
1302	767504.42	2239966.02
1303	767507.96	2239928.57
1304	767511.02	2239919.87
1305	767510.08	2239919.54
1306	767522.48	2239884.24
1307	767523.43	2239884.57
1308	767530.59	2239864.19
1309	767527.26	2239862.51
1310	767519.68	2239858.69
1311	767590.22	2239771.79
1312	767591.13	2239772.53
1313	767599.15	2239779.04
1314	767615.96	2239758.33
1315	767640.73	2239703.40
1316	767641.67	2239701.30
1317	767643.43	2239697.40
1318	767645.63	2239694.66
1319	767652.28	2239686.36
1320	767676.51	2239656.11
1321	767679.92	2239652.35
1322	767679.14	2239651.72

№ точки	Координаты	
	X	Y
1323	767750.72	2239572.70
1324	767746.93	2239569.28
1325	767757.51	2239557.31
1326	767759.58	2239559.18
1327	767788.71	2239527.28
1328	767794.41	2239518.53
1329	767796.89	2239519.29
1330	767823.21	2239467.86
1331	767831.80	2239451.07
1332	767858.37	2239399.16
1333	767856.17	2239398.18
1334	767870.84	2239355.27
1335	767873.84	2239356.13
1336	767900.61	2239268.13
1337	767902.55	2239261.77
1338	767902.84	2239257.99
1339	767911.81	2239144.54
1340	767908.36	2239144.23
1341	767906.20	2239130.52
1342	767903.00	2239110.13
1343	767908.90	2239035.46
1344	767929.72	2238959.57
1345	767936.27	2238957.41
1346	767940.84	2238946.91
1347	767942.84	2238931.80
1348	767952.11	2238914.42
1349	767958.21	2238908.91
1350	767964.23	2238903.47
1351	767969.14	2238894.06
1352	767991.17	2238870.05
1353	767971.33	2238853.00
1354	767951.03	2238835.55
1355	767853.91	2238752.08
1356	767754.77	2238654.70
1357	767685.78	2238549.52
1358	767578.48	2238442.31

№ точки	Координаты	
	X	Y
1359	767516.17	2238210.38
1360	767153.14	2238133.47
1361	767109.42	2238143.72
1362	767042.48	2238139.58
1363	766929.88	2238092.94
1364	766708.99	2238051.71
1365	766712.86	2238036.12
1366	766718.07	2238036.93
1367	766723.96	2238025.54
1368	766736.25	2237954.04
1369	766736.75	2237906.61
1370	766726.99	2237873.53
1371	766722.57	2237858.54
1372	766685.71	2237797.00
1373	766651.53	2237768.46
1374	766636.70	2237741.39
1375	766621.09	2237712.89
1376	766596.55	2237668.10
1377	766561.94	2237605.24
1378	766550.45	2237611.31
1379	766533.97	2237613.49
1380	766426.61	2237439.78
1381	766389.22	2237379.28
1382	766388.77	2237364.34
1383	766388.33	2237349.62
1384	766357.97	2237283.66
1385	766356.16	2237272.39
1386	766328.04	2237097.37
1387	766322.51	2237082.13
1388	766317.38	2237067.99
1389	766301.39	2237057.73
1390	766311.52	2237038.91
1391	766315.78	2237039.77
1392	766319.22	2237038.83
1393	766323.95	2237036.74
1394	766330.11	2237036.21

№ точки	Координаты	
	X	Y
1395	766329.62	2237044.31
1396	766332.30	2237048.87
1397	766330.29	2237056.66
1398	766340.83	2237085.71
1399	766343.60	2237093.33
1400	766361.02	2237201.76
1401	766373.42	2237278.96
1402	766404.23	2237345.89
1403	766405.09	2237374.51
1404	766542.11	2237596.01
1405	766553.60	2237589.86
1406	766566.96	2237582.04
1407	766571.29	2237587.65
1408	766602.52	2237644.66
1409	766658.26	2237746.41
1410	766664.50	2237757.79
1411	766698.43	2237786.12
1412	766716.62	2237816.48
1413	766737.81	2237851.86
1414	766753.27	2237904.31
1415	766752.73	2237955.53
1416	766739.52	2238032.46
1417	766738.23	2238040.34
1418	766895.80	2238069.79
1419	766934.60	2238077.03
1420	767046.25	2238123.28
1421	767108.02	2238127.10
1422	767152.95	2238116.56
1423	767374.45	2238163.49
1424	767523.44	2238195.06
1425	767528.96	2238196.22
1426	767533.23	2238212.21
1427	767592.82	2238434.02
1428	767698.34	2238539.39
1429	767767.41	2238644.68
1430	767865.53	2238741.06

№ точки	Координаты	
	X	Y
1431	767957.17	2238819.76
1432	767975.45	2238835.45
1433	768001.99	2238858.25
1434	768086.60	2238766.00
1435	768103.79	2238753.60
1436	768144.97	2238737.03
1437	768146.74	2238740.42
1438	768170.03	2238738.27
1439	768178.55	2238721.19
1440	768194.66	2238704.56
1441	768195.01	2238697.75
1442	768203.42	2238696.78
1443	768203.89	2238700.80
1444	768218.10	2238698.72
1445	768218.08	2238698.26
1446	768231.96	2238696.36
1447	768231.95	2238696.70
1448	768248.28	2238694.31
1449	768246.21	2238690.99
1450	768287.60	2238665.30
1451	768308.86	2238652.11
1452	768303.49	2238643.08
1453	768305.51	2238641.83
1454	768319.96	2238622.37
1455	768329.14	2238629.30
1456	768332.50	2238624.77
1457	768335.32	2238620.98
1458	768339.29	2238615.64
1459	768335.71	2238612.98
1460	768334.99	2238602.14
1461	768391.22	2238526.47
1462	768449.70	2238416.75
1463	768455.24	2238418.64
1464	768456.55	2238417.73
1465	768453.25	2238410.09
1466	768532.99	2238260.49

№ точки	Координаты	
	X	Y
1467	768623.75	2238145.89
1468	768678.67	2238076.54
1469	768674.66	2238055.43
1470	768673.96	2238051.71
1471	768675.49	2238050.99
1472	768677.50	2238050.40
1473	768684.03	2238048.46
1474	768683.32	2238044.70
1475	768681.25	2238033.78
1476	768680.72	2238030.98
1477	768672.97	2237990.12
1478	768646.42	2237982.63
1479	768649.27	2237964.21
1480	768640.05	2237958.70
1481	768641.45	2237952.82
1482	768641.73	2237951.63
1483	768684.64	2237961.06
1484	768692.58	2237959.18
1485	768698.28	2237958.42
1486	768703.67	2237954.79
1487	768705.49	2237950.24
1488	768706.76	2237950.75
1489	768717.76	2237923.66
1490	768724.97	2237876.78
1491	768723.47	2237863.76
1492	768717.30	2237863.99
1493	768715.37	2237850.71
1494	768716.71	2237844.83
1495	768716.72	2237840.09
1496	768720.72	2237839.94
1497	768719.81	2237832.06
1498	768732.50	2237747.29
1499	768726.91	2237747.19
1500	768727.50	2237732.06
1501	768733.42	2237732.08
1502	768733.04	2237706.42

№ точки	Координаты	
	X	Y
1503	768728.84	2237682.54
1504	768719.90	2237683.52
1505	768722.72	2237662.86
1506	768722.16	2237657.38
1507	768724.40	2237657.24
1508	768716.44	2237611.91
1509	768701.81	2237584.26
1510	768680.00	2237554.66
1511	768676.29	2237556.98
1512	768668.24	2237553.32
1513	768657.19	2237553.14
1514	768655.90	2237533.34
1515	768659.16	2237522.23
1516	768660.70	2237524.52
1517	768664.06	2237527.31
1518	768671.15	2237503.86
1519	768667.16	2237496.34
1520	768668.40	2237492.24
1521	768668.86	2237389.24
1522	768687.27	2237359.26
1523	768653.01	2237335.66
1524	768655.47	2237325.72
1525	768657.19	2237316.03
1526	768656.62	2237313.89
1527	768688.79	2237298.49
1528	768714.47	2237347.15
1529	768713.84	2237353.11
1530	768743.18	2237356.15
1531	768748.29	2237356.68
1532	768770.66	2237359.00
1533	768797.91	2237361.83
1534	768806.77	2237330.88
1535	768822.09	2237277.33
1536	768824.45	2237225.87
1537	768829.95	2237105.69
1538	768834.75	2237058.57

№ точки	Координаты	
	X	Y
1539	768847.47	2237029.41
1540	768872.99	2237003.80
1541	768887.86	2236988.87
1542	768888.00	2236988.73
1543	768871.70	2236972.43
1544	768806.27	2236984.96
1545	768803.54	2236986.24
1546	768799.64	2236981.00
1547	768797.98	2236981.99
1548	768800.50	2236987.67
1549	768772.67	2237000.72
1550	768769.36	2237001.25
1551	768763.76	2237002.16
1552	768762.85	2236994.64
1553	768748.14	2236996.95
1554	768749.79	2237010.42
1555	768743.29	2237011.65
1556	768724.74	2237006.66
1557	768723.66	2237000.34
1558	768727.52	2236995.93
1559	768735.45	2236994.51
1560	768740.53	2236993.05
1561	768739.81	2236988.05
1562	768739.70	2236987.35
1563	768737.45	2236958.72
1564	768728.31	2236959.62
1565	768723.36	2236925.36
1566	768714.57	2236814.33
1567	768699.34	2236754.04
1568	768696.63	2236752.26
1569	768703.04	2236742.72
1570	768634.01	2236697.42
1571	768633.72	2236698.00
1572	768625.83	2236693.13
1573	768619.95	2236685.63
1574	768620.59	2236685.11

№ точки	Координаты	
	X	Y
1575	768566.51	2236615.53
1576	768566.29	2236615.72
1577	768553.68	2236606.19
1578	768555.05	2236604.43
1579	768528.14	2236584.05
1580	768504.75	2236571.72
1581	768495.89	2236583.00
1582	768493.76	2236583.13
1583	768485.40	2236596.49
1584	768470.20	2236601.32
1585	768469.76	2236573.10
1586	768463.07	2236560.72
1587	768496.63	2236560.77
1588	768507.53	2236568.15
1589	768507.23	2236568.56
1590	768530.04	2236580.68
1591	768557.50	2236601.29
1592	768560.58	2236597.37
1593	768571.60	2236611.29
1594	768569.58	2236612.96
1595	768623.69	2236682.58
1596	768624.64	2236681.83
1597	768629.59	2236688.54
1598	768636.39	2236692.67
1599	768635.82	2236693.82
1600	768705.27	2236739.39
1601	768705.94	2236738.40
1602	768713.77	2236743.78
1603	768730.87	2236811.50
1604	768736.79	2236886.50
1605	768742.43	2236958.26
1606	768741.43	2236958.35
1607	768743.69	2236986.94
1608	768744.44	2236991.93
1609	768747.42	2236991.07
1610	768747.65	2236992.98

№ точки	Координаты	
	X	Y
1611	768762.36	2236990.66
1612	768761.83	2236986.26
1613	768767.25	2236985.39
1614	768767.93	2236985.28
1615	768795.82	2236972.19
1616	768800.80	2236969.22
1617	768918.92	2236947.05
1618	768916.60	2236938.08
1619	768920.58	2236936.70
1620	768925.53	2236933.95
1621	768932.51	2236944.94
1622	768935.85	2236944.35
1623	768939.95	2236943.62
1624	768968.97	2236914.54
1625	768977.70	2236913.35
1626	769023.61	2236907.07
1627	769322.51	2236865.94
1628	769752.13	2236961.16
1629	770274.24	2237077.00
1630	770440.71	2237156.55
1631	770623.22	2237243.97
1632	770632.44	2237254.62
1633	770690.29	2237320.71
1634	770705.95	2237338.62
1635	770706.11	2237338.81
1636	770720.38	2237355.13
1637	770733.53	2237370.18
1638	770761.59	2237399.01
1639	770786.71	2237425.18
1640	770797.97	2237432.37
1641	770885.46	2237489.17
1642	770922.63	2237513.30
1643	770944.74	2237527.64
1644	771008.72	2237569.10
1645	771070.31	2237609.15
1646	771094.82	2237625.09

№ точки	Координаты	
	X	Y
1647	771105.49	2237632.05
1648	771140.59	2237654.96
1649	771212.79	2237695.22
1650	771258.00	2237712.89
1651	771288.12	2237720.85
1652	771334.62	2237725.23
1653	771378.08	2237723.05
1654	771404.84	2237717.88
1655	771441.62	2237704.24
1656	771478.43	2237687.08
1657	771517.10	2237661.21
1658	771523.89	2237654.68
1659	771545.74	2237633.67
1660	771556.74	2237623.09
1661	771583.57	2237596.84
1662	771592.56	2237585.96
1663	771636.80	2237532.45
1664	771661.90	2237492.48
1665	771668.25	2237482.29
1666	771684.49	2237455.94
1667	771698.33	2237433.11
1668	771712.33	2237397.86
1669	771716.41	2237387.52
1670	771724.49	2237367.06
1671	771728.58	2237352.35
1672	771754.83	2237257.02
1673	771760.00	2237181.56
1674	771763.87	2237125.82
1675	771766.13	2237093.84
1676	771768.59	2237059.20
1677	771775.05	2236968.61
1678	771775.51	2236962.08
1679	771775.91	2236957.94
1680	771784.27	2236953.93
1681	771784.52	2236954.86
1682	771845.54	2236925.13

№ точки	Координаты	
	X	Y
1683	771845.09	2236924.22
1684	771846.04	2236923.78
1685	772003.74	2236847.27
1686	772028.44	2236835.28
1687	772075.20	2236812.78
1688	772090.77	2236775.88
1689	772168.75	2236591.73
1690	772191.22	2236538.89
1691	772212.25	2236489.44
1692	772215.58	2236481.87
1693	772197.39	2236456.47
1694	772188.42	2236443.94
1695	772196.30	2236437.61
1696	772196.02	2236437.22
1697	772188.22	2236426.33
1698	772183.86	2236420.24
1699	772174.86	2236427.41
1700	772139.35	2236377.83
1701	772196.40	2236329.37
1702	772241.46	2236291.09
1703	772254.51	2236260.62
1704	772259.57	2236262.78
1705	772492.74	2235718.44
1706	772487.68	2235716.28
1707	772529.17	2235619.43
1708	772510.68	2235611.51
1709	772522.73	2235584.03
1710	772540.91	2235592.01
1711	772604.73	2235443.03
1712	772630.36	2235112.43
1713	772729.19	2235008.16
1714	772772.19	2234975.66
1715	772818.29	2234940.81
1716	772895.75	2234906.04
1717	772963.42	2234850.90
1718	772973.59	2234842.62

№ точки	Координаты	
	X	Y
1719	772982.63	2234818.87
1720	773034.64	2234682.14
1721	773071.60	2234481.98
1722	773119.53	2234349.00
1723	773270.88	2234336.99
1724	773550.22	2234009.48
1725	773522.76	2233984.28
1726	773545.21	2233960.95
1727	773585.43	2233999.62
1728	773577.62	2234008.77
1729	773574.86	2234006.02
1730	773279.00	2234352.89
1731	773131.45	2234364.60
1732	773119.87	2234396.72
1733	773097.63	2234458.43
1734	773087.58	2234486.30
1735	773050.60	2234686.60
1736	773030.95	2234738.25
1737	772987.44	2234852.62
1738	772904.49	2234920.21
1739	772848.28	2234945.44
1740	772826.75	2234955.10
1741	772794.21	2234979.70
1742	772774.97	2234994.24
1743	772761.02	2235004.78
1744	772740.23	2235020.50
1745	772701.85	2235060.99
1746	772646.35	2235119.53
1747	772620.97	2235447.02
1748	772605.02	2235484.25
1749	772549.65	2235613.51
1750	772595.35	2235618.86
1751	772594.60	2235623.97
1752	772547.42	2235618.71
1753	772502.79	2235722.73
1754	772507.46	2235724.72

№ точки	Координаты	
	X	Y
1755	772274.28	2236269.06
1756	772269.68	2236267.10
1757	772255.13	2236301.08
1758	772217.98	2236332.70
1759	772161.66	2236380.64
1760	772187.78	2236417.11
1761	772186.99	2236417.74
1762	772191.31	2236423.77
1763	772199.10	2236434.64
1764	772199.43	2236435.10
1765	772199.82	2236434.78
1766	772210.43	2236449.05
1767	772216.33	2236456.98
1768	772233.05	2236480.33
1769	772225.59	2236499.99
1770	772142.19	2236696.33
1771	772087.72	2236824.39
1772	771852.35	2236939.06
1773	771847.30	2236928.73
1774	771785.56	2236958.80
1775	771790.86	2236978.96
1776	771809.81	2236994.63
1777	771808.74	2237009.82
1778	771788.72	2237009.26
1779	771771.29	2237259.86
1780	771740.47	2237371.68
1781	771713.27	2237440.53
1782	771650.30	2237542.10
1783	771595.87	2237608.01
1784	771557.43	2237645.23
1785	771527.62	2237674.10
1786	771486.55	2237701.50
1787	771448.14	2237719.45
1788	771409.45	2237733.80
1789	771378.47	2237739.33
1790	771335.13	2237741.71

№ точки	Координаты	
	X	Y
1791	771285.06	2237736.83
1792	771251.80	2237728.38
1793	771205.85	2237710.22
1794	771128.33	2237666.50
1795	771103.46	2237650.35
1796	770914.43	2237527.65
1797	770776.30	2237437.97
1798	770721.53	2237381.34
1799	770669.67	2237321.97
1800	770669.55	2237321.84
1801	770613.43	2237257.59
1802	770578.66	2237241.00
1803	770569.96	2237258.63
1804	770543.25	2237245.79
1805	770551.78	2237228.07
1806	770268.96	2237092.68
1807	769931.25	2237017.78
1808	769485.66	2236918.97
1809	769481.87	2236932.03
1810	769473.34	2236936.76
1811	769461.73	2236934.13
1812	769466.13	2236914.64
1813	769322.01	2236882.66
1814	768980.98	2236929.55
1815	768976.73	2236930.13
1816	768949.40	2236957.55
1817	768937.73	2236959.78
1818	768929.22	2236961.40
1819	768905.68	2236985.03
1820	768895.67	2236995.08
1821	768898.78	2236998.32
1822	768899.88	2236999.47
1823	768860.93	2237038.57
1824	768850.42	2237062.68
1825	768845.95	2237106.24
1826	768844.15	2237145.85

№ точки	Координаты	
	X	Y
1827	768841.58	2237202.71
1828	768838.04	2237280.06
1829	768811.15	2237373.72
1830	768808.65	2237373.00
1831	768795.77	2237369.29
1832	768796.79	2237365.73
1833	768770.92	2237363.05
1834	768746.98	2237360.57
1835	768741.88	2237360.04
1836	768713.41	2237357.09
1837	768712.78	2237363.06
1838	768704.22	2237362.23
1839	768684.84	2237393.79
1840	768684.39	2237494.64
1841	768677.81	2237516.40
1842	768673.81	2237508.87
1843	768667.40	2237530.08
1844	768676.76	2237537.85
1845	768683.71	2237543.62
1846	768688.90	2237549.27
1847	768683.43	2237552.58
1848	768705.21	2237582.13
1849	768720.27	2237610.60
1850	768728.42	2237657.00
1851	768730.80	2237656.86
1852	768731.62	2237662.50
1853	768732.94	2237682.10
1854	768732.83	2237682.11
1855	768737.03	2237706.04
1856	768737.20	2237717.28
1857	768737.42	2237732.09
1858	768740.12	2237732.09
1859	768739.03	2237747.35
1860	768736.54	2237747.33
1861	768723.84	2237832.13
1862	768724.72	2237839.79

№ точки	Координаты	
	X	Y
1863	768728.28	2237839.66
1864	768728.61	2237863.56
1865	768727.48	2237863.60
1866	768729.01	2237876.86
1867	768721.64	2237924.74
1868	768710.47	2237952.24
1869	768714.36	2237953.79
1870	768699.52	2237979.66
1871	768682.43	2237989.21
1872	768678.91	2237989.27
1873	768686.28	2238028.15
1874	768686.86	2238031.22
1875	768689.19	2238043.51
1876	768689.81	2238046.75
1877	768696.28	2238080.87
1878	768572.06	2238237.72
1879	768546.85	2238269.56
1880	768416.51	2238514.10
1881	768407.37	2238530.34
1882	768407.41	2238531.18
1883	768405.20	2238535.32
1884	768343.30	2238618.62
1885	768342.50	2238618.03
1886	768338.00	2238624.09
1887	768334.61	2238628.65
1888	768332.34	2238631.71
1889	768333.13	2238632.31
1890	768316.80	2238654.24
1891	768311.92	2238657.26
1892	768290.67	2238670.46
1893	768296.04	2238679.49
1894	768266.39	2238697.58
1895	768254.92	2238705.01
1896	768250.58	2238698.02
1897	768231.87	2238700.75
1898	768231.66	2238710.76

№ точки	Координаты	
	X	Y
1899	768218.74	2238716.80
1900	768218.24	2238702.74
1901	768204.24	2238704.79
1902	768206.02	2238723.01
1903	768189.40	2238733.33
1904	768199.80	2238749.82
1905	768174.31	2238765.64
1906	768162.93	2238747.58
1907	768112.08	2238767.98
1908	768097.28	2238778.02
1909	767952.95	2238935.39
1910	767946.35	2238959.44
1911	767924.73	2239038.23
1912	767923.14	2239058.35
1913	767917.41	2239130.85
1914	767919.36	2239145.08
1915	767915.80	2239144.82
1916	767906.83	2239258.31
1917	767906.50	2239262.52
1918	767904.44	2239269.29
1919	767877.69	2239357.23
1920	767881.56	2239358.40
1921	767877.17	2239372.68
1922	767880.17	2239376.59
1923	767907.26	2239388.42
1924	767920.52	2239393.90
1925	767918.19	2239399.25
1926	767875.34	2239381.29
1927	767874.03	2239384.26
1928	767865.90	2239402.58
1929	767862.03	2239400.78
1930	767835.36	2239452.90
1931	767826.77	2239469.68
1932	767800.77	2239520.47
1933	767803.71	2239521.42
1934	767780.80	2239550.76

№ точки	Координаты	
	X	Y
1935	767786.06	2239553.57
1936	767771.40	2239569.87
1937	767793.08	2239589.46
1938	767794.73	2239586.76
1939	767802.58	2239584.08
1940	767822.74	2239592.85
1941	767826.17	2239585.80
1942	767831.17	2239588.14
1943	767830.38	2239589.78
1944	767815.21	2239621.20
1945	767783.79	2239605.38
1946	767784.67	2239603.43
1947	767762.58	2239583.44
1948	767693.09	2239660.36
1949	767686.23	2239657.40
1950	767683.05	2239654.85
1951	767679.55	2239658.71
1952	767648.75	2239697.16
1953	767646.87	2239699.51
1954	767644.37	2239705.04
1955	767619.39	2239760.45
1956	767602.25	2239781.56
1957	767602.64	2239781.88
1958	767534.30	2239866.06
1959	767534.19	2239866.00
1960	767527.20	2239885.90
1961	767528.14	2239886.23
1962	767515.74	2239921.53
1963	767514.79	2239921.20
1964	767511.90	2239929.43
1965	767508.38	2239966.70
1966	767508.87	2239966.78
1967	767503.78	2240020.55
1968	767515.59	2240053.65
1969	767516.06	2240053.48
1970	767521.93	2240069.95

№ точки	Координаты	
	X	Y
1971	767526.77	2240083.51
1972	767532.01	2240098.21
1973	767538.62	2240116.74
1974	767539.35	2240118.78
1975	767538.44	2240119.21
1976	767541.11	2240126.74
1977	767542.74	2240131.36
1978	767543.77	2240130.99
1979	767555.27	2240163.42
1980	767527.29	2240238.08
1981	767526.37	2240237.66
1982	767509.71	2240282.11
1983	767507.70	2240286.35
1984	767508.15	2240286.55
1985	767428.62	2240453.82
1986	767427.76	2240455.62
1987	767375.15	2240518.96
1988	767318.43	2240563.31
1989	767318.74	2240563.71
1990	767254.43	2240613.99
1991	767251.87	2240614.73
1992	767185.32	2240633.83
1993	767185.19	2240633.35
1994	767145.56	2240644.73
1995	767117.13	2240654.79
1996	767085.07	2240666.42
1997	766997.27	2240698.28
1998	766988.54	2240701.45
1999	766872.35	2240742.18
2000	766872.19	2240741.71
2001	766864.48	2240744.44
2002	766858.77	2240746.47
2003	766762.02	2240792.18
2004	766639.91	2240882.44
2005	766530.37	2240963.40
2006	766055.38	2241314.48

№ точки	Координаты	
	X	Y
2007	765968.83	2241468.76
2008	765958.05	2241499.33
2009	765958.52	2241499.49
2010	765954.48	2241510.95
2011	765951.92	2241518.24
2012	765948.02	2241529.31
2013	765925.64	2241592.78
2014	765925.67	2241609.30
2015	765925.65	2241627.66
2016	765925.15	2241627.66
2017	765924.76	2241715.84
2018	765926.19	2241715.84
2019	765926.18	2241727.34
2020	765942.01	2241727.41
2021	765942.03	2241716.91
2022	765954.01	2241716.97
2023	765954.01	2241727.50
2024	765970.02	2241727.54
2025	765970.02	2241727.04
2026	765995.89	2241727.15
2027	765995.89	2241749.03
2028	765995.88	2241766.46
2029	766001.14	2241852.66
2030	766000.65	2241852.69
2031	766011.72	2242033.95
2032	765999.96	2242128.67
2033	766005.51	2242129.36
2034	766005.51	2242128.76
2035	766006.80	2242121.50
2036	766021.51	2242119.76
2037	766021.53	2242178.56
2038	766032.03	2242196.04
2039	766044.80	2242217.29
2040	766048.42	2242223.32
2041	766057.69	2242243.11
2042	766059.44	2242246.85

№ точки	Координаты	
	X	Y
2043	766165.21	2242472.69
2044	766173.12	2242489.58
2045	766158.68	2242496.47
2046	766154.33	2242487.19
2047	766142.89	2242492.87
2048	766147.07	2242502.01
2049	766168.60	2242547.14
2050	766194.32	2242534.86
2051	766221.08	2242592.00
2052	766239.96	2242693.35
2053	766239.96	2242707.35
2054	766332.74	2242707.35
2055	766332.74	2242872.79
2056	766354.64	2243003.18
2057	766366.36	2243046.62
2058	766374.14	2243112.49
2059	766378.29	2243168.13
2060	766378.37	2243228.05
2061	766277.54	2243228.17
2062	766276.61	2243211.88
2063	766270.03	2243212.24
2064	766269.43	2243206.58
2065	766256.11	2243206.10
2066	766255.27	2243200.51
2067	766253.82	2243200.72
2068	766254.06	2243206.02
2069	766248.69	2243205.89
2070	766245.95	2243162.60
2071	766251.46	2243162.29
2072	766251.49	2243169.41
2073	766253.23	2243169.51
2074	766253.14	2243162.20
2075	766254.39	2243162.14
2076	766273.02	2243177.90
2077	766284.21	2243177.09
2078	766286.13	2243191.78

№ точки	Координаты	
	X	Y
2079	766293.64	2243192.53
2080	766294.42	2243215.15
2081	766368.75	2243213.18
2082	766367.38	2243192.52
2083	766362.41	2243134.35
2084	766362.50	2243111.28
2085	766360.97	2243086.48
2086	766353.79	2243060.16
2087	766350.34	2243048.18
2088	766346.07	2243009.42
2089	766339.44	2243009.74
2090	766333.78	2242971.27
2091	766338.67	2242970.31
2092	766333.93	2242939.95
2093	766329.53	2242912.98
2094	766322.55	2242908.63
2095	766316.74	2242874.13
2096	766316.74	2242723.35
2097	766223.96	2242723.35
2098	766223.96	2242694.83
2099	766205.73	2242596.93
2100	766186.68	2242556.24
2101	766166.13	2242565.86
2102	766127.93	2242482.05
2103	766141.70	2242475.60
2104	766146.12	2242485.04
2105	766151.54	2242482.35
2106	766146.31	2242471.18
2107	766045.78	2242256.57
2108	766044.08	2242252.94
2109	766033.84	2242231.09
2110	766005.03	2242183.14
2111	766005.03	2242167.34
2112	766005.53	2242167.34
2113	766005.51	2242133.39
2114	765999.47	2242132.64

№ точки	Координаты	
	X	Y
2115	765999.10	2242135.62
2116	765987.56	2242134.18
2117	765985.91	2242111.99
2118	765995.66	2242033.45
2119	765989.16	2241927.12
2120	765979.31	2241765.89
2121	765979.41	2241743.08
2122	765969.95	2241743.06
2123	765970.00	2241731.54
2124	765954.00	2241731.47
2125	765954.00	2241731.94
2126	765941.99	2241731.91
2127	765942.00	2241731.41
2128	765926.18	2241731.34
2129	765926.18	2241731.84
2130	765908.69	2241731.77
2131	765909.32	2241589.45
2132	765931.82	2241525.60
2133	765936.35	2241512.76
2134	765946.26	2241516.25
2135	765949.54	2241506.93
2136	765941.00	2241499.57
2137	765954.20	2241462.14
2138	766043.10	2241303.66
2139	766629.21	2240870.45
2140	766680.82	2240832.30
2141	766598.45	2240720.86
2142	766522.04	2240687.58
2143	766490.72	2240652.43
2144	766499.12	2240644.57
2145	766491.77	2240636.32
2146	766487.05	2240631.03
2147	766486.52	2240630.43
2148	766485.77	2240631.10
2149	766482.63	2240627.56
2150	766475.04	2240634.83

№ точки	Координаты	
	X	Y
2151	766435.61	2240590.73
2152	766407.58	2240559.38
2153	766341.84	2240517.97
2154	766249.69	2240478.28
2155	766206.91	2240440.35
2156	766093.38	2240383.28
2157	766051.86	2240355.35
2158	766009.06	2240312.73
2159	765965.58	2240286.92
2160	765930.24	2240266.02
2161	765873.63	2240247.12
2162	765831.79	2240233.15
2163	765767.89	2240161.02
2164	765572.51	2240039.43
2165	765544.28	2240025.62
2166	765421.61	2240040.55
2167	764908.70	2240103.03
2168	764831.01	2240121.04
2169	764771.35	2240119.34
2170	764479.17	2240051.33
2171	764459.01	2240048.60
2172	764318.61	2239824.82
2173	764228.20	2239670.03
2174	764197.77	2239670.18
2175	764183.38	2239670.26
2176	764145.05	2239670.45
2177	764111.17	2239678.11
2178	764086.66	2239683.65
2179	764087.96	2239689.49
2180	764090.59	2239701.27
2181	764061.35	2239707.80
2182	764058.14	2239693.40
2183	764056.22	2239684.81
2184	764013.36	2239666.87
2185	763997.56	2239660.26
2186	763995.00	2239659.19

№ точки	Координаты	
	X	Y
2187	763989.58	2239656.92
2188	763914.42	2239625.47
2189	763914.10	2239625.34
2190	763895.46	2239617.53
2191	763902.16	2239600.94
2192	763909.53	2239582.71
2193	763914.56	2239570.27
2194	763909.34	2239533.64
2195	763907.44	2239527.65
2196	763907.12	2239526.63
2197	763908.51	2239526.07
2198	763905.77	2239518.33
2199	763904.84	2239518.70
2200	763903.23	2239514.56
2201	763901.12	2239509.15
2202	763894.13	2239445.35
2203	763891.82	2239424.23
2204	763898.01	2239362.26
2205	763789.72	2239230.01
2206	763760.23	2239254.15
2207	763753.21	2239245.03
2208	763714.97	2239276.33
2209	763645.91	2239332.84
2210	763625.26	2239349.74
2211	763624.47	2239350.39
2212	763624.79	2239350.78
2213	763547.81	2239413.78
2214	763548.13	2239414.17
2215	763532.58	2239426.89
2216	763532.27	2239426.50
2217	763527.46	2239430.43
2218	763508.54	2239445.92
2219	763445.09	2239489.23
2220	763452.80	2239504.76
2221	763442.17	2239510.04
2222	763450.35	2239526.00

№ точки	Координаты	
	X	Y
2223	763460.88	2239521.03
2224	763470.13	2239539.64
2225	763395.25	2239590.07
2226	763337.72	2239628.82
2227	763331.26	2239630.11
2228	763324.53	2239637.75
2229	763210.88	2239714.76
2230	762792.36	2239783.41
2231	762636.49	2239792.44
2232	762581.84	2239795.60
2233	762576.76	2239787.88
2234	762580.11	2239785.68
2235	762567.37	2239766.30
2236	762561.93	2239758.02
2237	762558.58	2239760.22
2238	762406.95	2239762.87
2239	762314.59	2239738.67
2240	762261.71	2239745.45
2241	762254.88	2239734.74
2242	762231.39	2239737.75
2243	762158.37	2239747.14
2244	762103.73	2239754.14
2245	762088.84	2239756.05
2246	762054.62	2239760.44
2247	762055.91	2239771.87
2248	761960.41	2239784.13
2249	761959.08	2239787.31
2250	761948.02	2239783.96
2251	761944.52	2239792.30
2252	761945.01	2239792.45
2253	761858.63	2239999.09
2254	761873.21	2240005.81
2255	761867.01	2240020.72
2256	761852.27	2240014.30
2257	761842.98	2240036.53
2258	761271.11	2239959.36

№ точки	Координаты	
	X	Y
2259	761240.97	2239936.08
2260	761241.29	2239935.70
2261	761225.07	2239923.17
2262	761129.44	2239849.34
2263	761113.63	2239837.13
2264	761106.51	2239846.11
2265	761061.90	2239811.65
2266	761032.77	2239849.36
2267	760930.18	2239941.85
2268	760926.47	2239942.52
2269	760925.67	2239945.92
2270	760735.94	2240116.96
2271	760699.17	2240076.12
2272	760695.52	2240060.58
2273	760706.70	2240058.02
2274	760702.04	2240038.18
2275	760700.39	2240038.16
2276	760700.16	2240035.68
2277	760677.76	2240035.90
2278	760614.37	2240036.52
2279	760350.38	2239950.93
2280	760326.60	2239935.47
2281	760317.21	2239950.48
2282	760299.54	2239939.71
2283	760309.53	2239924.37
2284	760250.32	2239885.85
2285	760067.12	2239826.45
2286	760046.33	2239819.71
2287	759955.26	2239758.25
2288	759941.11	2239748.70
2289	759808.51	2239863.91
2290	759806.88	2239864.96
2291	759806.59	2239864.55
2292	759772.93	2239886.11
2293	759773.48	2239886.95
2294	759714.68	2239924.62

№ точки	Координаты	
	X	Y
2295	759714.41	2239924.20
2296	759636.68	2239974.00
2297	759613.26	2239993.96
2298	759612.93	2239993.58
2299	759581.90	2240020.03
2300	759514.23	2240077.72
2301	759467.45	2240117.60
2302	759467.95	2240118.13
2303	759454.81	2240132.16
2304	759449.00	2240126.73
2305	759383.43	2240156.47
2306	759346.65	2240173.16
2307	759350.64	2240180.95
2308	759345.56	2240194.10
2309	759336.33	2240190.89
2310	759313.94	2240250.50
2311	759326.56	2240326.62
2312	759331.48	2240356.31
2313	759322.97	2240378.98
2314	759271.98	2240514.75
2315	759259.23	2240530.73
2316	759180.89	2240628.92
2317	759163.65	2240672.50
2318	759163.18	2240672.32
2319	759152.19	2240700.09
2320	759114.87	2240794.42
2321	759111.40	2240803.21
2322	759110.77	2240804.81
2323	759095.12	2240844.36
2324	759105.82	2240848.57
2325	759081.66	2240909.65
2326	759076.43	2240937.66
2327	759072.63	2240949.39
2328	759071.50	2240952.90
2329	759069.86	2240952.59
2330	759052.95	2240949.44

№ точки	Координаты	
	X	Y
2331	759053.55	2240946.90
2332	759039.49	2240944.27
2333	759039.41	2240944.76
2334	759022.61	2240941.63
2335	759008.04	2241019.58
2336	759000.02	2241062.50
2337	758938.98	2241209.17
2338	758947.96	2241212.90
2339	758952.43	2241202.16
2340	758964.28	2241207.24
2341	758932.38	2241291.92
2342	758862.78	2241580.04
2343	758845.60	2241602.94
2344	758838.69	2241612.14
2345	758847.88	2241619.03
2346	758854.98	2241609.97
2347	758877.43	2241626.83
2348	758842.90	2241672.17
2349	758837.12	2241720.05
2350	758836.62	2241719.99
2351	758836.20	2241723.49
2352	758837.19	2241723.61
2353	758835.12	2241740.76
2354	758834.13	2241740.64
2355	758833.36	2241747.05
2356	758831.91	2241759.07
2357	758823.32	2241830.16
2358	758823.81	2241830.30
2359	758822.47	2241841.46
2360	758821.89	2241846.25
2361	758818.09	2241877.68
2362	758817.59	2241877.62
2363	758816.81	2241884.06
2364	758815.16	2241897.72
2365	758814.85	2241900.31
2366	758815.35	2241900.37

№ точки	Координаты	
	X	Y
2367	758797.67	2242046.79
2368	758686.61	2242133.92
2369	758687.02	2242134.23
2370	758699.16	2242167.90
2371	758691.51	2242176.71
2372	758683.79	2242197.18
2373	758664.33	2242189.37
2374	758660.79	2242198.19
2375	758612.87	2242251.63
2376	758588.02	2242279.34
2377	758542.89	2242368.34
2378	758542.44	2242368.11
2379	758527.58	2242397.25
2380	758528.55	2242397.74
2381	758521.62	2242411.41
2382	758509.03	2242436.25
2383	758484.37	2242469.10
2384	758483.70	2242470.01
2385	758482.90	2242469.41
2386	758480.96	2242472.00
2387	758481.46	2242472.16
2388	758445.93	2242526.26
2389	758427.52	2242584.16
2390	758421.50	2242603.10
2391	758367.23	2242657.58
2392	758344.99	2242673.22
2393	758345.28	2242673.63
2394	758284.80	2242716.16
2395	758284.52	2242715.75
2396	758224.63	2242757.86
2397	758223.21	2242758.62
2398	758137.26	2242804.55
2399	758135.49	2242805.50
2400	757850.29	2242957.93
2401	757855.47	2242967.63
2402	757829.99	2242981.21

№ точки	Координаты	
	X	Y
2403	757820.96	2242973.95
2404	757813.93	2242977.71
2405	757817.41	2242987.90
2406	757776.53	2243008.00
2407	757730.11	2243021.41
2408	757729.97	2243020.93
2409	757729.85	2243020.96
2410	757728.71	2243021.29
2411	757715.03	2243025.24
2412	757712.94	2243025.85
2413	757713.07	2243026.33
2414	757656.82	2243042.59
2415	757617.48	2243368.33
2416	757487.45	2243423.83
2417	757481.84	2243426.22
2418	757481.65	2243425.76
2419	757461.52	2243434.35
2420	757433.45	2243446.33
2421	757371.58	2243472.74
2422	757358.48	2243478.33
2423	757337.57	2243487.26
2424	757337.77	2243487.72
2425	757275.57	2243514.27
2426	757275.37	2243513.81
2427	757264.52	2243518.44
2428	757264.64	2243518.94
2429	757261.02	2243520.48
2430	757260.89	2243521.57
2431	757250.95	2243603.85
2432	757261.87	2243605.16
2433	757256.94	2243632.23
2434	757185.24	2244019.51
2435	757043.96	2244136.21
2436	756984.49	2244184.51
2437	756761.07	2244369.85
2438	756688.63	2244434.22

№ точки	Координаты	
	X	Y
2439	756655.40	2244459.36
2440	756590.53	2244508.44
2441	756590.78	2244510.46
2442	756590.29	2244510.51
2443	756591.43	2244519.66
2444	756591.92	2244519.60
2445	756592.99	2244528.10
2446	756565.16	2244549.16
2447	756564.86	2244548.76
2448	756555.28	2244556.01
2449	756548.11	2244561.43
2450	756457.09	2244630.29
2451	756426.46	2244653.47
2452	756426.76	2244653.87
2453	756396.76	2244676.57
2454	756329.13	2244744.98
2455	756280.80	2244929.61
2456	756280.32	2244929.49
2457	756279.68	2244931.95
2458	756277.04	2244942.01
2459	756276.58	2244943.77
2460	756277.07	2244943.89
2461	756261.00	2245005.27
2462	756261.48	2245005.39
2463	756258.08	2245018.38
2464	756250.97	2245023.24
2465	756250.69	2245022.83
2466	756235.86	2245033.02
2467	756235.55	2245032.56
2468	756221.43	2245042.21
2469	756222.09	2245042.97
2470	756076.89	2245142.13
2471	756088.83	2245159.63
2472	756088.42	2245159.91
2473	756098.36	2245174.46
2474	756098.75	2245174.15

№ точки	Координаты	
	X	Y
2475	756102.25	2245179.27
2476	756132.58	2245156.93
2477	756144.39	2245173.07
2478	756131.24	2245182.82
2479	756115.28	2245184.17
2480	756109.09	2245188.40
2481	756110.96	2245191.14
2482	756017.23	2245255.16
2483	755882.22	2245340.61
2484	755872.97	2245348.48
2485	755872.65	2245348.10
2486	755846.07	2245370.72
2487	755797.16	2245427.31
2488	755690.13	2245583.23
2489	755675.59	2245616.01
2490	755625.17	2245809.47
2491	755617.70	2245849.16
2492	755615.59	2245894.92
2493	755620.86	2245943.02
2494	755630.49	2245982.19
2495	755647.27	2246020.59
2496	755666.07	2246050.07
2497	755723.43	2246105.62
2498	755775.34	2246161.59
2499	755810.84	2246206.22
2500	755853.72	2246278.76
2501	755867.54	2246314.92
2502	755873.57	2246328.62
2503	755872.99	2246328.90
2504	755896.86	2246384.67
2505	755914.46	2246415.71
2506	755914.88	2246415.44
2507	755920.23	2246424.88
2508	755926.53	2246438.49
2509	755926.08	2246438.70
2510	755950.95	2246492.42

№ точки	Координаты	
	X	Y
2511	755968.96	2246524.86
2512	755969.39	2246524.62
2513	755974.24	2246533.34
2514	755983.44	2246550.78
2515	755983.01	2246551.02
2516	755989.85	2246563.98
2517	756007.01	2246600.16
2518	756029.36	2246636.79
2519	756029.76	2246636.50
2520	756038.65	2246651.07
2521	756044.14	2246665.19
2522	756043.68	2246665.37
2523	756053.02	2246689.41
2524	756061.50	2246721.88
2525	756061.98	2246721.74
2526	756066.02	2246737.20
2527	756065.34	2246752.68
2528	756064.84	2246752.66
2529	756063.60	2246781.20
2530	756059.15	2246830.59
2531	756059.23	2246847.74
2532	756059.73	2246847.74
2533	756059.86	2246877.96
2534	756059.37	2246877.96
2535	756060.03	2246963.94
2536	756060.49	2246963.93
2537	756060.73	2246978.87
2538	756063.33	2246993.46
2539	756062.84	2246993.55
2540	756066.83	2247015.86
2541	756086.62	2247066.46
2542	756095.86	2247085.22
2543	756096.29	2247084.96
2544	756107.52	2247107.78
2545	756109.99	2247111.56
2546	756109.57	2247111.84

№ точки	Координаты	
	X	Y
2547	756117.40	2247123.87
2548	756127.68	2247150.34
2549	756127.61	2247161.54
2550	756128.11	2247161.54
2551	756128.09	2247164.72
2552	756136.23	2247173.00
2553	756128.25	2247188.30
2554	756118.37	2247182.69
2555	756107.36	2247199.17
2556	756088.62	2247231.86
2557	756075.28	2247277.91
2558	756066.77	2247307.08
2559	756043.73	2247397.50
2560	756037.56	2247428.56
2561	756014.31	2247523.52
2562	756009.17	2247543.24
2563	756008.80	2247551.83
2564	756009.83	2247652.88
2565	756010.64	2247682.76
2566	756010.22	2247682.77
2567	756010.87	2247700.67
2568	756014.98	2247776.56
2569	756015.03	2247779.29
2570	756015.53	2247779.28
2571	756016.04	2247809.21
2572	756015.54	2247809.22
2573	756016.63	2247872.82
2574	756019.73	2247902.44
2575	756020.48	2247906.93
2576	756020.97	2247906.84
2577	756023.49	2247921.99
2578	756028.53	2247934.49
2579	756028.08	2247934.69
2580	756036.94	2247956.64
2581	756080.91	2248013.01
2582	756081.23	2248012.73

№ точки	Координаты	
	X	Y
2583	756096.31	2248031.60
2584	756099.64	2248034.91
2585	756099.29	2248035.27
2586	756144.62	2248080.30
2587	756169.77	2248102.78
2588	756170.10	2248102.41
2589	756192.53	2248122.46
2590	756192.20	2248122.83
2591	756194.90	2248125.25
2592	756235.47	2248154.57
2593	756273.48	2248175.32
2594	756274.34	2248175.49
2595	756274.43	2248174.97
2596	756303.18	2248179.75
2597	756303.10	2248180.24
2598	756304.52	2248180.48
2599	756324.47	2248181.34
2600	756350.23	2248182.46
2601	756394.43	2248186.51
2602	756394.47	2248186.01
2603	756409.84	2248187.42
2604	756424.13	2248191.57
2605	756423.93	2248192.18
2606	756439.42	2248196.83
2607	756475.08	2248211.48
2608	756490.85	2248222.97
2609	756508.53	2248243.20
2610	756509.93	2248244.80
2611	756519.44	2248249.84
2612	756519.50	2248249.34
2613	756540.47	2248260.50
2614	756526.85	2248282.89
2615	756526.54	2248286.44
2616	756526.05	2248286.41
2617	756516.97	2248391.39
2618	756517.46	2248391.43

№ точки	Координаты	
	X	Y
2619	756515.02	2248421.34
2620	756514.53	2248421.30
2621	756514.43	2248422.44
2622	756514.04	2248442.23
2623	756513.51	2248469.43
2624	756517.43	2248515.04
2625	756517.90	2248517.97
2626	756518.46	2248517.88
2627	756523.77	2248546.81
2628	756523.26	2248546.81
2629	756525.44	2248558.67
2630	756533.50	2248589.14
2631	756549.03	2248616.08
2632	756563.12	2248633.52
2633	756563.50	2248633.21
2634	756569.89	2248641.11
2635	756583.18	2248654.89
2636	756582.84	2248655.26
2637	756601.28	2248674.37
2638	756634.73	2248705.05
2639	756635.74	2248705.91
2640	756649.73	2248717.79
2641	756650.03	2248717.44
2642	756671.90	2248735.90
2643	756671.58	2248736.29
2644	756672.61	2248737.16
2645	756706.87	2248762.63
2646	756749.08	2248794.00
2647	756749.34	2248793.60
2648	756769.56	2248808.51
2649	756773.67	2248811.38
2650	756773.40	2248811.79
2651	756812.22	2248838.59
2652	756856.70	2248866.77
2653	756856.99	2248866.35
2654	756866.99	2248872.77

№ точки	Координаты	
	X	Y
2655	756873.33	2248874.03
2656	756877.70	2248876.93
2657	756877.43	2248877.35
2658	756908.63	2248898.05
2659	756909.20	2248897.23
2660	756926.51	2248909.25
2661	756964.28	2248938.84
2662	756979.27	2248948.24
2663	756986.51	2248955.44
2664	757010.16	2248978.96
2665	757029.75	2249005.76
2666	757046.77	2249039.63
2667	757049.62	2249045.31
2668	757053.24	2249053.87
2669	757052.73	2249054.10
2670	757058.75	2249068.62
2671	757058.27	2249068.76
2672	757059.24	2249071.10
2673	757062.81	2249095.64
2674	757060.96	2249125.05
2675	757050.40	2249162.34
2676	757048.46	2249168.05
2677	757048.94	2249168.18
2678	757038.95	2249197.52
2679	757038.47	2249197.36
2680	757038.19	2249198.20
2681	757032.97	2249237.13
2682	757033.11	2249258.37
2683	757035.38	2249293.71
2684	757035.88	2249293.67
2685	757036.08	2249296.74
2686	757039.22	2249322.68
2687	757038.70	2249322.76
2688	757042.28	2249352.11

№ точки	Координаты	
	X	Y
2689	757043.76	2249361.80
2690	757044.38	2249365.80
2691	757049.55	2249399.60
2692	757050.08	2249419.30
2693	757050.33	2249428.36
2694	757050.83	2249428.35
2695	757051.67	2249458.69
2696	757051.17	2249458.69
2697	757051.96	2249487.62
2698	757054.78	2249521.63
2699	757061.29	2249544.82
2700	757061.77	2249544.69
2701	757069.90	2249573.67
2702	757069.42	2249573.80
2703	757077.34	2249602.04
2704	757093.03	2249647.27
2705	757093.13	2249647.42
2706	757093.56	2249647.25
2707	757100.12	2249657.57
2708	757107.48	2249678.22
2709	757083.26	2249686.85
2710	757089.97	2249705.70
2711	757061.76	2249715.74
2712	757055.05	2249696.91
2713	757046.44	2249699.98
2714	756982.58	2249697.41
2715	756830.96	2249716.51
2716	756786.81	2249722.07
2717	756656.70	2249748.66
2718	756583.39	2249760.45
2719	756557.15	2249762.22
1	756484.88	2249767.11

2. Целевое назначение лесов, вид (виды) разрешенного использования лесного участка, количественные и качественные характеристики лесного участка, сведения о нахождении лесного участка в границах особо защитных участков лесов (в случае, если подготовка проекта межевания территории осуществляется в целях определения местоположения границ, образуемых и (или) изменяемых лесных участков)

### Караидельское лесничество

#### Местоположение, границы и площадь проектируемого лесного участка

Субъект Российской Федерации	Республика Башкортостан
Муниципальное образование	Караидельский район
Категория земель	Земли лесного фонда
Лесничество (лесопарк)	Караидельское лесничество
Участковое лесничество, урочище (при наличии)	Караидельское
Целевое назначение лесов, категория защитных лесов	Защитные леса, ценные леса: нерестоохранные полосы лесов
Квартал	251
Лесотаксационный выдел/часть лесотаксационного выдела	ч.13,14,18,53
Целевое назначение лесов, категория защитных лесов	Защитные леса, ценные леса: запретные полосы лесов, расположенные вдоль водных объектов
Квартал	252
Лесотаксационный выдел/часть лесотаксационного выдела	ч.16,17,18,19,20,27,29,31,55,57
Квартал	253
Лесотаксационный выдел/часть лесотаксационного выдела	ч.18,19,21,24,25,26,43
Квартал	254
Лесотаксационный выдел/часть лесотаксационного выдела	ч.1,11,12,15,28,29,30,49,51
Квартал	255
Лесотаксационный выдел/часть лесотаксационного выдела	ч.18,19,20,26,35,39
Целевое назначение лесов, категория защитных лесов	Защитные леса, леса, выполняющие функции защиты природных и иных объектов: леса, расположенные в защитных полосах лесов
Квартал	254
Лесотаксационный выдел/часть лесотаксационного выдела	ч.10,16,17,19,47
Квартал	255
Лесотаксационный выдел/часть лесотаксационного выдела	ч.31,33
Участковое лесничество, урочище (при наличии)	Кирзинское

Целевое назначение лесов, категория защитных лесов	Защитные леса, леса, расположенные в водоохраных зонах
Квартал	45
Лесотаксационный выдел/часть лесотаксационного выдела	ч.11,12
Квартал	59
Лесотаксационный выдел/часть лесотаксационного выдела	ч.5,6,9,24,34,37
Квартал	76
Лесотаксационный выдел/часть лесотаксационного выдела	ч.35,38
Квартал	77
Лесотаксационный выдел/часть лесотаксационного выдела	ч.1
Квартал	78
Лесотаксационный выдел/часть лесотаксационного выдела	ч.1,5
Квартал	100
Лесотаксационный выдел/часть лесотаксационного выдела	ч.1,2,4,6,7
Квартал	101
Лесотаксационный выдел/часть лесотаксационного выдела	ч.9,11
Целевое назначение лесов, категория защитных лесов	Защитные леса, ценные леса: запретные полосы лесов, расположенные вдоль водных объектов
Квартал	45
Лесотаксационный выдел/часть лесотаксационного выдела	ч.19
Квартал	59
Лесотаксационный выдел/часть лесотаксационного выдела	ч.3,38,39
Квартал	76
Лесотаксационный выдел/часть лесотаксационного выдела	ч.34,40,41
Квартал	77
Лесотаксационный выдел/часть лесотаксационного выдела	ч.3,13
Квартал	78
Лесотаксационный выдел/часть лесотаксационного выдела	ч.2,4,15
Квартал	100
Лесотаксационный выдел/часть лесотаксационного выдела	ч.5,24,25
Квартал	101
Лесотаксационный выдел/часть лесотаксационного выдела	ч.10
Участковое лесничество, урочище (при наличии)	Резимское

Целевое назначение лесов, категория защитных лесов	Защитные леса, ценные леса: запретные полосы лесов, расположенные вдоль водных объектов
Квартал	103
Лесотаксационный выдел/часть лесотаксационного выдела	ч.4,45
Квартал	172
Лесотаксационный выдел/часть лесотаксационного выдела	ч.4,5,6,8,10,12,13,14,31
Квартал	173
Лесотаксационный выдел/часть лесотаксационного выдела	ч.3,16,33
Квартал	174
Лесотаксационный выдел/часть лесотаксационного выдела	ч.15,32,33
Квартал	189
Лесотаксационный выдел/часть лесотаксационного выдела	ч.3,4,5,12,35
Квартал	201
Лесотаксационный выдел/часть лесотаксационного выдела	ч.14
Квартал	216
Лесотаксационный выдел/часть лесотаксационного выдела	ч.22,24,34
Квартал	217
Лесотаксационный выдел/часть лесотаксационного выдела	ч.19,20
Квартал	218
Лесотаксационный выдел/часть лесотаксационного выдела	ч.16,19,21,32,34
Квартал	224
Лесотаксационный выдел/часть лесотаксационного выдела	ч.58
Квартал	229
Лесотаксационный выдел/часть лесотаксационного выдела	ч.7,13,21,28,29
Квартал	230
Лесотаксационный выдел/часть лесотаксационного выдела	ч.46
Квартал	231
Лесотаксационный выдел/часть лесотаксационного выдела	ч.39
Квартал	232
Лесотаксационный выдел/часть лесотаксационного выдела	ч.25
Квартал	233
Лесотаксационный выдел/часть лесотаксационного выдела	ч.36,37
Квартал	234

Лесотаксационный выдел/часть лесотаксационного выдела	ч.30
Квартал	238
Лесотаксационный выдел/часть лесотаксационного выдела	ч.11
Квартал	241
Лесотаксационный выдел/часть лесотаксационного выдела	ч.46
Квартал	249
Лесотаксационный выдел/часть лесотаксационного выдела	ч.35
Квартал	250
Лесотаксационный выдел/часть лесотаксационного выдела	ч.17,22,24,25,29
Целевое назначение лесов, категория защитных лесов	Защитные леса, леса, расположенные в водоохраных зонах
Квартал	173
Лесотаксационный выдел/часть лесотаксационного выдела	ч.30
Квартал	189
Лесотаксационный выдел/часть лесотаксационного выдела	ч.11
Квартал	201
Лесотаксационный выдел/часть лесотаксационного выдела	ч.31
Квартал	216
Лесотаксационный выдел/часть лесотаксационного выдела	ч.1,12,23,26
Квартал	217
Лесотаксационный выдел/часть лесотаксационного выдела	ч.17,18,24
Квартал	218
Лесотаксационный выдел/часть лесотаксационного выдела	ч.29
Квартал	219
Лесотаксационный выдел/часть лесотаксационного выдела	ч.35
Квартал	229
Лесотаксационный выдел/часть лесотаксационного выдела	ч.6
Квартал	238
Лесотаксационный выдел/часть лесотаксационного выдела	ч.6,7,10
Квартал	241
Лесотаксационный выдел/часть лесотаксационного выдела	ч.24
Квартал	250
Лесотаксационный выдел/часть лесотаксационного выдела	ч.19,23

Целевое назначение лесов, категория защитных лесов	Защитные леса, ценные леса: нерестоохранные полосы лесов
Квартал	171
Лесотаксационный выдел/часть лесотаксационного выдела	ч.23,27,31,34,36,37,48,49
Целевое назначение лесов, категория защитных лесов	Защитные леса, леса, выполняющие функции защиты природных и иных объектов: леса, расположенные в защитных полосах лесов
Квартал	218
Лесотаксационный выдел/часть лесотаксационного выдела	ч.30
Квартал	224
Лесотаксационный выдел/часть лесотаксационного выдела	ч.42,43,53,54
Квартал	225
Лесотаксационный выдел/часть лесотаксационного выдела	ч.24,29,30,46
Квартал	229
Лесотаксационный выдел/часть лесотаксационного выдела	ч.17,18,20,22,25,26
Квартал	230
Лесотаксационный выдел/часть лесотаксационного выдела	ч.23,24,25
Квартал	231
Лесотаксационный выдел/часть лесотаксационного выдела	ч.13
Квартал	232
Лесотаксационный выдел/часть лесотаксационного выдела	ч.9,11,14,15
Квартал	233
Лесотаксационный выдел/часть лесотаксационного выдела	ч.9,20,21,22,30,32,33,34
Квартал	234
Лесотаксационный выдел/часть лесотаксационного выдела	ч.2,3,4,7,8,10,22
Квартал	241
Лесотаксационный выдел/часть лесотаксационного выдела	ч.21,23,33,38,40,43,44
Квартал	249
Лесотаксационный выдел/часть лесотаксационного выдела	ч.6,31,32
Квартал	250
Лесотаксационный выдел/часть лесотаксационного выдела	ч.10,13,18,27,28
Площадь проектируемого лесного участка, га	45,0626

Леса на территории Республики Башкортостан отнесены к защитным, эксплуатационным лесам, что отражено в Лесном плане Республики Башкортостан и лесохозяйственном регламенте Караидельского лесничества.

Количественные и качественные характеристики проектируемого лесного участка

Количественные и качественные характеристики проектируемого лесного участка составляются на основании данных государственного лесного реестра Караидельского лесничества.

Распределение земель приведены в таблице 6.

Таблица 6

Общая площадь, га	в том числе									
	лесные земли					нелесные земли				
	занятые лесными насаждениями всего	в том числе покрытые лесными культурами	лесные питомники, плантации	не занятые лесными насаждениями	итого	дороги	просеки	болота	другие	итого
1	2	3	4	5	6	7	8	9	10	11
45,0626	22,1460	0,0613	-	-	22,1460	2,3041	0,4539	-	20,1586	22,9166

Характеристика насаждений проектируемого лесного участка на период строительства приведены в таблице 7.

Таблица 7

Участковое лесничество/урочище (при наличии)	Номер квартала	Номер выдела	Состав насаждения или характеристика лесного участка при отсутствии насаждения	Площадь (га)/запас древесины при наличии (куб. м)	В том числе по группам возраста древостоя			
					Молодняк и	Средневозрастные	Приспевающие	Спелые и перестойные
1	2	3	4	5	6	7	8	9
кадастровый номер 02:30:000000:51(1)								
Караидельское	251	ч.13	3Е2П1Е2П1ЛП1ОС+Б	0,1158/30	-	-	0,1158/30	-
		ч.14	4ОС2Б4Е+П	0,7601/167	-	-	-	0,7601/167
		ч.18	8ОС2ЛП+Б	0,0209/4	-	-	-	0,0209/4
		ч.53	Просека квартальная	0,0249/-	-	-	-	-
	252	ч.16	6ОС3ЛП1Е+Б+П	0,0557/10	-	-	-	0,0557/10
		ч.17	8ОС2ЛП	0,2903/52	-	-	-	0,2903/52
		ч.18	Поселок	0,0905/-	-	-	-	-
		ч.19	6ОС3Б1Е+ЛП	0,2213/55	-	-	-	0,2213/55
		ч.20	6ОС3Б1Е+ЛП	0,6022/151	-	-	-	0,6022/151

		ч.27	6П1Е2ЛП1ОС+Б	0,1271/18	-	-	-	0,1271/18
		ч.29	4ЛПН2ЛП1Б2П1Е	0,1309/34	-	-	-	0,1309/34
		ч.31	9ОС1Е	0,3256/52	-	0,3256/52	-	-
		ч.55	3ЛП2ЛП1Б3П1Е	0,2145/56	-	-	-	0,2145/56
		ч.57	Просека квартальная	0,0067/-	-	-	-	-
	253	ч.18	6ОС1Б1Е1П1ЛП	0,3010/21	-	0,3010/21	-	-
		ч.19	Сенокос	0,0273/-	-	-	-	-
		ч.21	Линия электропередач	0,0134/-	-	-	-	-
		ч.24	7ОС2Б1ЛП+Е+П	0,8581/215	-	-	-	0,8581/215
		ч.25	7ОС2Б1ЛП+П+Е	0,4608/106	-	-	-	0,4608/106
		ч.26	7ОС1Б1Е1ЛП+П	0,2388/62	-	-	-	0,2388/62
		ч.43	Просека квартальная	0,0064/-	-	-	-	-
	254	ч.15	7ОС1Б1Е1ЛП+П	0,1784/46	-	-	-	0,1784/46
ч.16		7ОС1Б1Е1П	0,0650/17	-	-	-	0,0650/17	
Итого				5,1357/1096	-	0,6266/73	0,1158/30	4,2241/993
кадастровый номер 02:30:000000:51(2)								
Караидельское	254	ч.1	6ЛП1Е1П1ОС1Б	0,4631/102	-	-	-	0,4631/102
		ч.10	5ОС1ЛП1Б1ИЛ1Е1П	0,0392/7	-	0,0392/7	-	-
		ч.11	7ОС1ЛП1КЛ1ИЛ	0,1313/4	0,1313/4	-	-	-
		ч.12	7ОС1ЛП1ИЛ1КЛ+Е+П	0,3412/48	-	-	0,3412/48	-
		ч.17	Линия электропередач	0,0406/-	-	-	-	-
		ч.19	5ОС1Б1ЛП1ИЛ1Е1П	0,0155/2	-	0,0155/2	-	-
		ч.28	Свалка мусора производственных отходов	0,0852/-	-	-	-	-
		ч.29	5ОС1ЛП1ИЛ1КЛ1Е1П	0,1847/30	-	-	0,1847/30	-
		ч.30	5ЛП2КЛ2ИЛ1Б+ОС	0,0568/3	0,0568/3	-	-	-
		ч.47	5ОС1ЛП1ИЛ1КЛ1Е1П	0,1968/32	-	0,1968/32	-	-
		ч.49	Автомобильная дорога грунтовая лесохозяйственная	0,0018/-	-	-	-	-
ч.51	Просека квартальная	0,0061/-	-	-	-	-		

	255	ч.18	5ОС2Б1ИВ1ЛП1Е+П	0,0455/5	-	0,0455/5	-	-
		ч.19	4ОС1ИВ1Б1ЛП1ИЛ1П 1Е	0,5160/67	-	-	0,5160/67	-
		ч.20	4ОС2Б1ЛП1ИВ1Е1П	0,0638/7	-	0,0638/7	-	-
		ч.26	насаждение с породами искусственного происхождения 5ОС1ЛП1Б1ИЛ1Е1П	0,3637/51	-	0,3637/51	-	-
		ч.31	4ОС1ИВ1Б1ЛП1ИЛ1П 1Е	0,2873/37	-	0,2873/37	-	-
		ч.33	насаждение с породами искусственного происхождения 5ОС1ЛП1Б1ИЛ1Е1П	0,3601/50	-	0,3601/50	-	-
		ч.35	Автомобильная дорога грунтовая лесохозяйственная	0,0083/-	-	-	-	-
		ч.39	Просека граничная	0,0030/-	-	-	-	-
Итого				3,2100/445	0,1881/7	1,3719/191	1,0419/145	0,4631/102
кадастровый номер 02:30:000000:51(3)								
Резимское	171	ч.23	6Б1ОС1Е2П+Е	0,1343/30	-	-	-	0,1343/30
		ч.34	Пастбище, выгон суходольный	0,1900/-	-	-	-	-
		ч.48	Автомобильная дорога грунтовая лесохозяйственная	0,0055/-	-	-	-	-
		ч.49	Просека квартальная	0,2438/-	-	-	-	-
	172	ч.4	4П2Е2ЛП2Б+С	0,0636/15	-	-	-	0,0636/15
		ч.5	3Е2П2С2Б1ЛП	0,4065/98	-	-	-	0,4065/98
		ч.6	4ЛП2Б2ОС2П	0,0902/14	-	-	-	0,0902/14
		ч.8	5ЛП3Б1Е1П	0,7720/193	-	-	-	0,7720/193
ч.10	5ЛП3Б1Е1П	0,5325/139	-	-	-	0,5325/139		

		ч.12	Пастбище, выгон суходольный	0,1184/-	-	-	-	-
		ч.13	5ПЗЕ1ЛП1Б	0,1888/40	0,1888/40	-	-	-
		ч.14	4ПЗЕ2ЛП1Б	0,2061/29	0,2061/29	-	-	-
		ч.31	Автомобильная дорога грунтовая лесохозяйственная	0,0064/-	-	-	-	-
Итого				2,9581/558	0,3949/69	-	-	1,9991/489
кадастровый номер 02:30:000000:51(4)								
Резимское	171	ч.27	6Б2П1Е1С	0,0612/12	-	-	-	0,0612/12
		ч.31	лесные культуры 4Е2П1СЗБ+ЛП	0,0613/17	-	0,0613/17	-	-
Итого				0,1225/29	-	0,0613/17	-	0,0612/12
кадастровый номер 02:30:000000:51(5)								
Резимское	171	ч.36	6Б2ЛП2ДН+С	0,0266/3	-	-	-	0,0266/3
Итого				0,0266/3	-	-	-	0,0266/3
кадастровый номер 02:30:000000:51(6)								
Резимское	171	ч.34	Пастбище, выгон суходольный	0,1702/-	-	-	-	-
		ч.37	10Б	0,0127/2	-	-	-	0,0127/2
		ч.48	Автомобильная дорога грунтовая лесохозяйственная	0,0637/-	-	-	-	-
Итого				0,2466/2	-	-	-	0,0127/2
кадастровый номер 02:30:000000:51(7)								
Резимское	173	ч.3	3Е2П1С2Б2ЛП	0,0030/1	-	-	-	0,0030/1
Итого				0,0030/1	-	-	-	0,0030/1
кадастровый номер 02:30:000000:51(8)								

Резимское	173	ч.16	Линия электропередач	0,9916/-	-	-	-	-
		ч.30	Линия электропередач	0,1210/-	-	-	-	-
		ч.33	Просека квартальная	0,0480/-	-	-	-	-
	174	ч.15	Линия электропередач	1,3212/-	-	-	-	-
		ч.32	6БЗЛП1С+ДН+Е	0,3190/80	-	-	-	0,3190/80
		ч.33	5ОС1Б1ЛП1ЛП1Б1Е	1,0587/212	-	-	-	1,0587/212
	189	ч.3	Линия электропередач	0,0526/-	-	-	-	-
		ч.4	Линия электропередач	0,0958/-	-	-	-	-
		ч.5	6БЗЛП1ОС+ДН+С	0,3045/43	-	-	-	0,3045/43
		ч.12	8Б2С+ОС+ДН	0,0181/3	-	-	-	0,0181/3
	ч.35	Просека квартальная	0,0090/-	-	-	-	-	
Итого				4,3395/338	-	-	-	1,7003/338
кадастровый номер 02:30:000000:51(9)								
Резимское	189	ч.12	8Б2С+ОС+ДН	0,0009/0	-	-	-	0,0009/0
Итого				0,0009/0	-	-	-	0,0009/0
кадастровый номер 02:30:000000:51(10)								
Резимское	189	ч.11	8Б2С+ОС+ДН	0,0120/2	-	-	-	0,0120/2
Итого				0,0120/2	-	-	-	0,0120/2
кадастровый номер 02:30:000000:51(11)								
Кирзинское	45	ч.11	Сенокос суходольный единичные деревья 5Б5ОС	0,1430/-	-	-	-	-
		ч.12	10ОЛС	0,0588/5	-	0,0588/5	-	-
Итого				0,2018/5	-	0,0588/5	-	-
кадастровый номер 02:30:000000:51(12)								
Кирзинское	45	ч.11	Сенокос суходольный единичные деревья 5Б5ОС	0,2624/-	-	-	-	-
		ч.19	Сенокос суходольный	0,5695/-	-	-	-	-
	59	ч.3	Сенокос суходольный	0,4161/-	-	-	-	-
		ч.5	Сенокос суходольный	0,0346/-	-	-	-	-
		ч.6	Сенокос суходольный	0,4048/-	-	-	-	-

		ч.9	8Б1ЛП1ОС	0,0171/3	-	-	-	0,0171/3
		ч.37	10ИВК	0,0520/1	-	-	0,0520/1	-
		ч.38	Автомобильная дорога грунтовая лесохозяйственная	0,1576/-	-	-	-	-
		ч.39	Просека квартальная	0,0064/-	-	-	-	-
Итого				1,9205/4	-	-	0,0520/1	0,0171/3
кадастровый номер 02:30:000000:51(13)								
Резимское	201	ч.14	Сенокос суходольный	0,9894/-	-	-	-	-
		ч.31	Сенокос суходольный	0,6237/-	-	-	-	-
Итого				1,6131/-	-	-	-	-
кадастровый номер 02:30:000000:51(14)								
Кирзинское	59	ч.24	Пастбище, выгон суходольный	0,5532/-	-	-	-	-
		ч.34	4Б4ОС1ЛП1Е	0,0234/5	-	-	-	0,0234/5
		ч.38	Автомобильная дорога грунтовая лесохозяйственная	0,0065/-	-	-	-	-
	76	ч.34	Пастбище, выгон суходольный	1,5513/-	-	-	-	-
		ч.35	Пастбище, выгон суходольный	0,2712/-	-	-	-	-
		ч.38	Пастбище, выгон суходольный	0,3585/-	-	-	-	-
		ч.40	Автомобильная дорога грунтовая лесохозяйственная	0,0691/-	-	-	-	-
	ч.41	Просека квартальная	0,0108/-	-	-	-	-	
Итого				2,8440/5	-	-	-	0,0234/5
кадастровый номер 02:30:000000:51(15)								
Резимское	216	ч.1	Пастбище, выгон суходольный	0,1622/-	-	-	-	-

		ч.12	Пески	0,0143/-	-	-	-	-
		ч.34	Автомобильная дорога грунтовая лесохозяйственная	0,0117/-	-	-	-	-
Итого				0,1882/-	-	-	-	-
кадастровый номер 02:30:000000:51(16)								
Резимское	216	ч.22	Пастбище, выгон суходольный	0,0361/-	-	-	-	-
		ч.23	Пастбище, выгон суходольный	0,1827/-	-	-	-	-
		ч.24	3П2Е5ЛП+ОЛС	0,2494/52	-	-	0,2494/52	-
		ч.26	6ЛП1Б1ОС1Е1П	0,1724/47	-	-	0,1724/47	-
Итого				0,6406/99	-	-	0,4218/99	-
кадастровый номер 02:30:000000:51(17)								
Кирзинское	77	ч.1	Пастбище, выгон суходольный	0,0003/-	-	-	-	-
Итого				0,0003/-	-	-	-	-
кадастровый номер 02:30:000000:51(18)								
Кирзинское	77	ч.3	Пастбище, выгон суходольный	0,3229/-	-	-	-	-
		ч.13	Просека квартальная	0,0127/-	-	-	-	-
	78	ч.1	Сенокос суходольный	0,2747/-	-	-	-	-
		ч.2	Сенокос суходольный	0,5749/-	-	-	-	-
		ч.4	5ОС2ЛП1Б1Е1П	0,0032/1	-	-	-	0,0032/1
		ч.5	5ОС2ЛП2Б1П+Е	0,0483/11	-	-	-	0,0483/11
ч.15	Автомобильная дорога грунтовая лесохозяйственная	0,0068/-	-	-	-	-		
Итого				1,2435/12	-	-	-	0,0515/12
кадастровый номер 02:30:000000:51(19)								
Резимское	217	ч.18	Сенокос заболоченный	0,0554/-	-	-	-	-

Итого				0,0554/-	-	-	-	-
кадастровый номер 02:30:000000:51(20)								
Резимское	217	ч.17	Сенокос заболоченный	0,2311/-	-	-	-	-
		ч.19	Сенокос заболоченный	0,2287/-	-	-	-	-
		ч.20	Сенокос заболоченный	0,2679/-	-	-	-	-
		ч.24	Автомобильная дорога грунтовая общего пользования	0,0315/-	-	-	-	-
Итого				0,7592/-	-	-	-	-
кадастровый номер 02:30:000000:51(21)								
Резимское	218	ч.16	4ЛП2Б2П2Е+ОС	0,1664/27	-	-	-	0,1664/27
		ч.19	Прочие земли	0,0411/-	-	-	-	-
		ч.21	Пастбище, выгон суходольный	0,2070/-	-	-	-	-
		ч.32	Автомобильная дорога грунтовая лесохозяйственная	0,1507/-	-	-	-	-
Итого				0,5652/27	-	-	-	0,1664/27
кадастровый номер 02:30:000000:51(22)								
Резимское	218	ч.30	Автомобильная дорога с искусственным покрытием общего пользования	0,0004/-	-	-	-	-
Итого				0,0004/-	-	-	-	-
кадастровый номер 02:30:000000:51(23)								
Резимское	218	ч.29	Пастбище, выгон суходольный	0,5917/-	-	-	-	-
		ч.34	Просека квартальная	0,0073/-	-	-	-	-

	219	ч.35	Пастбище, выгон суходольный	0,2481/-	-	-	-	-
Итого				0,8471/-	-	-	-	-
кадастровый номер 02:30:000000:51(24)								
Кирзинское	100	ч.1	Пастбище, выгон суходольный	0,1315/-	-	-	-	-
		ч.2	6ЛП2Б2Е+П	0,0157/2	-	-	-	0,0157/2
		ч.4	Линия электропередач	0,2521/-	-	-	-	-
		ч.5	Линия электропередач	0,4183/-	-	-	-	-
		ч.6	Пастбище, выгон суходольный	0,0465/-	-	-	-	-
		ч.7	7Е1П2ЛП	0,0309/8	-	-	0,0309/8	-
		ч.24	Автомобильная дорога грунтовая лесохозяйственная	0,0017/-	-	-	-	-
	101	ч.9	Пастбище, выгон суходольный	0,0582/-	-	-	-	-
		ч.10	Линия электропередач	1,1012/-	-	-	-	-
		ч.11	Линия электропередач	0,1780/-	-	-	-	-
Итого				2,2403/10	-	-	0,0309/8	0,0157/2
кадастровый номер 02:30:000000:51(25)								
Резимское	229	ч.6	Пастбище, выгон суходольный	0,3294/-	-	-	-	-
		ч.7	Пастбище, выгон суходольный	0,1428/-	-	-	-	-
		ч.17	Пастбище, выгон суходольный	0,0489/-	-	-	-	-
		ч.29	Линия электропередач	0,0233/-	-	-	-	-
Итого				0,5444/-	-	-	-	-
кадастровый номер 02:30:000000:51(26)								

Резимское	224	ч.42	Автомобильная дорога с искусственным покрытием общего пользования	0,0569/-	-	-	-	-
		ч.43	4ОЛС2ОС2ИЛ1Б1ИВ+Е	0,1041/8	-	0,1041/8	-	-
		ч.53	Сенокос суходольный	0,0161/-	-	-	-	-
		ч.54	5ОС2Б1ЛП1ИЛ1П+Е+Б	0,2234/40	-	-	0,2234/40	-
		ч.58	Просека квартальная	0,0016/-	-	-	-	-
	229	ч.13	Пастбище, выгон суходольный	0,3335/-	-	-	-	-
		ч.17	Пастбище, выгон суходольный	0,0114/-	-	-	-	-
		ч.18	Пастбище, выгон суходольный	0,0399/-	-	-	-	-
		ч.20	Пастбище, выгон суходольный	0,1606/-	-	-	-	-
		ч.21	Пастбище, выгон суходольный	0,1583/-	-	-	-	-
		ч.22	Пастбище, выгон суходольный	1,1017/-	-	-	-	-
		ч.25	Автомобильная дорога с искусственным покрытием общего пользования	0,0399/-	-	-	-	-
		ч.26	Автомобильная дорога с искусственным покрытием общего пользования	0,0317/-	-	-	-	-
		ч.28	Просека квартальная	0,0180/-	-	-	-	-
		ч.29	Линия электропередач	0,0992/-	-	-	-	-

	230	ч.23	Пастбище, выгон суходольный	0,4544/-	-	-	-	-	
		ч.24	Автомобильная дорога с искусственным покрытием общего пользования	0,0414/-	-	-	-	-	
		ч.25	4Е2П1ОС1Б1ЛП1Е	1,3588/340	-	1,3588/340	-	-	
		ч.46	Просека квартальная	0,0066/-	-	-	-	-	
	231	ч.13	5ОС2Б3Е	1,1432/160	-	-	1,1432/160	-	
		ч.39	Просека квартальная	0,0016/-	-	-	-	-	
	232	ч.9	4ОС3Б2ЛП1Е культуры под пологом 10Е	0,0554/8	-	0,0554/8	-	-	
		ч.11	Автомобильная дорога с искусственным покрытием общего пользования	0,2896/-	-	-	-	-	
		ч.14	6ОС2Е2Б	0,2325/37	-	0,2325/37	-	-	
		ч.15	6ОС3П1ЛП	0,3494/59	-	0,3494/59	-	-	
		ч.25	Просека квартальная	0,0080/-	-	-	-	-	
	233	ч.9	Автомобильная дорога с искусственным покрытием общего пользования	0,2298/-	-	-	-	-	
		ч.30	6ЛП3ЛП1Б	0,1651/25	-	-	-	0,1651/25	
		ч.32	6Б1ОС1ЛП2П+С	0,0263/2	-	-	-	0,0263/2	
		ч.33	Сенокос суходольный	0,0347/-	-	-	-	-	
		ч.36	Просека квартальная	0,0016/-	-	-	-	-	
	Итого				6,7947/679	-	2,1002/452	1,3666/200	0,1914/27
	кадастровый номер 02:30:000000:51(27)								

Резимское	238	ч.6	Пастбище, выгон суходольный	0,1744/-	-	-	-	-
		ч.7	10Б+ЛП	0,0779/13	-	-	-	0,0779/13
		ч.10	Крутой склон	0,0078/-	-	-	-	-
		ч.11	Линия электропередач	0,0020/-	-	-	-	-
Итого				0,2621/13	-	-	-	0,0779/13
кадастровый номер 02:30:000000:51(28)								
Резимское	225	ч.29	5ОСЗБ2ОЛС	0,0339/4	-	-	0,0339/4	-
Итого				0,0339/4	-	-	0,0339/4	-
кадастровый номер 02:30:000000:51(29)								
Резимское	225	ч.29	5ОСЗБ2ОЛС	0,0411/5	-	-	0,0411/5	-
		ч.30	4ОСЗБ1ЛП2Е+ИЛ+С	0,0191/4	-	-	-	0,0191/4
Итого				0,0602/9	-	-	0,0411/5	0,0191/4
кадастровый номер 02:30:000000:51(30)								
Резимское	233	ч.20	6ОС2ЛП2Б+Е	0,5515/39	-	0,5515/39	-	-
		ч.21	Автомобильная дорога с искусственным покрытием общего пользования	0,1377/-	-	-	-	-
		ч.22	5ОС3ЛП2Б+ОЛС	0,0310/2	-	0,0310/2	-	-
		ч.34	5ЛПЗБ1ОС1П+С	0,0408/7	-	-	-	0,0408/7
		ч.37	Просека квартальная	0,0065/-	-	-	-	-
	234	ч.2	7ОС1Б1ЛП1ИЛ+Е	0,0202/3	-	0,0202/3	-	-
		ч.3	Сенокос суходольный	0,2024/-	-	-	-	-
		ч.4	6ОС2Б1Е1П+ИЛ	0,4708/90	-	0,4708/90	-	-
		ч.7	5ЛП2Б1ОС2П+ИЛ	0,0872/18	-	-	-	0,0872/18
		ч.8	9ОС1ЛП	0,0789/14	-	-	-	0,0789/14
ч.10	4ЛП2Б2ОС1ИЛ1П	0,4430/71	-	-	-	0,4430/71		

		ч.22	Автомобильная дорога с искусственным покрытием общего пользования	0,4921/-	-	-	-	-
		ч.30	Просека квартальная	0,0064/-	-	-	-	-
	241	ч.21	10ОС+Б	0,0569/11	-	-	-	0,0569/11
		ч.23	Сенокос суходольный	0,0604/-	-	-	-	-
		ч.24	Сенокос суходольный	0,0905/-	-	-	-	-
		ч.33	5ЛП1Б2ОС1П1Е	0,0324/5	-	-	0,0324/5	-
		ч.38	5ЛП2ИЛ2Б1П+ДН+Е	0,3771/68	-	-	-	0,3771/68
		ч.40	4Е1П2С2Б1ОС	0,1376/25	-	0,1376/25	-	-
		ч.43	6ОС1ЛП2П1Е	0,0883/18	-	-	-	0,0883/18
		ч.44	Сенокос суходольный	0,0486/-	-	-	-	-
		ч.46	Просека квартальная	0,0016/-	-	-	-	-
	249	ч.6	3ЛП2ОС1Б2Е2П	0,3062/55	-	-	-	0,3062/55
		ч.31	7ЛП1Б1Е1П	0,2553/41	-	-	-	0,2553/41
		ч.32	9ОС1ЛП+Б+П	0,0638/15	-	-	-	0,0638/15
		ч.35	Просека квартальная	0,0016/-	-	-	-	-
	250	ч.10	9ОС1ЛП+Б+П	0,0225/5	-	-	-	0,0225/5
		ч.13	6ОС2Б1ЛП1Е	0,1836/33	-	-	-	0,1836/33
		ч.17	Сенокос суходольный	0,3720/-	-	-	-	-
		ч.18	Автомобильная дорога с искусственным покрытием общего пользования	0,1035/-	-	-	-	-
		ч.19	Пастбище, выгон суходольный	0,2761/-	-	-	-	-
		ч.22	5ОС3Б2ЛП+Е+П	0,2716/49	-	-	-	0,2716/49

		ч.23	Автомобильная дорога с искусственным покрытием общего пользования	0,0124/-	-	-	-	-
		ч.24	Пастбище, выгон суходольный	0,3231/-	-	-	-	-
		ч.25	Пастбище, выгон суходольный	0,0988/-	-	-	-	-
		ч.27	Сенокос суходольный	0,4163/-	-	-	-	-
		ч.28	7ОС2Б1ЛП+П+Е	0,0844/18	-	-	-	0,0844/18
		ч.29	Просека квартальная	0,0063/-	-	-	-	-
Итого				6,2594/587	-	1,2111/159	0,0324/5	2,3596/423
кадастровый номер 02:30:000000:3536								
Резимское	225	ч.24	Сенокос суходольный	0,0117/-	-	-	-	-
		ч.29	5ОС3Б2ОЛС	0,1215/15	-	-	0,1215/15	-
		ч.30	4ОС3Б1ЛП2Е+ИЛ+С	0,5907/124	-	-	-	0,5907/124
		ч.46	Автомобильная дорога с искусственным покрытием общего пользования	0,3474/-	-	-	-	-
Итого				1,0713/139	-	-	0,1215/15	0,5907/124
кадастровый номер 02:30:000000:3541								
Резимское	103	ч.4	5Б2ОС1ЛП1Е1П+ЛП	0,8594/95	-	0,8594/95	-	-
		ч.45	Просека граничная	0,0027/-	-	-	-	-
Итого				0,8621/95	-	0,8594/95	-	-
Всего				45,0626/4162	0,5830/76	6,2893/992	3,2579/512	12,0158/2582

Средние таксационные показатели насаждений проектируемого лесного участка на период строительства приведены в таблице 8.

Таблица 8

Целевое назначение лесов	Хозяйство, преобладающая порода	Состав насаждений	Возраст	Бонитет	Полнота	Средний запас древесины (куб.м/га)		
						Средневозрастные	Приспевающие	Спелые и перестойные
1	2	3	4	5	6	7	8	9
Защитные леса (леса, выполняющие функции защиты природных и иных объектов: леса, расположенные в защитных полосах лесов)	мягколиственное, осина	4ОС2ЛП2Б1Е1П+ИЛ+ОЛС+ИВ+КЛ	55	2	0,6	138	144	185
	хвойное, ель	5Е2П1Б1ОС1ЛП+С	60	2	0,7	244	-	-
Защитные леса (ценные леса: запретные полосы лесов, расположенные вдоль водных объектов)	мягколиственное, осина	4ОС2Б2ЛП1Е1П+ИЛ+КЛ+ИВ+С	57	2	0,7	118	139	228
	хвойное, пихта	3ПЗЕ2ЛП1Б1С+ОС	72	2	0,5	-	210	220
Защитные леса (леса, расположенные в водоохранных зонах)	мягколиственное, береза	3Б3ЛП1ОЛС1ОС1ИВК1Е+П+С	63	3	0,6	80	214	185
	хвойное, ель	7Е1П2ЛП	90	1	0,5	-	270	-
Защитные леса (ценные леса: нерестоохраняемые полосы лесов)	мягколиственное, осина	3ОС3Е3Б1П+ЛП+С+ДН	79	2	0,6	-	-	215
	хвойное, ель	4Е3П1Б1ЛП1ОС+С	89	2	0,6	270	260	-

Виды и объемы использования лесов на проектируемом лесном участке приведены в таблице 9.

Таблица 9

Целевое назначение лесов	Хозяйство (хвойное, твердолиственное, мягколиственное)	Площадь (га)	Единица измерения	Объемы использования лесов (изъятия лесных ресурсов)
1	2	3	4	5
Вид использования лесов – Строительство, реконструкция, эксплуатация линейных объектов				
Цель предоставления лесного участка – под объект: «Межпоселковый газопровод с. Магинск – д. Абдуллино – с. Караяр – п. Комсомольский – д. Новый Бердяш – д. Шамратово – с. Атяш Караидельского района Республики Башкортостан»				
Защитные леса (леса, выполняющие функции защиты природных и иных объектов: леса, расположенные в защитных полосах лесов)	мягколиственное	7,2635	-	-
	хвойное	1,4964	-	-
Защитные леса (ценные леса: запретные полосы лесов, расположенные вдоль водных объектов)	мягколиственное	10,4402	-	-
	хвойное	1,2445	-	-
Защитные леса (леса, расположенные в водоохраных зонах)	мягколиственное	0,4776	-	-
	хвойное	0,0309	-	-
Защитные леса (ценные леса: нерестоохраняемые полосы лесов)	мягколиственное	1,0158	-	-
	хвойное	0,1771	-	-

## Виды разрешенного использования лесов на проектируемом лесном участке

Лесохозяйственным регламентом Караидельского лесничества на проектируемом лесном участке установлены следующие виды разрешенного использования лесов:

заготовка древесины

заготовка и сбор недревесных лесных ресурсов (заготовка пневого осмола не допускается на берегозащитных, почвозащитных участках лесов, расположенных вдоль водных объектов, склонов оврагов, а также в молодняках с полнотой 0,8 - 1,0; запрещается сбор подстилки в лесах, выполняющих функции защиты природных и иных объектов, в лесах, расположенных в водоохраных зонах, в ценных лесах);

заготовка пищевых лесных ресурсов и сбор лекарственных растений;

осуществление видов деятельности в сфере охотничьего хозяйства;

ведение сельского хозяйства (в лесах, расположенных в водоохраных зонах запрещается ведение сельского хозяйства, за исключением сенокосения и пчеловодства (с 1 марта 2022 г. – за исключением сенокосения, пчеловодства и товарной аквакультуры (товарного рыбоводства); а также в ОЗУ (кроме заповедных лесных участков) запрещается ведение сельского хозяйства, за исключением сенокосения и пчеловодства);

осуществление научно-исследовательской деятельности, образовательной деятельности;

осуществление рекреационной деятельности;

выращивание лесных плодовых, ягодных, декоративных растений, лекарственных растений;

создание лесных питомников и их эксплуатация;

осуществление геологического изучения недр, разведка и добыча полезных ископаемых;

строительство и эксплуатация водохранилищ и иных искусственных водных объектов, а также морских портов, морских терминалов, речных портов, причалов; строительство и эксплуатация гидротехнических сооружений;

строительство, реконструкция, эксплуатация линейных объектов;

осуществление религиозной деятельности.

### Сведения об обременениях проектируемого лесного участка

По данным государственного лесного реестра кварталы № 172 (части выделов 4, 5, 6, 8, 10, 12, 13, 14, 31), № 173 (части выделов 3, 16, 30, 33), № 174 (части выделов 15, 32, 33), № 189 (части выделов 3, 4, 5, 11, 12, 35), № 217 (части выделов 17, 18, 19, 20, 24), № 218 (части выделов 16, 19, 21, 29, 30, 32, 34), № 219 (часть выдела 35), № 230 (части выделов 23, 24, 25, 46), № 231 (части выделов 13, 39), № 232 (части выделов 9, 11, 14, 15, 25), № 233 (части выделов 9, 20, 21, 22, 30, 32, 33, 34, 36, 37), № 234 (части выделов 2, 3, 4, 7, 8, 10, 22, 30), Резимского участкового лесничества, кварталы № 251 (части выделов 13, 14, 18, 53), № 252

(части выделов 16, 17, 18, 19, 20, 27, 29, 31, 55, 57), № 254 (части выделов 1, 10, 11, 12, 15, 16, 17, 19, 28, 29, 30, 47, 49, 51), № 255 (части выделов 18, 19, 20, 26, 31, 33, 35, 39), Караидельского участкового лесничества, Караидельского лесничества имеют обременение по договору аренды лесного участка от 23 июля 2012 года № 15 (заготовка древесины) сроком по 30 августа 2061 года.

Сведения о наличии зданий, сооружений, объектов, связанных с созданием лесной инфраструктуры на проектируемом лесном участке

Сведения о наличии зданий, сооружений, объектов, связанных с созданием лесной инфраструктуры на проектируемом лесном участке приведены в таблице 10.

Таблица 10

№ п/п	Участковое лесничество/урочище (при наличии)	Номер квартала	Номер выдела	Площадь объекта (га)	Наименование объекта
1	2	3	4	5	6
объекты, связанные с созданием лесной инфраструктуры					
1	Караидельское	251	ч.53	0,0249	Просека квартальная
2		252	ч.57	0,0067	Просека квартальная
3		253	ч.43	0,0064	Просека квартальная
4		254	ч.49	0,0018	Автомобильная дорога грунтовая лесохозяйственная
5			ч.51	0,0061	Просека квартальная
6		255	ч.35	0,0083	Автомобильная дорога грунтовая лесохозяйственная
7			ч.39	0,0030	Просека граничная
8	Резимское	171	ч.48	0,0692	Автомобильная дорога грунтовая лесохозяйственная
9			ч.49	0,2438	Просека квартальная
10		172	ч.31	0,0064	Автомобильная дорога грунтовая лесохозяйственная
11		173	ч.33	0,0480	Просека квартальная
12		189	ч.35	0,0090	Просека квартальная
13		216	ч.34	0,0117	Автомобильная дорога грунтовая лесохозяйственная
14		218	ч.32	0,1507	Автомобильная дорога грунтовая лесохозяйственная
15			ч.34	0,0073	Просека квартальная
16		224	ч.58	0,0016	Просека квартальная
17		229	ч.28	0,0180	Просека квартальная
18		230	ч.46	0,0066	Просека квартальная

19		231	ч.39	0,0016	Просека квартальная	
20		232	ч.25	0,0080	Просека квартальная	
21		233	ч.36	0,0016	Просека квартальная	
22			ч.37	0,0065	Просека квартальная	
23		234	ч.30	0,0064	Просека квартальная	
24		241	ч.46	0,0016	Просека квартальная	
25		249	ч.35	0,0016	Просека квартальная	
26		250	ч.29	0,0063	Просека квартальная	
27		103	ч.45	0,0027	Просека граничная	
28	Кирзинское	59	ч.38	0,1641	Автомобильная дорога грунтовая лесохозяйственная	
29			ч.39	0,0064	Просека квартальная	
30		76	ч.40	0,0691	Автомобильная дорога грунтовая лесохозяйственная	
31			ч.41	0,0108	Просека квартальная	
32		77	ч.13	0,0127	Просека квартальная	
33		78	ч.15	0,0068	Автомобильная дорога грунтовая лесохозяйственная	
34		100	ч.24	0,0017	Автомобильная дорога грунтовая лесохозяйственная	
35			ч.25	0,0062	Просека квартальная	
объекты, не связанные с созданием лесной инфраструктуры						
1		Караидельское	253	ч.21	0,0134	Линия электропередач
2	254		ч.17	0,0406	Линия электропередач	
3	Резимское	173	ч.16	0,9916	Линия электропередач	
4			ч.30	0,1210	Линия электропередач	
5		174	ч.15	1,3212	Линия электропередач	
6		189	ч.3	0,0526	Линия электропередач	
7			ч.4	0,0958	Линия электропередач	
8		217	ч.24	0,0315	Автомобильная дорога грунтовая общего пользования	
9		218	ч.30	0,0004	Автомобильная дорога грунтовая общего пользования	
10		229	ч.25	0,0399	Автомобильная дорога грунтовая общего пользования	
11			ч.26	0,0317	Автомобильная дорога грунтовая общего пользования	
12			ч.29	0,1225	Линия электропередач	
13		224	ч.42	0,0569	Автомобильная дорога грунтовая общего пользования	

14		230	ч.24	0,0414	Автомобильная дорога грунтовая общего пользования	
15		232	ч.11	0,2896	Автомобильная дорога грунтовая общего пользования	
16		233	ч.9	0,2298	Автомобильная дорога грунтовая общего пользования	
17			ч.21	0,1377	Автомобильная дорога грунтовая общего пользования	
18		234	ч.22	0,4921	Автомобильная дорога грунтовая общего пользования	
19		238	ч.11	0,0020	Линия электропередач	
20		250	ч.18	0,1035	Автомобильная дорога грунтовая общего пользования	
21			ч.23	0,0124	Автомобильная дорога грунтовая общего пользования	
22		225	ч.46	0,3474	Автомобильная дорога грунтовая общего пользования	
23		Кирзинское	100	ч.4	0,2521	Линия электропередач
24				ч.5	0,4183	Линия электропередач
25			101	ч.10	1,1012	Линия электропередач
26			ч.11	0,1780	Линия электропередач	

Сведения о наличии на проектируемом лесном участке особо защитных участков лесов, особо охраняемых природных территорий, зон с особыми условиями использования территорий

Согласно данным государственного лесного реестра на проектируемом лесном участке имеются особо защитные участки лесов, особо охраняемых природных территорий, зон с особыми условиями использования территорий.

Таблица 11

№ п/п	Участковое лесничество/ урочище (при наличии)	Номер квартала	Номер выдела	Виды ОЗУ, наименования ООПТ, виды зон с особыми условиями использования территории	Площадь объекта (га)
1	2	3	4	5	6
1	Караидельское	251	ч.13	ОЗУ: участки лесов вокруг сельских населенных пунктов и садовых товариществ	0,1158
2					0,7601

3			ч.18		0,0209		
4		252	ч.16		0,0557		
5			ч.19		0,2213		
6	Кирзинское	78	ч.4	ОЗУ: берегозащитные участки лесов	0,0032		
7		45	ч.12		0,0588		
8		59	ч.9		0,0171		
9			ч.34		0,0234		
10			ч.37		0,0520		
11		78	ч.5		0,0483		
12		100	ч.2		0,0157		
13			ч.7		0,0309		
14		Резимское	173		ч.3	ОЗУ: участки лесов вокруг сельских населенных пунктов и садовых товариществ	0,0030
15			189		ч.11		0,0120
16	216		ч.26	0,1724			
17	238		ч.7	0,0779			
18	171		ч.27	0,0612			
19			ч.31	0,0613			
20			ч.36	0,0266			
21			ч.37	0,0127			
22	172		ч.4	0,0636			
23			ч.5	0,4065			
24			ч.6	0,0902			
25			ч.8	0,7720			
26	174		ч.32	0,3190			
27			ч.33	1,0587			
28	189		ч.5	0,3045			
29			ч.12	0,0190			
30	216		ч.24	0,2494			
31	249		ч.6	0,3062			
32			ч.31	0,2553			
33	250	ч.10	0,0225				
34		ч.13	0,1836				
35		ч.22	0,2716				
36	241	ч.33	0,0324				
37		ч.43	0,0883				
38	225	ч.29	ОЗУ: участки лесов вокруг глухариных токов	0,1965			
39	224	ч.43		0,1041			

### Проектирование вида использования лесов лесного участка

Согласно лесохозяйственному регламенту Караидельского лесничества, кварталы № 45 (части выделов 11, 12, 19), № 59 (части выделов 3, 5, 6, 9, 24, 34, 37, 38, 39), № 76 (части выделов 34, 35, 38, 40, 41), № 77 (части выделов 1, 3, 13), № 78 (части выделов 1, 2, 4, 5, 15), № 100 (части выделов 1, 2, 4, 5, 6, 7, 24, 25), № 101 (части выделов 9, 10, 11), Кирзинского участкового лесничества, кварталы № 251 (части выделов 13, 14, 18, 53), № 252 (части выделов 16, 17, 18, 19, 20, 27, 29, 31, 55, 57), № 253 (части выделов 18, 19, 21, 24, 25, 26, 43), № 254 (части

выделов 1, 10, 11, 12, 15, 16, 17, 19, 28, 29, 30, 47, 49, 51), № 255 (части выделов 18, 19, 20, 26, 31, 33, 35, 39), Караидельского участкового лесничества, кварталы № 103 (части выделов 4, 45), № 171 (части выделов 23, 27, 31, 34, 36, 37, 48, 49), № 172 (части выделов 4, 5, 6, 8, 10, 12, 13, 14, 31), № 173 (части выделов 3, 16, 30, 33), № 174 (части выделов 15, 32, 33), № 189 (части выделов 3, 4, 5, 11, 12, 35), № 201 (части выделов 14, 31), № 216 (части выделов 1, 12, 22, 23, 24, 26, 34), № 217 (части выделов 17, 18, 19, 20, 24), № 218 (части выделов 16, 19, 21, 29, 30, 32, 34), № 219 (часть выдела 35), № 224 (части выделов 42, 43, 53, 54, 58), № 225 (части выделов 24, 29, 30, 46), № 229 (части выделов 6, 7, 13, 17, 18, 20, 21, 22, 25, 26, 28, 29), № 230 (части выделов 23, 24, 25, 46), № 231 (части выделов 13, 39), № 232 (части выделов 9, 11, 14, 15, 25), № 233 (части выделов 9, 20, 21, 22, 30, 32, 33, 34, 36, 37), № 234 (части выделов 2, 3, 4, 7, 8, 10, 22, 30), № 238 (части выделов 6, 7, 10, 11), № 241 (части выделов 21, 23, 24, 33, 38, 40, 43, 44, 46), № 249 (части выделов 6, 31, 32, 35), № 250 (части выделов 10, 13, 17, 18, 19, 22, 23, 24, 25, 27, 28, 29), Резимского участкового лесничества, в границе которых расположен проектируемый лесной участок, относятся к зоне планируемого освоения лесов для строительства, реконструкции, эксплуатации линейных объектов.

#### Нуримановское лесничество

##### Местоположение, границы и площадь проектируемого лесного участка

Субъект Российской Федерации	Республика Башкортостан
Муниципальное образование	Караидельский район
Категория земель	Земли лесного фонда
Лесничество (лесопарк)	Нуримановское лесничество
Участковое лесничество, урочище (при наличии)	Атняшское
Целевое назначение лесов, категория защитных лесов	Защитные леса, леса, расположенные в водоохраных зонах
Квартал	4
Лесотаксационный выдел/часть лесотаксационного выдела	ч.13
Площадь проектируемого лесного участка, га	0,0977

Леса на территории Республики Башкортостан отнесены к защитным лесам, что отражено в Лесном плане Республики Башкортостан, и лесохозяйственном регламенте Нуримановского лесничества

##### Количественные и качественные характеристики проектируемого лесного участка

Количественные и качественные характеристики проектируемого лесного участка составляются на основании данных государственного лесного реестра Нуримановского лесничества. Распределение земель приведены в таблице 12.

Таблица 12

Общая площадь, га	в том числе									
	лесные земли					нелесные земли				
	занятые лесными насаждениями всего	в том числе покрытые лесными культурами	лесные питомники, плантации	не занятые лесными насаждениями	итого	дороги	просеки	болота	другие	итого
1	2	3	4	5	6	7	8	9	10	11
0,0977	-	-	-	-	-	-	-	-	0,0977	0,0977

Характеристика насаждений проектируемого лесного участка на период строительства приведены в таблице 13.

Таблица 13

Участковое лесничество/урочище (при наличии)	Номер квартала	Номер выдела	Состав насаждения или характеристика лесного участка при отсутствии насаждения	Площадь (га)/запас древесины при наличии (куб. м)	В том числе по группам возраста древостоя			
					Молодняки	Средневозрастные	Приспевающие	Спелые и перестойные
1	2	3	4	5	6	7	8	9
кадастровый номер 02:41:000000:245								
Атняшское	4	ч.13	поселок	0,0977/-	-	-	-	-

Средние таксационные показатели насаждений проектируемого лесного участка на период строительства приведены в таблице 14.

Таблица 14

Целевое назначение лесов	Хозяйство, преобладающая порода	Состав насаждений	Возраст	Бонитет	Полнота	Средний запас древесины (куб.м/га)		
						Средневозрастные	Приспевающие	Спелые и перестойные
1	2	3	4	5	6	7	8	9
Защитные леса	-	-	-	-	-	-	-	-

Виды и объемы использования лесов на проектируемом лесном участке приведены в таблице 15.

Таблица 15

Целевое назначение лесов	Хозяйство (хвойное, твердолиственное, мягколиственное)	Площадь (га)	Единица измерения	Объемы использования лесов (изъятия лесных ресурсов)
1	2	3	4	5
Вид использования лесов – Строительство, реконструкция, эксплуатация линейных объектов				
Цель предоставления лесного участка – под объект: «Межпоселковый газопровод с. Магинск – д. Абдуллино – с. Караяр – п. Комсомольский – д. Новый Бердяш – д. Шамратово – с. Атияш Караидельского района Республики Башкортостан»				
Защитные леса	-	-	-	-

## Виды разрешенного использования лесов на проектируемом лесном участке

Лесохозяйственным регламентом Нуримановского лесничества на проектируемом лесном участке установлены следующие виды разрешенного использования лесов:

- заготовка древесины
- заготовка и сбор недревесных лесных ресурсов (запрещается сбор подстилки в лесах, расположенных в водоохраных зонах);
- заготовка пищевых лесных ресурсов и сбор лекарственных растений;
- осуществление видов деятельности в сфере охотничьего хозяйства;
- ведение сельского хозяйства (в лесах, расположенных в водоохраных зонах запрещается ведение сельского хозяйства, за исключением сенокосения и пчеловодства (с 1 марта 2022 года – за исключением сенокосения, пчеловодства и товарной аквакультуры (товарного рыбоводства));
- осуществление научно-исследовательской деятельности, образовательной деятельности;
- осуществление рекреационной деятельности;
- выращивание лесных плодовых, ягодных, декоративных растений, лекарственных растений;
- создание лесных питомников и их эксплуатация;
- осуществление геологического изучения недр, разведка и добыча полезных ископаемых;
- строительство и эксплуатация водохранилищ и иных искусственных водных объектов, а также морских портов, морских терминалов, речных портов, причалов; строительство и эксплуатация гидротехнических сооружений;
- строительство, реконструкция, эксплуатация линейных объектов;
- осуществление религиозной деятельности.

Сведения о наличии зданий, сооружений, объектов, связанных с созданием  
лесной инфраструктуры на проектируемом лесном участке

Сведения о наличии зданий, сооружений, объектов, связанных с созданием лесной инфраструктуры на проектируемом лесном участке приведены в таблице 16.

Таблица 16

№ п/п	Участковое лесничество/урочище (при наличии)	Номер квартала	Номер выдела	Площадь объекта (га)	Наименование объекта
1	2	3	4	5	6
-	-	-	-	-	-

## Сведения об обременениях проектируемого лесного участка

По данным государственного лесного реестра квартал № 4 (часть выдела 13), Атняшского участкового лесничества, Нуримановского лесничества, не имеет обременение.

Сведения о наличии на проектируемом лесном участке особо защитных участков лесов, особо охраняемых природных территорий, зон с особыми условиями использования территорий

Согласно данным государственного лесного реестра на проектируемом лесном участке отсутствуют особо защитные участки лесов, особо охраняемых природных территорий, зон с особыми условиями использования территорий.

Таблица 17

№ п/п	Участковое лесничество/ урочище (при наличии)	Номер квартала	Номер выдела	Виды ОЗУ, наименовании ООПТ, виды зон с особыми условиями использования территории	Площадь объекта (га)
1	2	3	4	5	6
-	-	-	-	-	-

## Проектирование вида использования лесов лесного участка

Согласно лесохозяйственному регламенту Нуримановского лесничества, квартал № 4 (часть выдела 13), Атняшского участкового лесничества, в границе которого расположен проектируемый лесной участок, относится к зоне планируемого освоения лесов для строительства, реконструкции, эксплуатации линейных объектов.

## 3. Сведения о границах территории, применительно к которой осуществляется подготовка проекта межевания

Координаты характерных точек границ территории, применительно к которой осуществляется подготовка проекта межевания, определены в системе координат, используемой для ведения Единого государственного реестра недвижимости МСК-02, приведены в таблице 18.

Таблица 18

№ точки	Координаты	
	X	Y
1	756484.88	2249767.11
2	756434.61	2249759.91

№ точки	Координаты	
	X	Y
3	756385.92	2249740.23
4	756352.19	2249697.06

№ точки	Координаты	
	X	Y
5	756164.55	2249547.80
6	756146.14	2249520.99
7	756126.81	2249505.29
8	756078.39	2249476.04
9	756034.75	2249456.17
10	755955.44	2249420.07
11	755920.84	2249404.15
12	755891.07	2249389.55
13	755869.83	2249379.13
14	755817.88	2249352.10
15	755754.05	2249318.86
16	755711.13	2249296.50
17	755722.08	2249275.48
18	755655.77	2249240.94
19	755655.54	2249241.39
20	755638.26	2249232.39
21	755626.22	2249222.80
22	755626.54	2249222.42
23	755606.94	2249206.82
24	755573.11	2249167.21
25	755572.73	2249167.53
26	755563.26	2249156.44
27	755558.54	2249142.32
28	755559.01	2249142.16
29	755529.10	2249052.70
30	755528.62	2249052.86
31	755523.70	2249038.15
32	755520.49	2249013.72
33	755520.98	2249013.63
34	755516.37	2248978.55
35	755500.64	2248931.49
36	755497.17	2248925.36
37	755496.74	2248925.62
38	755482.34	2248900.15
39	755482.77	2248899.91
40	755468.92	2248875.42

№ точки	Координаты	
	X	Y
41	755413.98	2248831.70
42	755413.68	2248832.10
43	755390.87	2248813.95
44	755391.17	2248813.55
45	755342.77	2248775.04
46	755306.86	2248764.39
47	755306.73	2248764.88
48	755278.64	2248756.55
49	755278.77	2248756.07
50	755251.82	2248748.08
51	755183.60	2248745.31
52	755183.57	2248745.80
53	755154.08	2248744.61
54	755154.08	2248744.09
55	755113.87	2248742.44
56	755055.38	2248739.24
57	755055.36	2248739.74
58	755026.48	2248738.16
59	755026.50	2248737.66
60	755006.23	2248736.55
61	754940.71	2248732.15
62	754940.67	2248732.65
63	754926.29	2248731.68
64	754910.73	2248729.79
65	754910.81	2248729.22
66	754849.10	2248721.39
67	754810.61	2248709.98
68	754810.46	2248710.46
69	754782.59	2248702.20
70	754782.73	2248701.72
71	754745.21	2248690.60
72	754692.74	2248663.27
73	754692.51	2248663.71
74	754666.77	2248650.31
75	754667.00	2248649.87
76	754580.74	2248604.94

№ точки	Координаты	
	X	Y
77	754580.49	2248605.38
78	754568.98	2248599.38
79	754556.53	2248589.48
80	754556.84	2248589.08
81	754494.92	2248539.81
82	754480.08	2248532.09
83	754479.85	2248532.53
84	754453.93	2248519.03
85	754454.17	2248518.59
86	754377.07	2248478.44
87	754376.84	2248478.88
88	754350.94	2248465.40
89	754351.17	2248464.95
90	754268.96	2248422.14
91	754268.73	2248422.58
92	754255.17	2248415.52
93	754243.36	2248406.12
94	754243.67	2248405.73
95	754171.79	2248348.53
96	754171.48	2248348.92
97	754149.09	2248331.11
98	754149.38	2248330.70
99	754073.11	2248270.01
100	754072.80	2248270.40
101	754049.22	2248251.65
102	754049.54	2248251.25
103	754001.18	2248212.77
104	753978.66	2248201.84
105	753978.43	2248202.28
106	753952.65	2248189.76
107	753952.87	2248189.31
108	753868.18	2248148.19
109	753867.96	2248148.64
110	753848.48	2248139.17
111	753842.07	2248137.06
112	753842.22	2248136.58

№ точки	Координаты	
	X	Y
113	753757.52	2248108.60
114	753757.36	2248109.09
115	753728.94	2248099.68
116	753729.09	2248099.21
117	753640.12	2248069.83
118	753639.97	2248070.30
119	753612.13	2248061.11
120	753612.29	2248060.63
121	753529.46	2248033.27
122	753529.30	2248033.75
123	753501.47	2248024.55
124	753501.62	2248024.08
125	753412.03	2247994.48
126	753411.87	2247994.96
127	753384.43	2247985.89
128	753384.57	2247985.41
129	753301.80	2247958.08
130	753301.65	2247958.55
131	753273.82	2247949.36
132	753273.97	2247948.88
133	753184.63	2247919.37
134	753184.47	2247919.85
135	753156.64	2247910.65
136	753156.79	2247910.18
137	753074.02	2247882.84
138	753073.86	2247883.31
139	753046.03	2247874.12
140	753046.19	2247873.64
141	752956.25	2247843.94
142	752956.10	2247844.41
143	752928.27	2247835.22
144	752928.42	2247834.74
145	752846.09	2247807.55
146	752845.93	2247808.02
147	752817.74	2247798.71
148	752817.91	2247798.24

№ точки	Координаты	
	X	Y
149	752728.80	2247768.81
150	752728.64	2247769.28
151	752700.81	2247760.09
152	752700.97	2247759.61
153	752667.82	2247748.67
154	752604.88	2247745.65
155	752604.84	2247746.15
156	752589.01	2247745.39
157	752576.68	2247747.15
158	752576.61	2247746.65
159	752484.41	2247759.81
160	752484.47	2247760.31
161	752474.87	2247761.68
162	752464.21	2247773.82
163	752458.33	2247780.52
164	752455.01	2247795.85
165	752345.87	2247832.72
166	752308.03	2247857.97
167	752258.68	2247939.20
168	752232.84	2248027.71
169	752232.85	2248039.88
170	752232.87	2248073.53
171	752232.88	2248095.58
172	752223.60	2248095.59
173	752215.52	2248095.59
174	752212.99	2248095.60
175	752207.45	2248095.60
176	752207.45	2248084.10
177	752195.05	2248084.10
178	752195.42	2248095.60
179	752186.12	2248130.40
180	752171.97	2248183.32
181	752092.61	2248183.37
182	751931.35	2248090.40
183	751896.84	2248110.35
184	751891.09	2248100.40

№ точки	Координаты	
	X	Y
185	751882.80	2248105.19
186	751888.56	2248115.15
187	751714.07	2248216.02
188	751675.92	2248358.73
189	751672.01	2248373.36
190	751660.90	2248370.39
191	751654.23	2248395.36
192	751652.99	2248399.99
193	751646.51	2248424.22
194	751636.55	2248461.50
195	751623.07	2248511.94
196	751614.84	2248542.74
197	751615.32	2248542.87
198	751602.22	2248591.87
199	751582.15	2248666.96
200	751565.65	2248684.82
201	751558.58	2248692.47
202	751526.76	2248726.90
203	751528.05	2248810.02
204	751536.19	2248809.97
205	751539.47	2248832.03
206	751545.61	2248837.20
207	751546.91	2248838.29
208	751547.14	2248839.59
209	751511.68	2248845.50
210	751511.41	2248843.32
211	751512.10	2248842.27
212	751515.16	2248837.67
213	751510.73	2248814.45
214	751512.12	2248814.21
215	751510.77	2248727.86
216	751515.22	2248715.86
217	751525.62	2248703.14
218	751532.97	2248695.40
219	751567.80	2248658.69
220	751585.51	2248592.44

№ точки	Координаты	
	X	Y
221	751599.86	2248538.74
222	751610.97	2248541.71
223	751619.02	2248511.58
224	751632.56	2248460.95
225	751642.70	2248423.02
226	751649.18	2248398.75
227	751650.37	2248394.30
228	751657.04	2248369.36
229	751656.56	2248369.23
230	751659.88	2248356.80
231	751700.33	2248205.49
232	751880.55	2248101.29
233	751880.80	2248101.73
234	751889.09	2248096.93
235	751888.84	2248096.50
236	751931.34	2248071.93
237	752096.89	2248167.37
238	752159.68	2248167.33
239	752169.25	2248131.52
240	752183.13	2248079.61
241	752186.71	2248079.61
242	752194.91	2248079.60
243	752194.93	2248080.10
244	752207.44	2248080.10
245	752207.44	2248079.60
246	752212.50	2248079.59
247	752216.87	2248079.59
248	752216.83	2248025.42
249	752243.91	2247932.70
250	752296.19	2247846.63
251	752338.74	2247818.24
252	752443.77	2247782.64
253	752444.61	2247778.09
254	752446.05	2247770.26
255	752460.16	2247754.18
256	752466.75	2247746.68

№ точки	Координаты	
	X	Y
257	752482.59	2247744.42
258	752483.24	2247749.94
259	752483.94	2247755.84
260	752576.05	2247742.69
261	752575.05	2247735.69
262	752574.42	2247731.31
263	752588.26	2247729.33
264	752606.06	2247730.19
265	752605.76	2247734.14
266	752605.18	2247741.66
267	752668.56	2247744.70
268	752702.22	2247755.82
269	752703.87	2247750.84
270	752705.83	2247744.90
271	752733.66	2247754.09
272	752731.57	2247760.43
273	752730.06	2247765.01
274	752819.26	2247794.47
275	752821.01	2247789.56
276	752823.12	2247783.64
277	752850.95	2247792.83
278	752849.24	2247797.99
279	752847.34	2247803.75
280	752929.68	2247830.95
281	752931.96	2247824.02
282	752933.28	2247820.03
283	752961.12	2247829.22
284	752959.83	2247833.12
285	752957.51	2247840.14
286	753047.44	2247869.84
287	753051.05	2247858.92
288	753078.88	2247868.12
289	753075.27	2247879.04
290	753158.05	2247906.38
291	753161.66	2247895.46
292	753189.49	2247904.65

№ точки	Координаты	
	X	Y
293	753185.88	2247915.57
294	753275.23	2247945.08
295	753278.83	2247934.16
296	753306.67	2247943.36
297	753303.06	2247954.28
298	753385.73	2247981.58
299	753388.05	2247973.90
300	753416.16	2247981.97
301	753413.28	2247990.68
302	753502.88	2248020.28
303	753504.26	2248016.10
304	753506.49	2248009.36
305	753534.32	2248018.55
306	753532.08	2248025.32
307	753530.71	2248029.47
308	753613.55	2248056.83
309	753617.15	2248045.91
310	753644.08	2248057.84
311	753641.38	2248066.03
312	753730.53	2248095.47
313	753731.92	2248091.84
314	753734.64	2248084.72
315	753762.48	2248093.92
316	753760.01	2248101.24
317	753758.80	2248104.81
318	753843.48	2248132.78
319	753844.24	2248130.48
320	753847.08	2248121.86
321	753854.51	2248124.32
322	753874.63	2248134.09
323	753871.49	2248140.93
324	753869.84	2248144.54
325	753954.66	2248185.74
326	753957.74	2248179.32
327	753983.93	2248191.88
328	753980.53	2248198.30

№ точки	Координаты	
	X	Y
329	754003.32	2248209.37
330	754052.04	2248248.14
331	754057.29	2248241.62
332	754079.84	2248260.36
333	754075.39	2248266.71
334	754151.67	2248327.41
335	754154.73	2248323.02
336	754158.25	2248317.95
337	754181.00	2248336.05
338	754176.45	2248342.20
339	754174.16	2248345.30
340	754246.16	2248402.60
341	754253.32	2248393.60
342	754263.93	2248402.04
343	754275.40	2248408.01
344	754270.60	2248418.48
345	754353.02	2248461.40
346	754355.42	2248456.80
347	754381.90	2248469.26
348	754378.94	2248474.90
349	754456.13	2248515.10
350	754458.11	2248511.57
351	754461.75	2248505.06
352	754487.64	2248518.55
353	754483.38	2248526.19
354	754482.04	2248528.60
355	754497.11	2248536.44
356	754559.24	2248585.88
357	754562.39	2248581.67
358	754566.13	2248576.67
359	754577.74	2248585.91
360	754588.30	2248591.41
361	754584.82	2248597.64
362	754582.69	2248601.45
363	754618.25	2248619.97
364	754636.54	2248629.49

№ точки	Координаты	
	X	Y
365	754668.87	2248646.33
366	754669.22	2248645.67
367	754674.24	2248636.16
368	754699.90	2248649.52
369	754695.99	2248657.02
370	754694.59	2248659.72
371	754746.72	2248686.87
372	754783.87	2248697.88
373	754784.64	2248695.28
374	754786.02	2248690.62
375	754813.68	2248700.21
376	754812.57	2248703.73
377	754811.81	2248706.16
378	754849.93	2248717.46
379	754898.32	2248723.60
380	754911.39	2248725.26
381	754912.75	2248716.01
382	754928.47	2248719.34
383	754941.62	2248719.93
384	754941.05	2248727.52
385	754941.00	2248728.16
386	755006.48	2248732.56
387	755026.71	2248733.67
388	755026.80	2248731.95
389	755027.24	2248723.48
390	755056.18	2248724.76
391	755055.70	2248733.68
392	755055.61	2248735.25
393	755114.06	2248738.44
394	755154.23	2248740.10
395	755154.39	2248736.31
396	755154.71	2248728.52
397	755184.22	2248729.82
398	755183.92	2248737.32
399	755183.76	2248741.31
400	755252.48	2248744.10

№ точки	Координаты	
	X	Y
401	755279.88	2248752.23
402	755283.08	2248741.18
403	755311.00	2248749.37
404	755307.92	2248760.54
405	755344.65	2248771.42
406	755393.60	2248810.37
407	755398.57	2248803.87
408	755400.58	2248801.23
409	755423.33	2248819.33
410	755421.36	2248821.94
411	755416.39	2248828.51
412	755472.02	2248872.78
413	755486.25	2248897.94
414	755491.14	2248895.17
415	755496.26	2248892.28
416	755510.48	2248917.41
417	755503.33	2248921.68
418	755500.60	2248923.31
419	755504.31	2248929.86
420	755520.29	2248977.64
421	755524.93	2249012.96
422	755530.13	2249012.08
423	755536.28	2249011.04
424	755539.37	2249034.54
425	755543.80	2249047.79
426	755538.85	2249049.44
427	755532.89	2249051.43
428	755562.81	2249140.89
429	755566.94	2249139.51
430	755573.71	2249137.24
431	755577.45	2249148.41
432	755584.90	2249157.14
433	755580.91	2249160.54
434	755576.15	2249164.61
435	755609.73	2249203.93
436	755629.13	2249219.37

№ точки	Координаты	
	X	Y
437	755634.41	2249213.13
438	755636.56	2249210.59
439	755647.02	2249218.91
440	755662.93	2249227.20
441	755661.42	2249230.09
442	755657.62	2249237.40
443	755723.93	2249271.93
444	755727.33	2249265.39
445	755729.25	2249261.71
446	755743.87	2249269.35
447	755741.80	2249273.32
448	755733.39	2249289.48
449	755752.65	2249299.51
450	755761.67	2249304.21
451	755825.39	2249337.40
452	755877.04	2249364.85
453	755898.18	2249374.66
454	755927.91	2249389.24
455	755962.10	2249405.52
456	756041.33	2249441.04
457	756086.07	2249461.41
458	756136.32	2249491.76
459	756158.39	2249509.69
460	756162.75	2249516.03
461	756176.76	2249536.43
462	756363.99	2249685.37
463	756383.73	2249710.64
464	756409.49	2249707.81
465	756411.61	2249702.13
466	756439.71	2249712.63
467	756432.71	2249731.36
468	756404.61	2249720.87
469	756406.35	2249716.20
470	756397.08	2249713.55
471	756389.42	2249717.92
472	756396.20	2249726.59

№ точки	Координаты	
	X	Y
473	756438.93	2249743.86
474	756485.50	2249750.53
475	756560.51	2249745.46
476	756581.52	2249744.04
477	756653.74	2249732.43
478	756784.14	2249705.77
479	756828.96	2249700.63
480	756892.33	2249692.66
481	756982.89	2249680.91
482	757043.91	2249683.36
483	757065.38	2249675.88
484	757080.62	2249669.70
485	757083.77	2249668.42
486	757084.20	2249668.26
487	757079.05	2249654.26
488	757078.60	2249652.95
489	757089.35	2249648.85
490	757073.52	2249603.24
491	757065.56	2249574.89
492	757054.49	2249577.99
493	757046.36	2249549.01
494	757057.43	2249545.90
495	757050.82	2249522.34
496	757050.43	2249517.65
497	757047.96	2249487.84
498	757047.17	2249458.81
499	757046.93	2249458.82
500	757040.42	2249459.00
501	757035.67	2249459.13
502	757034.84	2249428.79
503	757037.05	2249428.73
504	757045.94	2249428.48
505	757046.34	2249428.47
506	757046.07	2249418.72
507	757045.55	2249399.96
508	757041.04	2249370.46

№ точки	Координаты	
	X	Y
509	757040.43	2249366.45
510	757038.32	2249352.65
511	757034.76	2249323.31
512	757032.90	2249323.57
513	757026.00	2249324.53
514	757023.37	2249324.90
515	757020.14	2249298.21
516	757019.91	2249294.70
517	757025.35	2249294.35
518	757031.29	2249293.97
519	757030.72	2249283.49
520	757029.11	2249258.51
521	757028.97	2249236.88
522	757029.83	2249230.43
523	757031.94	2249214.68
524	757034.27	2249197.28
525	757034.69	2249196.07
526	757029.75	2249194.39
527	757023.80	2249192.36
528	757033.54	2249163.77
529	757038.75	2249165.26
530	757044.61	2249166.94
531	757046.58	2249161.15
532	757056.99	2249124.37
533	757058.79	2249095.80
534	757055.36	2249072.17
535	757054.43	2249069.94
536	757052.97	2249070.39
537	757047.60	2249072.04
538	757043.39	2249073.34
539	757034.61	2249052.17
540	757032.40	2249047.77
541	757037.33	2249044.98
542	757041.54	2249042.59
543	757024.62	2249008.90
544	757005.59	2248982.88

№ точки	Координаты	
	X	Y
545	756982.59	2248960.00
546	756975.73	2248967.98
547	756968.95	2248961.24
548	756954.62	2248952.23
549	756960.71	2248943.66
550	756954.97	2248939.17
551	756922.95	2248914.08
552	756905.78	2248902.16
553	756906.35	2248901.34
554	756875.18	2248880.66
555	756873.47	2248883.19
556	756867.81	2248891.53
557	756849.08	2248878.23
558	756854.49	2248870.10
559	756810.03	2248841.94
560	756771.18	2248815.11
561	756768.14	2248819.67
562	756764.79	2248824.69
563	756740.52	2248806.98
564	756743.81	2248802.00
565	756746.87	2248797.36
566	756670.13	2248740.29
567	756669.08	2248739.41
568	756665.60	2248743.77
569	756661.90	2248748.40
570	756639.55	2248729.53
571	756644.61	2248723.69
572	756647.11	2248720.81
573	756632.08	2248708.05
574	756598.49	2248677.24
575	756580.13	2248658.20
576	756572.31	2248666.67
577	756557.88	2248651.71
578	756551.60	2248643.93
579	756560.14	2248636.21
580	756545.72	2248618.35

№ точки	Координаты	
	X	Y
581	756529.76	2248590.68
582	756521.53	2248559.55
583	756519.34	2248547.62
584	756508.03	2248549.70
585	756502.66	2248520.41
586	756514.01	2248518.59
587	756513.46	2248515.57
588	756509.51	2248469.56
589	756510.44	2248422.24
590	756510.54	2248420.97
591	756504.80	2248420.50
592	756499.08	2248420.04
593	756501.53	2248389.90
594	756506.56	2248390.39
595	756512.99	2248391.01
596	756516.52	2248350.20
597	756522.06	2248286.16
598	756517.55	2248285.88
599	756510.56	2248285.44
600	756511.27	2248277.43
601	756515.31	2248271.35
602	756517.63	2248267.85
603	756517.58	2248266.38
604	756518.96	2248254.11
605	756507.40	2248247.99
606	756501.48	2248241.21
607	756488.14	2248225.94
608	756473.12	2248214.99
609	756439.12	2248201.04
610	756438.08	2248200.61
611	756422.74	2248196.00
612	756420.16	2248204.26
613	756419.31	2248206.97
614	756406.77	2248203.20
615	756393.01	2248201.94
616	756393.33	2248198.44

№ точки	Координаты	
	X	Y
617	756394.06	2248190.49
618	756357.75	2248187.16
619	756349.96	2248186.45
620	756331.85	2248185.66
621	756304.10	2248184.46
622	756302.44	2248184.19
623	756302.03	2248186.69
624	756301.09	2248192.34
625	756271.86	2248188.10
626	756273.32	2248180.67
627	756273.57	2248179.39
628	756272.16	2248179.15
629	756243.32	2248163.41
630	756233.33	2248157.96
631	756192.39	2248128.37
632	756189.63	2248125.90
633	756183.54	2248133.13
634	756160.48	2248114.10
635	756167.23	2248105.88
636	756141.87	2248083.21
637	756122.09	2248063.56
638	756107.48	2248049.05
639	756096.58	2248038.22
640	756089.93	2248045.39
641	756070.05	2248022.31
642	756077.81	2248015.62
643	756061.64	2247994.86
644	756048.15	2247977.54
645	756033.43	2247958.65
646	756032.05	2247955.23
647	756024.43	2247936.34
648	756013.94	2247941.09
649	756007.99	2247926.35
650	756005.19	2247909.47
651	756016.53	2247907.58
652	756015.77	2247902.97

№ точки	Координаты	
	X	Y
653	756015.44	2247899.80
654	756014.42	2247890.10
655	756012.64	2247873.06
656	756011.54	2247809.29
657	756000.05	2247809.48
658	755999.52	2247779.56
659	756011.03	2247779.36
660	756010.98	2247776.70
661	756006.87	2247700.85
662	756006.19	2247682.92
663	755998.20	2247683.20
664	755994.65	2247683.32
665	755993.60	2247653.51
666	755997.19	2247653.37
667	756005.10	2247653.07
668	756002.80	2247587.86
669	756003.17	2247579.32
670	756003.57	2247570.12
671	756004.37	2247551.64
672	755995.92	2247551.64
673	755992.88	2247551.64
674	755993.32	2247540.94
675	755998.64	2247520.23
676	756009.90	2247522.60
677	756011.52	2247516.30
678	756029.28	2247447.15
679	756033.19	2247427.48
680	756022.01	2247424.72
681	756027.90	2247395.07
682	756039.28	2247396.82
683	756058.34	2247320.53
684	756059.93	2247314.95
685	756062.50	2247305.96
686	756054.43	2247303.83
687	756051.12	2247302.96
688	756059.71	2247274.16

№ точки	Координаты	
	X	Y
689	756062.42	2247274.81
690	756070.99	2247276.88
691	756084.92	2247230.27
692	756103.96	2247197.07
693	756114.45	2247180.46
694	756115.14	2247161.46
695	756123.61	2247161.51
696	756123.67	2247151.08
697	756113.82	2247125.70
698	756106.22	2247114.02
699	756103.06	2247116.08
700	756096.58	2247120.29
701	756093.59	2247115.70
702	756085.24	2247091.41
703	756091.21	2247087.93
704	756092.39	2247087.24
705	756082.96	2247068.07
706	756066.07	2247024.89
707	756062.96	2247016.95
708	756062.49	2247014.32
709	756058.90	2246994.25
710	756049.77	2246995.88
711	756047.58	2246996.27
712	756044.75	2246980.42
713	756044.49	2246964.19
714	756047.04	2246964.15
715	756055.99	2246964.00
716	756055.84	2246943.11
717	756055.36	2246877.98
718	756047.58	2246877.98
719	756043.86	2246877.98
720	756043.73	2246847.81
721	756048.30	2246847.79
722	756055.23	2246847.76
723	756055.15	2246830.42
724	756056.83	2246811.72

№ точки	Координаты	
	X	Y
725	756059.60	2246780.93
726	756060.72	2246752.50
727	756057.47	2246752.37
728	756048.46	2246752.02
729	756046.81	2246726.09
730	756055.82	2246723.50
731	756057.65	2246722.98
732	756049.21	2246690.65
733	756039.95	2246666.82
734	756035.76	2246668.46
735	756029.04	2246671.08
736	756016.96	2246646.01
737	756022.40	2246641.96
738	756026.13	2246639.19
739	756003.49	2246602.07
740	755986.27	2246565.77
741	755979.51	2246552.96
742	755977.98	2246553.81
743	755972.02	2246557.12
744	755969.45	2246558.54
745	755955.15	2246532.52
746	755964.62	2246527.27
747	755965.46	2246526.80
748	755954.25	2246506.60
749	755947.38	2246494.23
750	755939.59	2246477.40
751	755922.45	2246440.38
752	755912.01	2246445.21
753	755905.99	2246432.20
754	755901.42	2246424.14
755	755911.10	2246417.89
756	755898.88	2246396.34
757	755893.27	2246386.45
758	755889.62	2246377.91
759	755869.39	2246330.66
760	755867.39	2246331.63

№ точки	Координаты	
	X	Y
761	755859.04	2246335.70
762	755852.71	2246320.93
763	755839.26	2246285.74
764	755797.63	2246215.32
765	755763.20	2246172.03
766	755711.99	2246116.81
767	755653.59	2246060.26
768	755633.11	2246028.14
769	755615.28	2245987.34
770	755605.07	2245945.81
771	755599.55	2245895.43
772	755601.77	2245847.30
773	755609.55	2245805.97
774	755660.44	2245610.72
775	755676.10	2245575.39
776	755784.47	2245417.52
777	755834.76	2245359.33
778	755872.42	2245327.29
779	756008.16	2245241.37
780	756088.03	2245186.82
781	756086.10	2245183.99
782	756095.19	2245176.92
783	756085.15	2245162.20
784	756075.62	2245168.65
785	756044.46	2245123.02
786	756040.93	2245112.96
787	755995.39	2244983.14
788	755966.70	2244919.70
789	755943.56	2244917.40
790	755927.19	2244881.19
791	755895.10	2244837.56
792	755868.22	2244801.00
793	755866.80	2244799.08
794	755817.85	2244732.52
795	755768.91	2244665.97
796	755710.20	2244586.14

№ точки	Координаты	
	X	Y
797	755578.58	2244528.45
798	755515.62	2244500.85
799	755380.93	2244441.81
800	755197.60	2244361.45
801	755095.89	2244345.98
802	755043.61	2244338.03
803	755013.13	2244333.39
804	755007.36	2244333.46
805	755003.83	2244326.00
806	754961.93	2244420.83
807	754964.37	2244421.91
808	754956.88	2244439.09
809	754954.36	2244437.97
810	754911.77	2244534.40
811	754920.42	2244538.22
812	754922.73	2244539.24
813	754912.74	2244561.87
814	754912.52	2244561.77
815	754892.82	2244553.08
816	754897.42	2244542.59
817	754882.04	2244535.85
818	754881.64	2244536.76
819	754875.11	2244533.90
820	754871.08	2244532.14
821	754871.49	2244531.22
822	754757.36	2244481.20
823	754708.35	2244459.72
824	754701.92	2244456.90
825	754696.25	2244454.42
826	754688.73	2244451.12
827	754684.11	2244461.65
828	754641.76	2244443.08
829	754731.68	2244169.06
830	754744.29	2244161.43
831	754752.56	2244135.79
832	754768.04	2244087.79

№ точки	Координаты	
	X	Y
833	754782.78	2244042.11
834	754814.07	2243996.06
835	754847.04	2243998.43
836	754855.62	2243975.49
837	754838.11	2243947.62
838	754847.61	2243916.23
839	754853.41	2243890.08
840	754846.74	2243881.07
841	754846.30	2243852.01
842	754876.92	2243852.03
843	754876.92	2243887.44
844	754870.22	2243897.36
845	754866.01	2243915.73
846	754859.93	2243914.12
847	754851.45	2243948.06
848	754850.77	2243949.29
849	754875.37	2243972.47
850	754863.45	2243994.82
851	754853.71	2244021.96
852	754822.31	2244015.96
853	754799.12	2244050.09
854	754761.74	2244166.33
855	754747.46	2244174.19
856	754712.70	2244281.89
857	754700.46	2244317.48
858	754680.55	2244377.92
859	754662.12	2244433.99
860	754690.74	2244446.54
861	754690.34	2244447.45
862	754698.47	2244451.01
863	754704.10	2244453.48
864	754710.40	2244456.24
865	754759.51	2244477.77
866	754873.08	2244527.55
867	754873.48	2244526.63
868	754877.70	2244528.48

№ точки	Координаты	
	X	Y
869	754884.05	2244531.27
870	754883.65	2244532.18
871	754899.07	2244538.94
872	754902.79	2244530.51
873	754908.11	2244532.78
874	754950.69	2244436.39
875	754936.87	2244430.36
876	754944.30	2244413.20
877	754958.26	2244419.24
878	755001.57	2244321.22
879	754998.08	2244313.84
880	755008.01	2244306.62
881	755011.67	2244308.24
882	755010.15	2244316.25
883	755038.69	2244320.59
884	755202.23	2244345.47
885	755314.24	2244394.58
886	755333.78	2244350.00
887	755463.84	2244208.92
888	755442.61	2244140.90
889	755451.36	2244124.22
890	755434.42	2244115.02
891	755449.19	2244086.85
892	755445.45	2244073.88
893	755454.27	2244069.85
894	755454.83	2244071.13
895	755463.93	2244067.01
896	755470.30	2244064.08
897	755469.68	2244062.72
898	755476.03	2244059.79
899	755458.24	2244015.82
900	755469.22	2243977.86
901	755496.06	2243923.10
902	755474.08	2243903.93
903	755469.29	2243899.75
904	755461.29	2243892.79

№ точки	Координаты	
	X	Y
905	755461.90	2243882.00
906	755458.92	2243868.79
907	755468.05	2243852.02
908	755482.94	2243861.04
909	755490.96	2243859.31
910	755492.76	2243860.29
911	755498.16	2243863.22
912	755499.87	2243864.15
913	755485.30	2243889.82
914	755518.31	2243918.61
915	755485.98	2243984.69
916	755478.69	2244009.91
917	755475.13	2244016.08
918	755478.48	2244017.85
919	755492.64	2244052.86
920	755478.86	2244067.33
921	755482.64	2244076.57
922	755477.21	2244079.07
923	755471.98	2244067.71
924	755465.52	2244070.69
925	755456.47	2244074.88
926	755472.18	2244110.79
927	755473.97	2244116.69
928	755460.40	2244142.51
929	755482.42	2244213.10
930	755347.78	2244359.16
931	755329.36	2244401.19
932	755428.79	2244444.77
933	755589.60	2244515.26
934	755720.87	2244572.80
935	755782.66	2244656.82
936	755784.16	2244658.86
937	755826.97	2244717.08
938	755835.61	2244728.82
939	755915.64	2244837.64
940	755941.51	2244872.81

№ точки	Координаты	
	X	Y
941	755954.67	2244901.93
942	755977.81	2244904.22
943	756010.72	2244977.00
944	756049.38	2245087.19
945	756059.31	2245115.51
946	756067.99	2245128.23
947	756207.80	2245032.69
948	756212.86	2245039.08
949	756216.47	2245036.51
950	756218.78	2245039.17
951	756233.34	2245029.22
952	756227.00	2245019.63
953	756243.68	2245008.24
954	756261.55	2244939.97
955	756272.70	2244942.79
956	756273.18	2244940.95
957	756275.81	2244930.91
958	756276.45	2244928.47
959	756265.33	2244925.56
960	756314.74	2244736.78
961	756386.19	2244664.51
962	756417.10	2244641.11
963	756424.04	2244650.28
964	756454.79	2244627.02
965	756545.40	2244558.46
966	756552.84	2244552.83
967	756562.44	2244545.57
968	756556.03	2244537.09
969	756581.63	2244520.90
970	756587.46	2244520.16
971	756586.30	2244510.87
972	756574.84	2244511.90
973	756573.51	2244501.26
974	756642.47	2244449.07
975	756677.87	2244422.29
976	756746.99	2244363.52

№ точки	Координаты	
	X	Y
977	756751.54	2244358.65
978	756944.59	2244196.49
979	756973.95	2244171.82
980	757032.54	2244127.47
981	757130.78	2244046.82
982	757170.60	2244013.46
983	757199.19	2243860.24
984	757242.36	2243628.93
985	757232.04	2243627.00
986	757239.96	2243561.38
987	757246.24	2243509.39
988	757260.79	2243503.17
989	757263.55	2243514.51
990	757273.80	2243510.13
991	757269.29	2243499.55
992	757300.53	2243486.22
993	757292.62	2243467.68
994	757320.27	2243456.05
995	757328.03	2243474.48
996	757331.48	2243473.01
997	757336.00	2243483.58
998	757357.05	2243474.59
999	757370.42	2243468.88
1000	757431.98	2243442.61
1001	757461.37	2243430.07
1002	757480.08	2243422.08
1003	757475.56	2243411.51
1004	757482.23	2243408.66
1005	757602.71	2243357.24
1006	757642.20	2243030.16
1007	757708.84	2243010.90
1008	757711.88	2243021.99
1009	757713.99	2243021.38
1010	757727.77	2243017.40
1011	757728.68	2243017.14
1012	757728.86	2243017.09

№ точки	Координаты	
	X	Y
1013	757725.67	2243006.04
1014	757770.48	2242993.10
1015	757803.41	2242977.23
1016	757803.60	2242976.56
1017	757838.81	2242957.76
1018	757833.87	2242948.50
1019	758149.30	2242779.97
1020	758151.28	2242778.91
1021	758216.22	2242744.21
1022	758221.01	2242740.84
1023	758356.88	2242645.30
1024	758407.13	2242594.85
1025	758410.79	2242584.84
1026	758432.84	2242524.46
1027	758468.85	2242468.10
1028	758476.93	2242470.70
1029	758479.34	2242467.49
1030	758470.96	2242464.81
1031	758509.57	2242416.25
1032	758514.26	2242407.68
1033	758516.27	2242408.70
1034	758523.20	2242395.03
1035	758524.02	2242395.44
1036	758538.87	2242366.30
1037	758530.36	2242361.99
1038	758526.49	2242369.63
1039	758496.15	2242371.22
1040	758308.37	2242348.55
1041	758309.87	2242336.14
1042	758229.90	2242326.48
1043	758228.40	2242338.89
1044	758162.69	2242330.96
1045	758153.39	2242319.36
1046	758137.86	2242300.61
1047	758132.34	2242300.91
1048	758129.65	2242298.85

№ точки	Координаты	
	X	Y
1049	758131.09	2242296.97
1050	758149.67	2242282.39
1051	758161.08	2242275.37
1052	758163.83	2242279.82
1053	758178.33	2242300.64
1054	758167.96	2242308.76
1055	758172.13	2242313.97
1056	758230.60	2242320.65
1057	758230.37	2242322.51
1058	758310.35	2242332.17
1059	758310.53	2242330.68
1060	758496.76	2242353.16
1061	758530.35	2242351.41
1062	758532.89	2242352.70
1063	758557.33	2242314.62
1064	758574.70	2242270.22
1065	758621.30	2242218.26
1066	758646.99	2242189.61
1067	758673.36	2242123.98
1068	758782.58	2242038.29
1069	758799.46	2241898.46
1070	758810.88	2241899.83
1071	758811.19	2241897.29
1072	758812.83	2241883.72
1073	758813.62	2241877.14
1074	758802.20	2241875.76
1075	758806.30	2241841.85
1076	758806.96	2241836.34
1077	758808.25	2241825.66
1078	758819.43	2241829.00
1079	758828.03	2241757.77
1080	758829.52	2241745.43
1081	758830.16	2241740.17
1082	758829.16	2241740.05
1083	758831.24	2241722.89
1084	758832.23	2241723.01

№ точки	Координаты	
	X	Y
1085	758832.65	2241719.51
1086	758821.23	2241718.13
1087	758827.53	2241666.00
1088	758854.71	2241629.78
1089	758845.10	2241622.58
1090	758845.41	2241622.18
1091	758836.29	2241615.34
1092	758835.99	2241615.74
1093	758823.19	2241606.14
1094	758848.00	2241573.08
1095	758917.11	2241287.07
1096	758946.42	2241216.60
1097	758937.14	2241212.73
1098	758931.85	2241222.99
1099	758918.29	2241217.35
1100	758984.60	2241057.91
1101	758994.16	2241006.78
1102	759009.82	2240922.96
1103	759042.02	2240928.98
1104	759040.14	2240940.32
1105	759054.45	2240943.00
1106	759055.27	2240939.46
1107	759060.72	2240934.61
1108	759066.22	2240905.20
1109	759086.84	2240853.06
1110	759079.22	2240850.14
1111	759081.88	2240839.15
1112	759091.35	2240842.88
1113	759105.60	2240806.89
1114	759107.80	2240801.33
1115	759112.26	2240790.07
1116	759148.99	2240697.30
1117	759159.44	2240670.90
1118	759148.69	2240666.81
1119	759166.89	2240620.81
1120	759237.11	2240532.80

№ точки	Координаты	
	X	Y
1121	759257.89	2240506.75
1122	759308.94	2240370.83
1123	759315.00	2240354.70
1124	759309.09	2240319.08
1125	759297.45	2240248.89
1126	759326.60	2240171.26
1127	759330.13	2240163.08
1128	759363.48	2240147.94
1129	759456.41	2240105.76
1130	759464.68	2240114.63
1131	759464.86	2240114.55
1132	759510.78	2240075.40
1133	759578.08	2240018.04
1134	759610.29	2239990.58
1135	759602.68	2239981.95
1136	759627.13	2239961.11
1137	759764.39	2239873.18
1138	759770.73	2239882.77
1139	759804.25	2239861.30
1140	759797.54	2239851.94
1141	759798.90	2239851.07
1142	759939.88	2239728.57
1143	760053.41	2239805.18
1144	760257.26	2239871.28
1145	760357.33	2239936.36
1146	760616.82	2240020.50
1147	760709.29	2240019.59
1148	760712.06	2240038.30
1149	760706.16	2240038.23
1150	760710.60	2240057.13
1151	760711.10	2240057.01
1152	760713.61	2240068.25
1153	760737.12	2240094.36
1154	761020.99	2239838.44
1155	761059.32	2239788.81
1156	761116.76	2239833.18

№ точки	Координаты	
	X	Y
1157	761116.11	2239834.00
1158	761131.93	2239846.22
1159	761226.96	2239919.58
1160	761243.88	2239932.64
1161	761251.31	2239923.85
1162	761277.50	2239944.08
1163	761832.95	2240019.04
1164	761929.62	2239787.79
1165	761939.72	2239790.85
1166	761948.86	2239768.98
1167	762054.06	2239755.48
1168	762054.18	2239756.47
1169	762086.56	2239752.31
1170	762101.34	2239750.41
1171	762155.63	2239743.45
1172	762228.51	2239734.09
1173	762252.50	2239731.01
1174	762252.21	2239730.54
1175	762315.63	2239722.40
1176	762408.87	2239746.84
1177	762567.11	2239744.07
1178	762582.69	2239767.78
1179	762590.13	2239779.09
1180	762606.14	2239778.16
1181	762790.60	2239767.48
1182	763204.81	2239699.54
1183	763389.17	2239574.42
1184	763449.00	2239533.84
1185	763446.16	2239527.99
1186	763446.95	2239527.61
1187	763439.21	2239511.51
1188	763438.02	2239512.10
1189	763428.73	2239493.41
1190	763436.52	2239477.58
1191	763498.95	2239433.10
1192	763527.96	2239409.35

№ точки	Координаты	
	X	Y
1193	763614.65	2239338.40
1194	763621.94	2239347.30
1195	763625.07	2239344.74
1196	763646.11	2239327.52
1197	763712.27	2239273.37
1198	763750.77	2239241.86
1199	763750.12	2239241.10
1200	763792.03	2239206.80
1201	763858.54	2239288.05
1202	763915.10	2239357.15
1203	763913.98	2239368.42
1204	763908.42	2239424.12
1205	763917.52	2239504.53
1206	763917.60	2239505.25
1207	763920.20	2239512.65
1208	763909.49	2239516.87
1209	763912.23	2239524.58
1210	763923.84	2239519.92
1211	763924.57	2239521.98
1212	763925.89	2239525.69
1213	763926.33	2239528.78
1214	763922.30	2239531.35
1215	763918.72	2239537.27
1216	763916.76	2239543.44
1217	763923.41	2239559.51
1218	763928.37	2239570.83
1219	763932.47	2239572.64
1220	763917.83	2239609.01
1221	763964.67	2239628.61
1222	764018.60	2239651.18
1223	764066.59	2239671.27
1224	764143.17	2239653.96
1225	764206.92	2239653.63
1226	764207.48	2239638.30
1227	764223.76	2239638.27
1228	764223.53	2239653.55

№ точки	Координаты	
	X	Y
1229	764237.64	2239653.48
1230	764240.31	2239658.04
1231	764332.06	2239815.11
1232	764354.28	2239850.62
1233	764468.88	2240033.28
1234	764482.16	2240035.08
1235	764773.48	2240102.89
1236	764829.35	2240104.49
1237	764906.30	2240086.65
1238	765294.82	2240039.36
1239	765547.14	2240008.65
1240	765580.52	2240024.97
1241	765778.65	2240148.28
1242	765841.21	2240218.90
1243	765856.10	2240223.88
1244	765937.21	2240250.99
1245	766018.84	2240299.33
1246	766058.94	2240339.12
1247	766062.41	2240342.58
1248	766101.64	2240368.93
1249	766216.24	2240426.58
1250	766258.65	2240464.17
1251	766308.87	2240485.80
1252	766349.55	2240503.32
1253	766380.31	2240522.70
1254	766418.88	2240547.00
1255	766419.61	2240547.82
1256	766450.38	2240582.35
1257	766457.85	2240590.74
1258	766486.96	2240623.41
1259	766489.84	2240626.65
1260	766490.25	2240627.10
1261	766489.51	2240627.77
1262	766493.98	2240632.78
1263	766502.04	2240641.83
1264	766502.40	2240641.49

№ точки	Координаты	
	X	Y
1265	766531.65	2240674.31
1266	766608.77	2240707.90
1267	766632.95	2240690.13
1268	766644.79	2240706.25
1269	766621.09	2240723.77
1270	766657.42	2240772.87
1271	766657.01	2240773.16
1272	766693.69	2240822.79
1273	766753.77	2240778.38
1274	766852.66	2240731.66
1275	766856.40	2240730.33
1276	767140.24	2240629.61
1277	767246.80	2240599.01
1278	767363.94	2240507.42
1279	767414.18	2240446.94
1280	767491.52	2240284.28
1281	767501.81	2240283.76
1282	767504.03	2240284.74
1283	767506.03	2240280.55
1284	767522.73	2240235.97
1285	767520.57	2240234.97
1286	767524.15	2240208.36
1287	767521.28	2240207.11
1288	767537.71	2240163.27
1289	767531.45	2240145.62
1290	767536.11	2240133.74
1291	767538.97	2240132.70
1292	767537.26	2240127.89
1293	767534.80	2240120.94
1294	767524.37	2240125.89
1295	767508.67	2240081.87
1296	767487.52	2240022.58
1297	767490.04	2239998.77
1298	767491.30	2239982.62
1299	767494.79	2239964.38
1300	767495.52	2239964.50

№ точки	Координаты	
	X	Y
1301	767498.36	2239964.99
1302	767504.42	2239966.02
1303	767507.96	2239928.57
1304	767511.02	2239919.87
1305	767510.08	2239919.54
1306	767522.48	2239884.24
1307	767523.43	2239884.57
1308	767530.59	2239864.19
1309	767527.26	2239862.51
1310	767519.68	2239858.69
1311	767590.22	2239771.79
1312	767591.13	2239772.53
1313	767599.15	2239779.04
1314	767615.96	2239758.33
1315	767640.73	2239703.40
1316	767641.67	2239701.30
1317	767643.43	2239697.40
1318	767645.63	2239694.66
1319	767652.28	2239686.36
1320	767676.51	2239656.11
1321	767679.92	2239652.35
1322	767679.14	2239651.72
1323	767750.72	2239572.70
1324	767746.93	2239569.28
1325	767757.51	2239557.31
1326	767759.58	2239559.18
1327	767788.71	2239527.28
1328	767794.41	2239518.53
1329	767796.89	2239519.29
1330	767823.21	2239467.86
1331	767831.80	2239451.07
1332	767858.37	2239399.16
1333	767856.17	2239398.18
1334	767870.84	2239355.27
1335	767873.84	2239356.13
1336	767900.61	2239268.13

№ точки	Координаты	
	X	Y
1337	767902.55	2239261.77
1338	767902.84	2239257.99
1339	767911.81	2239144.54
1340	767908.36	2239144.23
1341	767906.20	2239130.52
1342	767903.00	2239110.13
1343	767908.90	2239035.46
1344	767929.72	2238959.57
1345	767936.27	2238957.41
1346	767940.84	2238946.91
1347	767942.84	2238931.80
1348	767952.11	2238914.42
1349	767958.21	2238908.91
1350	767964.23	2238903.47
1351	767969.14	2238894.06
1352	767991.17	2238870.05
1353	767971.33	2238853.00
1354	767951.03	2238835.55
1355	767853.91	2238752.08
1356	767754.77	2238654.70
1357	767685.78	2238549.52
1358	767578.48	2238442.31
1359	767516.17	2238210.38
1360	767153.14	2238133.47
1361	767109.42	2238143.72
1362	767042.48	2238139.58
1363	766929.88	2238092.94
1364	766708.99	2238051.71
1365	766712.86	2238036.12
1366	766718.07	2238036.93
1367	766723.96	2238025.54
1368	766736.25	2237954.04
1369	766736.75	2237906.61
1370	766726.99	2237873.53
1371	766722.57	2237858.54
1372	766685.71	2237797.00

№ точки	Координаты	
	X	Y
1373	766651.53	2237768.46
1374	766636.70	2237741.39
1375	766621.09	2237712.89
1376	766596.55	2237668.10
1377	766561.94	2237605.24
1378	766550.45	2237611.31
1379	766533.97	2237613.49
1380	766426.61	2237439.78
1381	766389.22	2237379.28
1382	766388.77	2237364.34
1383	766388.33	2237349.62
1384	766357.97	2237283.66
1385	766356.16	2237272.39
1386	766328.04	2237097.37
1387	766322.51	2237082.13
1388	766317.38	2237067.99
1389	766301.39	2237057.73
1390	766311.52	2237038.91
1391	766315.78	2237039.77
1392	766319.22	2237038.83
1393	766323.95	2237036.74
1394	766330.11	2237036.21
1395	766329.62	2237044.31
1396	766332.30	2237048.87
1397	766330.29	2237056.66
1398	766340.83	2237085.71
1399	766343.60	2237093.33
1400	766361.02	2237201.76
1401	766373.42	2237278.96
1402	766404.23	2237345.89
1403	766405.09	2237374.51
1404	766542.11	2237596.01
1405	766553.60	2237589.86
1406	766566.96	2237582.04
1407	766571.29	2237587.65
1408	766602.52	2237644.66

№ точки	Координаты	
	X	Y
1409	766658.26	2237746.41
1410	766664.50	2237757.79
1411	766698.43	2237786.12
1412	766716.62	2237816.48
1413	766737.81	2237851.86
1414	766753.27	2237904.31
1415	766752.73	2237955.53
1416	766739.52	2238032.46
1417	766738.23	2238040.34
1418	766895.80	2238069.79
1419	766934.60	2238077.03
1420	767046.25	2238123.28
1421	767108.02	2238127.10
1422	767152.95	2238116.56
1423	767374.45	2238163.49
1424	767523.44	2238195.06
1425	767528.96	2238196.22
1426	767533.23	2238212.21
1427	767592.82	2238434.02
1428	767698.34	2238539.39
1429	767767.41	2238644.68
1430	767865.53	2238741.06
1431	767957.17	2238819.76
1432	767975.45	2238835.45
1433	768001.99	2238858.25
1434	768086.60	2238766.00
1435	768103.79	2238753.60
1436	768144.97	2238737.03
1437	768146.74	2238740.42
1438	768170.03	2238738.27
1439	768178.55	2238721.19
1440	768194.66	2238704.56
1441	768195.01	2238697.75
1442	768203.42	2238696.78
1443	768203.89	2238700.80
1444	768218.10	2238698.72

№ точки	Координаты	
	X	Y
1445	768218.08	2238698.26
1446	768231.96	2238696.36
1447	768231.95	2238696.70
1448	768248.28	2238694.31
1449	768246.21	2238690.99
1450	768287.60	2238665.30
1451	768308.86	2238652.11
1452	768303.49	2238643.08
1453	768305.51	2238641.83
1454	768319.96	2238622.37
1455	768329.14	2238629.30
1456	768332.50	2238624.77
1457	768335.32	2238620.98
1458	768339.29	2238615.64
1459	768335.71	2238612.98
1460	768334.99	2238602.14
1461	768391.22	2238526.47
1462	768449.70	2238416.75
1463	768455.24	2238418.64
1464	768456.55	2238417.73
1465	768453.25	2238410.09
1466	768532.99	2238260.49
1467	768623.75	2238145.89
1468	768678.67	2238076.54
1469	768674.66	2238055.43
1470	768673.96	2238051.71
1471	768675.49	2238050.99
1472	768677.50	2238050.40
1473	768684.03	2238048.46
1474	768683.32	2238044.70
1475	768681.25	2238033.78
1476	768680.72	2238030.98
1477	768672.97	2237990.12
1478	768646.42	2237982.63
1479	768649.27	2237964.21
1480	768640.05	2237958.70

№ точки	Координаты	
	X	Y
1481	768641.45	2237952.82
1482	768641.73	2237951.63
1483	768684.64	2237961.06
1484	768692.58	2237959.18
1485	768698.28	2237958.42
1486	768703.67	2237954.79
1487	768705.49	2237950.24
1488	768706.76	2237950.75
1489	768717.76	2237923.66
1490	768724.97	2237876.78
1491	768723.47	2237863.76
1492	768717.30	2237863.99
1493	768715.37	2237850.71
1494	768716.71	2237844.83
1495	768716.72	2237840.09
1496	768720.72	2237839.94
1497	768719.81	2237832.06
1498	768732.50	2237747.29
1499	768726.91	2237747.19
1500	768727.50	2237732.06
1501	768733.42	2237732.08
1502	768733.04	2237706.42
1503	768728.84	2237682.54
1504	768719.90	2237683.52
1505	768722.72	2237662.86
1506	768722.16	2237657.38
1507	768724.40	2237657.24
1508	768716.44	2237611.91
1509	768701.81	2237584.26
1510	768680.00	2237554.66
1511	768676.29	2237556.98
1512	768668.24	2237553.32
1513	768657.19	2237553.14
1514	768655.90	2237533.34
1515	768659.16	2237522.23
1516	768660.70	2237524.52

№ точки	Координаты	
	X	Y
1517	768664.06	2237527.31
1518	768671.15	2237503.86
1519	768667.16	2237496.34
1520	768668.40	2237492.24
1521	768668.86	2237389.24
1522	768687.27	2237359.26
1523	768653.01	2237335.66
1524	768655.47	2237325.72
1525	768657.19	2237316.03
1526	768656.62	2237313.89
1527	768688.79	2237298.49
1528	768714.47	2237347.15
1529	768713.84	2237353.11
1530	768743.18	2237356.15
1531	768748.29	2237356.68
1532	768770.66	2237359.00
1533	768797.91	2237361.83
1534	768806.77	2237330.88
1535	768822.09	2237277.33
1536	768824.45	2237225.87
1537	768829.95	2237105.69
1538	768834.75	2237058.57
1539	768847.47	2237029.41
1540	768872.99	2237003.80
1541	768887.86	2236988.87
1542	768888.00	2236988.73
1543	768871.70	2236972.43
1544	768806.27	2236984.96
1545	768803.54	2236986.24
1546	768799.64	2236981.00
1547	768797.98	2236981.99
1548	768800.50	2236987.67
1549	768772.67	2237000.72
1550	768769.36	2237001.25
1551	768763.76	2237002.16
1552	768762.85	2236994.64

№ точки	Координаты	
	X	Y
1553	768748.14	2236996.95
1554	768749.79	2237010.42
1555	768743.29	2237011.65
1556	768724.74	2237006.66
1557	768723.66	2237000.34
1558	768727.52	2236995.93
1559	768735.45	2236994.51
1560	768740.53	2236993.05
1561	768739.81	2236988.05
1562	768739.70	2236987.35
1563	768737.45	2236958.72
1564	768728.31	2236959.62
1565	768723.36	2236925.36
1566	768714.57	2236814.33
1567	768699.34	2236754.04
1568	768696.63	2236752.26
1569	768703.04	2236742.72
1570	768634.01	2236697.42
1571	768633.72	2236698.00
1572	768625.83	2236693.13
1573	768619.95	2236685.63
1574	768620.59	2236685.11
1575	768566.51	2236615.53
1576	768566.29	2236615.72
1577	768553.68	2236606.19
1578	768555.05	2236604.43
1579	768528.14	2236584.05
1580	768504.75	2236571.72
1581	768495.89	2236583.00
1582	768493.76	2236583.13
1583	768485.40	2236596.49
1584	768470.20	2236601.32
1585	768469.76	2236573.10
1586	768463.07	2236560.72
1587	768496.63	2236560.77
1588	768507.53	2236568.15

№ точки	Координаты	
	X	Y
1589	768507.23	2236568.56
1590	768530.04	2236580.68
1591	768557.50	2236601.29
1592	768560.58	2236597.37
1593	768571.60	2236611.29
1594	768569.58	2236612.96
1595	768623.69	2236682.58
1596	768624.64	2236681.83
1597	768629.59	2236688.54
1598	768636.39	2236692.67
1599	768635.82	2236693.82
1600	768705.27	2236739.39
1601	768705.94	2236738.40
1602	768713.77	2236743.78
1603	768730.87	2236811.50
1604	768736.79	2236886.50
1605	768742.43	2236958.26
1606	768741.43	2236958.35
1607	768743.69	2236986.94
1608	768744.44	2236991.93
1609	768747.42	2236991.07
1610	768747.65	2236992.98
1611	768762.36	2236990.66
1612	768761.83	2236986.26
1613	768767.25	2236985.39
1614	768767.93	2236985.28
1615	768795.82	2236972.19
1616	768800.80	2236969.22
1617	768918.92	2236947.05
1618	768916.60	2236938.08
1619	768920.58	2236936.70
1620	768925.53	2236933.95
1621	768932.51	2236944.94
1622	768935.85	2236944.35
1623	768939.95	2236943.62
1624	768968.97	2236914.54

№ точки	Координаты	
	X	Y
1625	768977.70	2236913.35
1626	769023.61	2236907.07
1627	769322.51	2236865.94
1628	769752.13	2236961.16
1629	770274.24	2237077.00
1630	770440.71	2237156.55
1631	770623.22	2237243.97
1632	770632.44	2237254.62
1633	770690.29	2237320.71
1634	770705.95	2237338.62
1635	770706.11	2237338.81
1636	770720.38	2237355.13
1637	770733.53	2237370.18
1638	770761.59	2237399.01
1639	770786.71	2237425.18
1640	770797.97	2237432.37
1641	770885.46	2237489.17
1642	770922.63	2237513.30
1643	770944.74	2237527.64
1644	771008.72	2237569.10
1645	771070.31	2237609.15
1646	771094.82	2237625.09
1647	771105.49	2237632.05
1648	771140.59	2237654.96
1649	771212.79	2237695.22
1650	771258.00	2237712.89
1651	771288.12	2237720.85
1652	771334.62	2237725.23
1653	771378.08	2237723.05
1654	771404.84	2237717.88
1655	771441.62	2237704.24
1656	771478.43	2237687.08
1657	771517.10	2237661.21
1658	771523.89	2237654.68
1659	771545.74	2237633.67
1660	771556.74	2237623.09

№ точки	Координаты	
	X	Y
1661	771583.57	2237596.84
1662	771592.56	2237585.96
1663	771636.80	2237532.45
1664	771661.90	2237492.48
1665	771668.25	2237482.29
1666	771684.49	2237455.94
1667	771698.33	2237433.11
1668	771712.33	2237397.86
1669	771716.41	2237387.52
1670	771724.49	2237367.06
1671	771728.58	2237352.35
1672	771754.83	2237257.02
1673	771760.00	2237181.56
1674	771763.87	2237125.82
1675	771766.13	2237093.84
1676	771768.59	2237059.20
1677	771775.05	2236968.61
1678	771775.51	2236962.08
1679	771775.91	2236957.94
1680	771784.27	2236953.93
1681	771784.52	2236954.86
1682	771845.54	2236925.13
1683	771845.09	2236924.22
1684	771846.04	2236923.78
1685	772003.74	2236847.27
1686	772028.44	2236835.28
1687	772075.20	2236812.78
1688	772090.77	2236775.88
1689	772168.75	2236591.73
1690	772191.22	2236538.89
1691	772212.25	2236489.44
1692	772215.58	2236481.87
1693	772197.39	2236456.47
1694	772188.42	2236443.94
1695	772196.30	2236437.61
1696	772196.02	2236437.22

№ точки	Координаты	
	X	Y
1697	772188.22	2236426.33
1698	772183.86	2236420.24
1699	772174.86	2236427.41
1700	772139.35	2236377.83
1701	772196.40	2236329.37
1702	772241.46	2236291.09
1703	772254.51	2236260.62
1704	772259.57	2236262.78
1705	772492.74	2235718.44
1706	772487.68	2235716.28
1707	772529.17	2235619.43
1708	772510.68	2235611.51
1709	772522.73	2235584.03
1710	772540.91	2235592.01
1711	772604.73	2235443.03
1712	772630.36	2235112.43
1713	772729.19	2235008.16
1714	772772.19	2234975.66
1715	772818.29	2234940.81
1716	772895.75	2234906.04
1717	772963.42	2234850.90
1718	772973.59	2234842.62
1719	772982.63	2234818.87
1720	773034.64	2234682.14
1721	773071.60	2234481.98
1722	773119.53	2234349.00
1723	773270.88	2234336.99
1724	773550.22	2234009.48
1725	773522.76	2233984.28
1726	773545.21	2233960.95
1727	773585.43	2233999.62
1728	773577.62	2234008.77
1729	773574.86	2234006.02
1730	773279.00	2234352.89
1731	773131.45	2234364.60
1732	773119.87	2234396.72

№ точки	Координаты	
	X	Y
1733	773097.63	2234458.43
1734	773087.58	2234486.30
1735	773050.60	2234686.60
1736	773030.95	2234738.25
1737	772987.44	2234852.62
1738	772904.49	2234920.21
1739	772848.28	2234945.44
1740	772826.75	2234955.10
1741	772794.21	2234979.70
1742	772774.97	2234994.24
1743	772761.02	2235004.78
1744	772740.23	2235020.50
1745	772701.85	2235060.99
1746	772646.35	2235119.53
1747	772620.97	2235447.02
1748	772605.02	2235484.25
1749	772549.65	2235613.51
1750	772595.35	2235618.86
1751	772594.60	2235623.97
1752	772547.42	2235618.71
1753	772502.79	2235722.73
1754	772507.46	2235724.72
1755	772274.28	2236269.06
1756	772269.68	2236267.10
1757	772255.13	2236301.08
1758	772217.98	2236332.70
1759	772161.66	2236380.64
1760	772187.78	2236417.11
1761	772186.99	2236417.74
1762	772191.31	2236423.77
1763	772199.10	2236434.64
1764	772199.43	2236435.10
1765	772199.82	2236434.78
1766	772210.43	2236449.05
1767	772216.33	2236456.98
1768	772233.05	2236480.33

№ точки	Координаты	
	X	Y
1769	772225.59	2236499.99
1770	772142.19	2236696.33
1771	772087.72	2236824.39
1772	771852.35	2236939.06
1773	771847.30	2236928.73
1774	771785.56	2236958.80
1775	771790.86	2236978.96
1776	771809.81	2236994.63
1777	771808.74	2237009.82
1778	771788.72	2237009.26
1779	771771.29	2237259.86
1780	771740.47	2237371.68
1781	771713.27	2237440.53
1782	771650.30	2237542.10
1783	771595.87	2237608.01
1784	771557.43	2237645.23
1785	771527.62	2237674.10
1786	771486.55	2237701.50
1787	771448.14	2237719.45
1788	771409.45	2237733.80
1789	771378.47	2237739.33
1790	771335.13	2237741.71
1791	771285.06	2237736.83
1792	771251.80	2237728.38
1793	771205.85	2237710.22
1794	771128.33	2237666.50
1795	771103.46	2237650.35
1796	770914.43	2237527.65
1797	770776.30	2237437.97
1798	770721.53	2237381.34
1799	770669.67	2237321.97
1800	770669.55	2237321.84
1801	770613.43	2237257.59
1802	770578.66	2237241.00
1803	770569.96	2237258.63
1804	770543.25	2237245.79

№ точки	Координаты	
	X	Y
1805	770551.78	2237228.07
1806	770268.96	2237092.68
1807	769931.25	2237017.78
1808	769485.66	2236918.97
1809	769481.87	2236932.03
1810	769473.34	2236936.76
1811	769461.73	2236934.13
1812	769466.13	2236914.64
1813	769322.01	2236882.66
1814	768980.98	2236929.55
1815	768976.73	2236930.13
1816	768949.40	2236957.55
1817	768937.73	2236959.78
1818	768929.22	2236961.40
1819	768905.68	2236985.03
1820	768895.67	2236995.08
1821	768898.78	2236998.32
1822	768899.88	2236999.47
1823	768860.93	2237038.57
1824	768850.42	2237062.68
1825	768845.95	2237106.24
1826	768844.15	2237145.85
1827	768841.58	2237202.71
1828	768838.04	2237280.06
1829	768811.15	2237373.72
1830	768808.65	2237373.00
1831	768795.77	2237369.29
1832	768796.79	2237365.73
1833	768770.92	2237363.05
1834	768746.98	2237360.57
1835	768741.88	2237360.04
1836	768713.41	2237357.09
1837	768712.78	2237363.06
1838	768704.22	2237362.23
1839	768684.84	2237393.79
1840	768684.39	2237494.64

№ точки	Координаты	
	X	Y
1841	768677.81	2237516.40
1842	768673.81	2237508.87
1843	768667.40	2237530.08
1844	768676.76	2237537.85
1845	768683.71	2237543.62
1846	768688.90	2237549.27
1847	768683.43	2237552.58
1848	768705.21	2237582.13
1849	768720.27	2237610.60
1850	768728.42	2237657.00
1851	768730.80	2237656.86
1852	768731.62	2237662.50
1853	768732.94	2237682.10
1854	768732.83	2237682.11
1855	768737.03	2237706.04
1856	768737.20	2237717.28
1857	768737.42	2237732.09
1858	768740.12	2237732.09
1859	768739.03	2237747.35
1860	768736.54	2237747.33
1861	768723.84	2237832.13
1862	768724.72	2237839.79
1863	768728.28	2237839.66
1864	768728.61	2237863.56
1865	768727.48	2237863.60
1866	768729.01	2237876.86
1867	768721.64	2237924.74
1868	768710.47	2237952.24
1869	768714.36	2237953.79
1870	768699.52	2237979.66
1871	768682.43	2237989.21
1872	768678.91	2237989.27
1873	768686.28	2238028.15
1874	768686.86	2238031.22
1875	768689.19	2238043.51
1876	768689.81	2238046.75

№ точки	Координаты	
	X	Y
1877	768696.28	2238080.87
1878	768572.06	2238237.72
1879	768546.85	2238269.56
1880	768416.51	2238514.10
1881	768407.37	2238530.34
1882	768407.41	2238531.18
1883	768405.20	2238535.32
1884	768343.30	2238618.62
1885	768342.50	2238618.03
1886	768338.00	2238624.09
1887	768334.61	2238628.65
1888	768332.34	2238631.71
1889	768333.13	2238632.31
1890	768316.80	2238654.24
1891	768311.92	2238657.26
1892	768290.67	2238670.46
1893	768296.04	2238679.49
1894	768266.39	2238697.58
1895	768254.92	2238705.01
1896	768250.58	2238698.02
1897	768231.87	2238700.75
1898	768231.66	2238710.76
1899	768218.74	2238716.80
1900	768218.24	2238702.74
1901	768204.24	2238704.79
1902	768206.02	2238723.01
1903	768189.40	2238733.33
1904	768199.80	2238749.82
1905	768174.31	2238765.64
1906	768162.93	2238747.58
1907	768112.08	2238767.98
1908	768097.28	2238778.02
1909	767952.95	2238935.39
1910	767946.35	2238959.44
1911	767924.73	2239038.23
1912	767923.14	2239058.35

№ точки	Координаты	
	X	Y
1913	767917.41	2239130.85
1914	767919.36	2239145.08
1915	767915.80	2239144.82
1916	767906.83	2239258.31
1917	767906.50	2239262.52
1918	767904.44	2239269.29
1919	767877.69	2239357.23
1920	767881.56	2239358.40
1921	767877.17	2239372.68
1922	767880.17	2239376.59
1923	767907.26	2239388.42
1924	767920.52	2239393.90
1925	767918.19	2239399.25
1926	767875.34	2239381.29
1927	767874.03	2239384.26
1928	767865.90	2239402.58
1929	767862.03	2239400.78
1930	767835.36	2239452.90
1931	767826.77	2239469.68
1932	767800.77	2239520.47
1933	767803.71	2239521.42
1934	767780.80	2239550.76
1935	767786.06	2239553.57
1936	767771.40	2239569.87
1937	767793.08	2239589.46
1938	767794.73	2239586.76
1939	767802.58	2239584.08
1940	767822.74	2239592.85
1941	767826.17	2239585.80
1942	767831.17	2239588.14
1943	767830.38	2239589.78
1944	767815.21	2239621.20
1945	767783.79	2239605.38
1946	767784.67	2239603.43
1947	767762.58	2239583.44
1948	767693.09	2239660.36

№ точки	Координаты	
	X	Y
1949	767686.23	2239657.40
1950	767683.05	2239654.85
1951	767679.55	2239658.71
1952	767648.75	2239697.16
1953	767646.87	2239699.51
1954	767644.37	2239705.04
1955	767619.39	2239760.45
1956	767602.25	2239781.56
1957	767602.64	2239781.88
1958	767534.30	2239866.06
1959	767534.19	2239866.00
1960	767527.20	2239885.90
1961	767528.14	2239886.23
1962	767515.74	2239921.53
1963	767514.79	2239921.20
1964	767511.90	2239929.43
1965	767508.38	2239966.70
1966	767508.87	2239966.78
1967	767503.78	2240020.55
1968	767515.59	2240053.65
1969	767516.06	2240053.48
1970	767521.93	2240069.95
1971	767526.77	2240083.51
1972	767532.01	2240098.21
1973	767538.62	2240116.74
1974	767539.35	2240118.78
1975	767538.44	2240119.21
1976	767541.11	2240126.74
1977	767542.74	2240131.36
1978	767543.77	2240130.99
1979	767555.27	2240163.42
1980	767527.29	2240238.08
1981	767526.37	2240237.66
1982	767509.71	2240282.11
1983	767507.70	2240286.35
1984	767508.15	2240286.55

№ точки	Координаты	
	X	Y
1985	767428.62	2240453.82
1986	767427.76	2240455.62
1987	767375.15	2240518.96
1988	767318.43	2240563.31
1989	767318.74	2240563.71
1990	767254.43	2240613.99
1991	767251.87	2240614.73
1992	767185.32	2240633.83
1993	767185.19	2240633.35
1994	767145.56	2240644.73
1995	767117.13	2240654.79
1996	767085.07	2240666.42
1997	766997.27	2240698.28
1998	766988.54	2240701.45
1999	766872.35	2240742.18
2000	766872.19	2240741.71
2001	766864.48	2240744.44
2002	766858.77	2240746.47
2003	766762.02	2240792.18
2004	766639.91	2240882.44
2005	766530.37	2240963.40
2006	766055.38	2241314.48
2007	765968.83	2241468.76
2008	765958.05	2241499.33
2009	765958.52	2241499.49
2010	765954.48	2241510.95
2011	765951.92	2241518.24
2012	765948.02	2241529.31
2013	765925.64	2241592.78
2014	765925.67	2241609.30
2015	765925.65	2241627.66
2016	765925.15	2241627.66
2017	765924.76	2241715.84
2018	765926.19	2241715.84
2019	765926.18	2241727.34
2020	765942.01	2241727.41

№ точки	Координаты	
	X	Y
2021	765942.03	2241716.91
2022	765954.01	2241716.97
2023	765954.01	2241727.50
2024	765970.02	2241727.54
2025	765970.02	2241727.04
2026	765995.89	2241727.15
2027	765995.89	2241749.03
2028	765995.88	2241766.46
2029	766001.14	2241852.66
2030	766000.65	2241852.69
2031	766011.72	2242033.95
2032	765999.96	2242128.67
2033	766005.51	2242129.36
2034	766005.51	2242128.76
2035	766006.80	2242121.50
2036	766021.51	2242119.76
2037	766021.53	2242178.56
2038	766032.03	2242196.04
2039	766044.80	2242217.29
2040	766048.42	2242223.32
2041	766057.69	2242243.11
2042	766059.44	2242246.85
2043	766165.21	2242472.69
2044	766173.12	2242489.58
2045	766158.68	2242496.47
2046	766154.33	2242487.19
2047	766142.89	2242492.87
2048	766147.07	2242502.01
2049	766168.60	2242547.14
2050	766194.32	2242534.86
2051	766221.08	2242592.00
2052	766239.96	2242693.35
2053	766239.96	2242707.35
2054	766332.74	2242707.35
2055	766332.74	2242872.79
2056	766354.64	2243003.18

№ точки	Координаты	
	X	Y
2057	766366.36	2243046.62
2058	766374.14	2243112.49
2059	766378.29	2243168.13
2060	766378.37	2243228.05
2061	766277.54	2243228.17
2062	766276.61	2243211.88
2063	766270.03	2243212.24
2064	766269.43	2243206.58
2065	766256.11	2243206.10
2066	766255.27	2243200.51
2067	766253.82	2243200.72
2068	766254.06	2243206.02
2069	766248.69	2243205.89
2070	766245.95	2243162.60
2071	766251.46	2243162.29
2072	766251.49	2243169.41
2073	766253.23	2243169.51
2074	766253.14	2243162.20
2075	766254.39	2243162.14
2076	766273.02	2243177.90
2077	766284.21	2243177.09
2078	766286.13	2243191.78
2079	766293.64	2243192.53
2080	766294.42	2243215.15
2081	766368.75	2243213.18
2082	766367.38	2243192.52
2083	766362.41	2243134.35
2084	766362.50	2243111.28
2085	766360.97	2243086.48
2086	766353.79	2243060.16
2087	766350.34	2243048.18
2088	766346.07	2243009.42
2089	766339.44	2243009.74
2090	766333.78	2242971.27
2091	766338.67	2242970.31
2092	766333.93	2242939.95

№ точки	Координаты	
	X	Y
2093	766329.53	2242912.98
2094	766322.55	2242908.63
2095	766316.74	2242874.13
2096	766316.74	2242723.35
2097	766223.96	2242723.35
2098	766223.96	2242694.83
2099	766205.73	2242596.93
2100	766186.68	2242556.24
2101	766166.13	2242565.86
2102	766127.93	2242482.05
2103	766141.70	2242475.60
2104	766146.12	2242485.04
2105	766151.54	2242482.35
2106	766146.31	2242471.18
2107	766045.78	2242256.57
2108	766044.08	2242252.94
2109	766033.84	2242231.09
2110	766005.03	2242183.14
2111	766005.03	2242167.34
2112	766005.53	2242167.34
2113	766005.51	2242133.39
2114	765999.47	2242132.64
2115	765999.10	2242135.62
2116	765987.56	2242134.18
2117	765985.91	2242111.99
2118	765995.66	2242033.45
2119	765989.16	2241927.12
2120	765979.31	2241765.89
2121	765979.41	2241743.08
2122	765969.95	2241743.06
2123	765970.00	2241731.54
2124	765954.00	2241731.47
2125	765954.00	2241731.94
2126	765941.99	2241731.91
2127	765942.00	2241731.41
2128	765926.18	2241731.34

№ точки	Координаты	
	X	Y
2129	765926.18	2241731.84
2130	765908.69	2241731.77
2131	765909.32	2241589.45
2132	765931.82	2241525.60
2133	765936.35	2241512.76
2134	765946.26	2241516.25
2135	765949.54	2241506.93
2136	765941.00	2241499.57
2137	765954.20	2241462.14
2138	766043.10	2241303.66
2139	766629.21	2240870.45
2140	766680.82	2240832.30
2141	766598.45	2240720.86
2142	766522.04	2240687.58
2143	766490.72	2240652.43
2144	766499.12	2240644.57
2145	766491.77	2240636.32
2146	766487.05	2240631.03
2147	766486.52	2240630.43
2148	766485.77	2240631.10
2149	766482.63	2240627.56
2150	766475.04	2240634.83
2151	766435.61	2240590.73
2152	766407.58	2240559.38
2153	766341.84	2240517.97
2154	766249.69	2240478.28
2155	766206.91	2240440.35
2156	766093.38	2240383.28
2157	766051.86	2240355.35
2158	766009.06	2240312.73
2159	765965.58	2240286.92
2160	765930.24	2240266.02
2161	765873.63	2240247.12
2162	765831.79	2240233.15
2163	765767.89	2240161.02
2164	765572.51	2240039.43

№ точки	Координаты	
	X	Y
2165	765544.28	2240025.62
2166	765421.61	2240040.55
2167	764908.70	2240103.03
2168	764831.01	2240121.04
2169	764771.35	2240119.34
2170	764479.17	2240051.33
2171	764459.01	2240048.60
2172	764318.61	2239824.82
2173	764228.20	2239670.03
2174	764197.77	2239670.18
2175	764183.38	2239670.26
2176	764145.05	2239670.45
2177	764111.17	2239678.11
2178	764086.66	2239683.65
2179	764087.96	2239689.49
2180	764090.59	2239701.27
2181	764061.35	2239707.80
2182	764058.14	2239693.40
2183	764056.22	2239684.81
2184	764013.36	2239666.87
2185	763997.56	2239660.26
2186	763995.00	2239659.19
2187	763989.58	2239656.92
2188	763914.42	2239625.47
2189	763914.10	2239625.34
2190	763895.46	2239617.53
2191	763902.16	2239600.94
2192	763909.53	2239582.71
2193	763914.56	2239570.27
2194	763909.34	2239533.64
2195	763907.44	2239527.65
2196	763907.12	2239526.63
2197	763908.51	2239526.07
2198	763905.77	2239518.33
2199	763904.84	2239518.70
2200	763903.23	2239514.56

№ точки	Координаты	
	X	Y
2201	763901.12	2239509.15
2202	763894.13	2239445.35
2203	763891.82	2239424.23
2204	763898.01	2239362.26
2205	763789.72	2239230.01
2206	763760.23	2239254.15
2207	763753.21	2239245.03
2208	763714.97	2239276.33
2209	763645.91	2239332.84
2210	763625.26	2239349.74
2211	763624.47	2239350.39
2212	763624.79	2239350.78
2213	763547.81	2239413.78
2214	763548.13	2239414.17
2215	763532.58	2239426.89
2216	763532.27	2239426.50
2217	763527.46	2239430.43
2218	763508.54	2239445.92
2219	763445.09	2239489.23
2220	763452.80	2239504.76
2221	763442.17	2239510.04
2222	763450.35	2239526.00
2223	763460.88	2239521.03
2224	763470.13	2239539.64
2225	763395.25	2239590.07
2226	763337.72	2239628.82
2227	763331.26	2239630.11
2228	763324.53	2239637.75
2229	763210.88	2239714.76
2230	762792.36	2239783.41
2231	762636.49	2239792.44
2232	762581.84	2239795.60
2233	762576.76	2239787.88
2234	762580.11	2239785.68
2235	762567.37	2239766.30
2236	762561.93	2239758.02

№ точки	Координаты	
	X	Y
2237	762558.58	2239760.22
2238	762406.95	2239762.87
2239	762314.59	2239738.67
2240	762261.71	2239745.45
2241	762254.88	2239734.74
2242	762231.39	2239737.75
2243	762158.37	2239747.14
2244	762103.73	2239754.14
2245	762088.84	2239756.05
2246	762054.62	2239760.44
2247	762055.91	2239771.87
2248	761960.41	2239784.13
2249	761959.08	2239787.31
2250	761948.02	2239783.96
2251	761944.52	2239792.30
2252	761945.01	2239792.45
2253	761858.63	2239999.09
2254	761873.21	2240005.81
2255	761867.01	2240020.72
2256	761852.27	2240014.30
2257	761842.98	2240036.53
2258	761271.11	2239959.36
2259	761240.97	2239936.08
2260	761241.29	2239935.70
2261	761225.07	2239923.17
2262	761129.44	2239849.34
2263	761113.63	2239837.13
2264	761106.51	2239846.11
2265	761061.90	2239811.65
2266	761032.77	2239849.36
2267	760930.18	2239941.85
2268	760926.47	2239942.52
2269	760925.67	2239945.92
2270	760735.94	2240116.96
2271	760699.17	2240076.12
2272	760695.52	2240060.58

№ точки	Координаты	
	X	Y
2273	760706.70	2240058.02
2274	760702.04	2240038.18
2275	760700.39	2240038.16
2276	760700.16	2240035.68
2277	760677.76	2240035.90
2278	760614.37	2240036.52
2279	760350.38	2239950.93
2280	760326.60	2239935.47
2281	760317.21	2239950.48
2282	760299.54	2239939.71
2283	760309.53	2239924.37
2284	760250.32	2239885.85
2285	760067.12	2239826.45
2286	760046.33	2239819.71
2287	759955.26	2239758.25
2288	759941.11	2239748.70
2289	759808.51	2239863.91
2290	759806.88	2239864.96
2291	759806.59	2239864.55
2292	759772.93	2239886.11
2293	759773.48	2239886.95
2294	759714.68	2239924.62
2295	759714.41	2239924.20
2296	759636.68	2239974.00
2297	759613.26	2239993.96
2298	759612.93	2239993.58
2299	759581.90	2240020.03
2300	759514.23	2240077.72
2301	759467.45	2240117.60
2302	759467.95	2240118.13
2303	759454.81	2240132.16
2304	759449.00	2240126.73
2305	759383.43	2240156.47
2306	759346.65	2240173.16
2307	759350.64	2240180.95
2308	759345.56	2240194.10

№ точки	Координаты	
	X	Y
2309	759336.33	2240190.89
2310	759313.94	2240250.50
2311	759326.56	2240326.62
2312	759331.48	2240356.31
2313	759322.97	2240378.98
2314	759271.98	2240514.75
2315	759259.23	2240530.73
2316	759180.89	2240628.92
2317	759163.65	2240672.50
2318	759163.18	2240672.32
2319	759152.19	2240700.09
2320	759114.87	2240794.42
2321	759111.40	2240803.21
2322	759110.77	2240804.81
2323	759095.12	2240844.36
2324	759105.82	2240848.57
2325	759081.66	2240909.65
2326	759076.43	2240937.66
2327	759072.63	2240949.39
2328	759071.50	2240952.90
2329	759069.86	2240952.59
2330	759052.95	2240949.44
2331	759053.55	2240946.90
2332	759039.49	2240944.27
2333	759039.41	2240944.76
2334	759022.61	2240941.63
2335	759008.04	2241019.58
2336	759000.02	2241062.50
2337	758938.98	2241209.17
2338	758947.96	2241212.90
2339	758952.43	2241202.16
2340	758964.28	2241207.24
2341	758932.38	2241291.92
2342	758862.78	2241580.04
2343	758845.60	2241602.94
2344	758838.69	2241612.14

№ точки	Координаты	
	X	Y
2345	758847.88	2241619.03
2346	758854.98	2241609.97
2347	758877.43	2241626.83
2348	758842.90	2241672.17
2349	758837.12	2241720.05
2350	758836.62	2241719.99
2351	758836.20	2241723.49
2352	758837.19	2241723.61
2353	758835.12	2241740.76
2354	758834.13	2241740.64
2355	758833.36	2241747.05
2356	758831.91	2241759.07
2357	758823.32	2241830.16
2358	758823.81	2241830.30
2359	758822.47	2241841.46
2360	758821.89	2241846.25
2361	758818.09	2241877.68
2362	758817.59	2241877.62
2363	758816.81	2241884.06
2364	758815.16	2241897.72
2365	758814.85	2241900.31
2366	758815.35	2241900.37
2367	758797.67	2242046.79
2368	758686.61	2242133.92
2369	758687.02	2242134.23
2370	758699.16	2242167.90
2371	758691.51	2242176.71
2372	758683.79	2242197.18
2373	758664.33	2242189.37
2374	758660.79	2242198.19
2375	758612.87	2242251.63
2376	758588.02	2242279.34
2377	758542.89	2242368.34
2378	758542.44	2242368.11
2379	758527.58	2242397.25
2380	758528.55	2242397.74

№ точки	Координаты	
	X	Y
2381	758521.62	2242411.41
2382	758509.03	2242436.25
2383	758484.37	2242469.10
2384	758483.70	2242470.01
2385	758482.90	2242469.41
2386	758480.96	2242472.00
2387	758481.46	2242472.16
2388	758445.93	2242526.26
2389	758427.52	2242584.16
2390	758421.50	2242603.10
2391	758367.23	2242657.58
2392	758344.99	2242673.22
2393	758345.28	2242673.63
2394	758284.80	2242716.16
2395	758284.52	2242715.75
2396	758224.63	2242757.86
2397	758223.21	2242758.62
2398	758137.26	2242804.55
2399	758135.49	2242805.50
2400	757850.29	2242957.93
2401	757855.47	2242967.63
2402	757829.99	2242981.21
2403	757820.96	2242973.95
2404	757813.93	2242977.71
2405	757817.41	2242987.90
2406	757776.53	2243008.00
2407	757730.11	2243021.41
2408	757729.97	2243020.93
2409	757729.85	2243020.96
2410	757728.71	2243021.29
2411	757715.03	2243025.24
2412	757712.94	2243025.85
2413	757713.07	2243026.33
2414	757656.82	2243042.59
2415	757617.48	2243368.33
2416	757487.45	2243423.83

№ точки	Координаты	
	X	Y
2417	757481.84	2243426.22
2418	757481.65	2243425.76
2419	757461.52	2243434.35
2420	757433.45	2243446.33
2421	757371.58	2243472.74
2422	757358.48	2243478.33
2423	757337.57	2243487.26
2424	757337.77	2243487.72
2425	757275.57	2243514.27
2426	757275.37	2243513.81
2427	757264.52	2243518.44
2428	757264.64	2243518.94
2429	757261.02	2243520.48
2430	757260.89	2243521.57
2431	757250.95	2243603.85
2432	757261.87	2243605.16
2433	757256.94	2243632.23
2434	757185.24	2244019.51
2435	757043.96	2244136.21
2436	756984.49	2244184.51
2437	756761.07	2244369.85
2438	756688.63	2244434.22
2439	756655.40	2244459.36
2440	756590.53	2244508.44
2441	756590.78	2244510.46
2442	756590.29	2244510.51
2443	756591.43	2244519.66
2444	756591.92	2244519.60
2445	756592.99	2244528.10
2446	756565.16	2244549.16
2447	756564.86	2244548.76
2448	756555.28	2244556.01
2449	756548.11	2244561.43
2450	756457.09	2244630.29
2451	756426.46	2244653.47
2452	756426.76	2244653.87

№ точки	Координаты	
	X	Y
2453	756396.76	2244676.57
2454	756329.13	2244744.98
2455	756280.80	2244929.61
2456	756280.32	2244929.49
2457	756279.68	2244931.95
2458	756277.04	2244942.01
2459	756276.58	2244943.77
2460	756277.07	2244943.89
2461	756261.00	2245005.27
2462	756261.48	2245005.39
2463	756258.08	2245018.38
2464	756250.97	2245023.24
2465	756250.69	2245022.83
2466	756235.86	2245033.02
2467	756235.55	2245032.56
2468	756221.43	2245042.21
2469	756222.09	2245042.97
2470	756076.89	2245142.13
2471	756088.83	2245159.63
2472	756088.42	2245159.91
2473	756098.36	2245174.46
2474	756098.75	2245174.15
2475	756102.25	2245179.27
2476	756132.58	2245156.93
2477	756144.39	2245173.07
2478	756131.24	2245182.82
2479	756115.28	2245184.17
2480	756109.09	2245188.40
2481	756110.96	2245191.14
2482	756017.23	2245255.16
2483	755882.22	2245340.61
2484	755872.97	2245348.48
2485	755872.65	2245348.10
2486	755846.07	2245370.72
2487	755797.16	2245427.31
2488	755690.13	2245583.23

№ точки	Координаты	
	X	Y
2489	755675.59	2245616.01
2490	755625.17	2245809.47
2491	755617.70	2245849.16
2492	755615.59	2245894.92
2493	755620.86	2245943.02
2494	755630.49	2245982.19
2495	755647.27	2246020.59
2496	755666.07	2246050.07
2497	755723.43	2246105.62
2498	755775.34	2246161.59
2499	755810.84	2246206.22
2500	755853.72	2246278.76
2501	755867.54	2246314.92
2502	755873.57	2246328.62
2503	755872.99	2246328.90
2504	755896.86	2246384.67
2505	755914.46	2246415.71
2506	755914.88	2246415.44
2507	755920.23	2246424.88
2508	755926.53	2246438.49
2509	755926.08	2246438.70
2510	755950.95	2246492.42
2511	755968.96	2246524.86
2512	755969.39	2246524.62
2513	755974.24	2246533.34
2514	755983.44	2246550.78
2515	755983.01	2246551.02
2516	755989.85	2246563.98
2517	756007.01	2246600.16
2518	756029.36	2246636.79
2519	756029.76	2246636.50
2520	756038.65	2246651.07
2521	756044.14	2246665.19
2522	756043.68	2246665.37
2523	756053.02	2246689.41
2524	756061.50	2246721.88

№ точки	Координаты	
	X	Y
2525	756061.98	2246721.74
2526	756066.02	2246737.20
2527	756065.34	2246752.68
2528	756064.84	2246752.66
2529	756063.60	2246781.20
2530	756059.15	2246830.59
2531	756059.23	2246847.74
2532	756059.73	2246847.74
2533	756059.86	2246877.96
2534	756059.37	2246877.96
2535	756060.03	2246963.94
2536	756060.49	2246963.93
2537	756060.73	2246978.87
2538	756063.33	2246993.46
2539	756062.84	2246993.55
2540	756066.83	2247015.86
2541	756086.62	2247066.46
2542	756095.86	2247085.22
2543	756096.29	2247084.96
2544	756107.52	2247107.78
2545	756109.99	2247111.56
2546	756109.57	2247111.84
2547	756117.40	2247123.87
2548	756127.68	2247150.34
2549	756127.61	2247161.54
2550	756128.11	2247161.54
2551	756128.09	2247164.72
2552	756136.23	2247173.00
2553	756128.25	2247188.30
2554	756118.37	2247182.69
2555	756107.36	2247199.17
2556	756088.62	2247231.86
2557	756075.28	2247277.91
2558	756066.77	2247307.08
2559	756043.73	2247397.50
2560	756037.56	2247428.56

№ точки	Координаты	
	X	Y
2561	756014.31	2247523.52
2562	756009.17	2247543.24
2563	756008.80	2247551.83
2564	756009.83	2247652.88
2565	756010.64	2247682.76
2566	756010.22	2247682.77
2567	756010.87	2247700.67
2568	756014.98	2247776.56
2569	756015.03	2247779.29
2570	756015.53	2247779.28
2571	756016.04	2247809.21
2572	756015.54	2247809.22
2573	756016.63	2247872.82
2574	756019.73	2247902.44
2575	756020.48	2247906.93
2576	756020.97	2247906.84
2577	756023.49	2247921.99
2578	756028.53	2247934.49
2579	756028.08	2247934.69
2580	756036.94	2247956.64
2581	756080.91	2248013.01
2582	756081.23	2248012.73
2583	756096.31	2248031.60
2584	756099.64	2248034.91
2585	756099.29	2248035.27
2586	756144.62	2248080.30
2587	756169.77	2248102.78
2588	756170.10	2248102.41
2589	756192.53	2248122.46
2590	756192.20	2248122.83
2591	756194.90	2248125.25
2592	756235.47	2248154.57
2593	756273.48	2248175.32
2594	756274.34	2248175.49
2595	756274.43	2248174.97
2596	756303.18	2248179.75

№ точки	Координаты	
	X	Y
2597	756303.10	2248180.24
2598	756304.52	2248180.48
2599	756324.47	2248181.34
2600	756350.23	2248182.46
2601	756394.43	2248186.51
2602	756394.47	2248186.01
2603	756409.84	2248187.42
2604	756424.13	2248191.57
2605	756423.93	2248192.18
2606	756439.42	2248196.83
2607	756475.08	2248211.48
2608	756490.85	2248222.97
2609	756508.53	2248243.20
2610	756509.93	2248244.80
2611	756519.44	2248249.84
2612	756519.50	2248249.34
2613	756540.47	2248260.50
2614	756526.85	2248282.89
2615	756526.54	2248286.44
2616	756526.05	2248286.41
2617	756516.97	2248391.39
2618	756517.46	2248391.43
2619	756515.02	2248421.34
2620	756514.53	2248421.30
2621	756514.43	2248422.44
2622	756514.04	2248442.23
2623	756513.51	2248469.43
2624	756517.43	2248515.04
2625	756517.90	2248517.97
2626	756518.46	2248517.88
2627	756523.77	2248546.81
2628	756523.26	2248546.81
2629	756525.44	2248558.67
2630	756533.50	2248589.14
2631	756549.03	2248616.08
2632	756563.12	2248633.52

№ точки	Координаты	
	X	Y
2633	756563.50	2248633.21
2634	756569.89	2248641.11
2635	756583.18	2248654.89
2636	756582.84	2248655.26
2637	756601.28	2248674.37
2638	756634.73	2248705.05
2639	756635.74	2248705.91
2640	756649.73	2248717.79
2641	756650.03	2248717.44
2642	756671.90	2248735.90
2643	756671.58	2248736.29
2644	756672.61	2248737.16
2645	756706.87	2248762.63
2646	756749.08	2248794.00
2647	756749.34	2248793.60
2648	756769.56	2248808.51
2649	756773.67	2248811.38
2650	756773.40	2248811.79
2651	756812.22	2248838.59
2652	756856.70	2248866.77
2653	756856.99	2248866.35
2654	756866.99	2248872.77
2655	756873.33	2248874.03
2656	756877.70	2248876.93
2657	756877.43	2248877.35
2658	756908.63	2248898.05
2659	756909.20	2248897.23
2660	756926.51	2248909.25
2661	756964.28	2248938.84
2662	756979.27	2248948.24
2663	756986.51	2248955.44
2664	757010.16	2248978.96
2665	757029.75	2249005.76
2666	757046.77	2249039.63
2667	757049.62	2249045.31
2668	757053.24	2249053.87

№ точки	Координаты	
	X	Y
2669	757052.73	2249054.10
2670	757058.75	2249068.62
2671	757058.27	2249068.76
2672	757059.24	2249071.10
2673	757062.81	2249095.64
2674	757060.96	2249125.05
2675	757050.40	2249162.34
2676	757048.46	2249168.05
2677	757048.94	2249168.18
2678	757038.95	2249197.52
2679	757038.47	2249197.36
2680	757038.19	2249198.20
2681	757032.97	2249237.13
2682	757033.11	2249258.37
2683	757035.38	2249293.71
2684	757035.88	2249293.67
2685	757036.08	2249296.74
2686	757039.22	2249322.68
2687	757038.70	2249322.76
2688	757042.28	2249352.11
2689	757043.76	2249361.80
2690	757044.38	2249365.80
2691	757049.55	2249399.60
2692	757050.08	2249419.30
2693	757050.33	2249428.36
2694	757050.83	2249428.35

№ точки	Координаты	
	X	Y
2695	757051.67	2249458.69
2696	757051.17	2249458.69
2697	757051.96	2249487.62
2698	757054.78	2249521.63
2699	757061.29	2249544.82
2700	757061.77	2249544.69
2701	757069.90	2249573.67
2702	757069.42	2249573.80
2703	757077.34	2249602.04
2704	757093.03	2249647.27
2705	757093.13	2249647.42
2706	757093.56	2249647.25
2707	757100.12	2249657.57
2708	757107.48	2249678.22
2709	757083.26	2249686.85
2710	757089.97	2249705.70
2711	757061.76	2249715.74
2712	757055.05	2249696.91
2713	757046.44	2249699.98
2714	756982.58	2249697.41
2715	756830.96	2249716.51
2716	756786.81	2249722.07
2717	756656.70	2249748.66
2718	756583.39	2249760.45
2719	756557.15	2249762.22
1	756484.88	2249767.11

Материалы по обоснованию проекта межевания территории соответствуют материалам по обоснованию проекта планировки территории.

#### 4. Перечень используемых сокращений

В документации по планировке линейного объекта применяются следующие сокращения:

Сокращения слов и словосочетаний	
Сокращение	Слово/словосочетание
1	2
линейный объект	линейный объект «Межпоселковый газопровод с. Магинск – д. Абдуллино – с. Караяр – п. Комсомольский – д. Новый Бердяш – д. Шамратово – с. Атяш Караидельского района Республики Башкортостан»
МР	муниципальный район
ПАО	публичное акционерное общество
с/с	сельский совет
р-н	район
МСК	Местная система координат
ЕГРН	Единый государственный реестр недвижимости
ЕЗ	единое землепользование
ГРПШ	газорегуляторный пункт шкафной
МПа	мегапаскаль
с.	село
д.	деревня
га	гектар
ОЗУ	особые защитные участки
ИВ	ива
ИВК	ива кустарниковая
ДН	дуб низкоствольный
Б	береза
ЛП	липа
ОС	осина
ОЛС	ольха серая
С	сосна
П	пихта
Е	ель
ИЛ	ильм
КЛ	клен
ЛПН	липа низкоствольная